

"Виконавчий комітет Стрийської міської ради повідомляє про оприлюднення проекту детального плану території обмеженої вул. І.Франка, вул. Гагаріна, проїздом, ЛЕП 35 кВ в с. Ланівка Стрийського району.

З 03 червня по 03 липня 2023 року триватиме громадське обговорення щодо врахування громадських інтересів під час розроблення вказаної містобудівної документації.

Підстава розроблення – рішення Стрийської міської ради від 23.12.2021 року №818.

Замовником детального плану території є: виконавчий комітет Стрийської міської ради.

Розробником проекту є: ФОП Сойка Д.О.

Із проектом містобудівної документації та звітом про стратегічну екологічну оцінку можна ознайомитись в с. Ланівка Стрийського району по вул. І.Франка (в адміністративній будівлі старостинського округу) з 03 червня по 03 липня 2023 року (в робочі дні) та на вебсайті <https://stryi-rada.gov.ua/>. Контактна особа Яхван Михайло Михайлович (староста Нежухівського старостинського округу), ел. пошта: [stryimvk@ukr.net](mailto:stryimvk@ukr.net).

Громадські слухання проекту розроблення детального плану території обмеженої вул. І.Франка, вул. Гагаріна, проїздом, ЛЕП 35 кВ в с. Ланівка Стрийського району відбудуться 03 липня 2023 року в с. Ланівка Стрийського району по вул. І.Франка (в адміністративній будівлі старостинського округу) о 10.00 год.

Письмові зауваження та пропозиції можна подавати до 03 липня 2023 року включно до виконавчого комітету Стрийської міської ради. Пропозиції та зауваження громадськості мають бути обґрунтовані, а також містити посилання на положення відповідних законодавчих та інших нормативно-правових актів, державних стандартів, норм і правил.

Пропозиції та зауваження громадськості щодо детального плану території обмеженої вул. І.Франка, вул. Гагаріна, проїздом, ЛЕП 35 кВ в с. Ланівка Стрийського району подаються у письмовій формі до Стрийської міської ради у вказаний строк.

Пропозиції та зауваження, подані після встановленого строку, не розглядаються"

МІСЬКВИКОНКОМ



**ПРОЄКТ**

## ***ЗВІТ***

***про стратегічну екологічну оцінку  
детального плану території  
обмеженої вул. І. Франка,  
вул. Гагаріна, проїздом, ЛЕП 35 кВ  
в с. Ланівка Стрийського району***

***м. Стрий – 2023***

## ЗМІСТ

### Вступ

1. Зміст та основні цілі документа державного планування, його зв'язок з іншими документами державного планування
2. Характеристика поточного стану довкілля, у тому числі здоров'я населення
3. Характеристика стану довкілля, умов життєдіяльності населення та стану його здоров'я на територіях, які ймовірно зазнають впливу
4. Екологічні проблеми, у тому числі ризики впливу на здоров'я населення, які стосуються документа державного планування, зокрема щодо територій з природоохоронним статусом
5. Зобов'язання у сфері охорони довкілля, у тому числі пов'язані із запобіганням негативному впливу на здоров'я населення, встановлені на міжнародному, державному та інших рівнях, що стосуються документа державного планування, а також шляхи врахування таких зобов'язань під час підготовки документа державного планування
6. Опис наслідків для довкілля, у тому числі для здоров'я населення, у тому числі вторинних, кумулятивних, синергічних, коротко-, середньо- та довгострокових (1, 3-5 та 10-15 років відповідно, а за необхідності - 50-100 років), постійних і тимчасових, позитивних і негативних наслідків
7. Заходи, що передбачається вжити для запобігання, зменшення та пом'якшення негативних наслідків виконання документа державного планування
8. Обґрунтування вибору виправданих альтернатив, що розглядалися, опис способу, в який здійснювалася стратегічна екологічна оцінка
9. Заходи, передбачені для здійснення моніторингу наслідків виконання документа державного планування для довкілля, у тому числі для здоров'я населення
10. Опис ймовірних транскордонних наслідків для довкілля, у тому числі для здоров'я населення (за наявності)
11. Резюме нетехнічного характеру інформації

## ВСТУП

Відповідно до Закону України «Про охорону навколишнього природного середовища» основними принципами охорони навколишнього природного середовища є:

- пріоритетність вимог екологічної безпеки, обов'язковість додержання екологічних нормативів та лімітів використання природних ресурсів при здійсненні господарської, управлінської та іншої діяльності;
- гарантування екологічно безпечного середовища для життя і здоров'я людей;
- запобіжний характер заходів щодо охорони навколишнього природного середовища;
- екологізація матеріального виробництва на основі комплексності рішень у питаннях охорони навколишнього природного середовища, використання та відтворення відновлюваних природних ресурсів, широкого впровадження новітніх технологій;
- збереження просторової та видової різноманітності і цілісності природних об'єктів і комплексів;
- науково обгрунтоване узгодження екологічних, економічних та соціальних інтересів суспільства на основі поєднання міждисциплінарних знань екологічних, соціальних, природничих і технічних наук та прогнозування стану навколишнього природного середовища;
- обов'язковість оцінки впливу на довкілля;
- гласність і демократизм при прийнятті рішень, реалізація яких впливає на стан навколишнього природного середовища, формування у населення екологічного світогляду;
- науково обгрунтоване нормування впливу господарської та іншої діяльності на навколишнє природне середовище;
- безоплатність загального та платність спеціального використання природних ресурсів для господарської діяльності;
- компенсація шкоди, заподіяної порушенням законодавства про охорону навколишнього природного середовища;
- вирішення питань охорони навколишнього природного середовища та використання природних ресурсів з урахуванням ступеня антропогенної зміненості територій, сукупної дії факторів, що негативно впливають на екологічну обстановку;
- поєднання заходів стимулювання і відповідальності у справі охорони навколишнього природного середовища;
- вирішення проблем охорони навколишнього природного середовища на основі широкого міждержавного співробітництва;
- встановлення екологічного податку, рентної плати за спеціальне використання води, рентної плати за спеціальне використання лісових

ресурсів, рентної плати за користування надрами відповідно до Податкового кодексу України;

- врахування результатів стратегічної екологічної оцінки.

Саме стратегічна екологічна оцінка стратегій, планів і програм дає можливість зосередитися на всебічному аналізі можливого впливу планованої діяльності на довкілля та використовувати результати цього аналізу для запобігання або пом'якшення екологічних наслідків у процесі стратегічного планування.

Закон України «Про стратегічну екологічну оцінку» був ухвалений Верховною Радою України 20 березня 2018 року та 10 квітня 2018 року підписаний Президентом України. Даний Закон вступив в дію з 12 жовтня 2018 року та встановлює в Україні механізм стратегічної екологічної оцінки (СЕО), який діє в країнах Європейського Союзу та передбачає, що всі документи державного планування повинні проходити стратегічну екологічну оцінку з урахуванням необхідних імовірних ризиків тих чи інших дій для довкілля.

Метою стратегічної екологічної оцінки є сприяння сталому розвитку шляхом забезпечення охорони довкілля, безпеки життєдіяльності населення та охорони його здоров'я, інтегрування екологічних вимог під час розроблення та затвердження документів державного планування.

Відповідно до Закону України «Про стратегічну екологічну оцінку» стратегічна екологічна оцінка здійснюється на основі принципів законності та об'єктивності, гласності, участі громадськості, наукової обґрунтованості, збалансованості інтересів, комплексності, запобігання екологічній шкоді, довгострокового прогнозування, достовірності та повноти інформації у проєкті документа, міжнародного екологічного співробітництва.

Основними міжнародними правовими документами щодо СЕО є Протокол про стратегічну екологічну оцінку (Протокол про СЕО) до Конвенції про оцінку впливу на навколишнє середовище у транскордонному контексті (Конвенція ЕСПО), ратифікований Верховною Радою України (№ 562-VIII від 01.07.2015), та Директива 2001/42/ЄС про оцінку впливу окремих планів і програм на навколишнє середовище, імплементація якої передбачена Угодою про асоціацію між Україною та ЄС.

01.01.2020 року відбулося введення в дію Закону України «Про Основні засади (стратегію) державної екологічної політики України на період до 2030 року», згідно якого метою державної екологічної політики є досягнення доброго стану довкілля шляхом запровадження екосистемного підходу до всіх напрямів соціально-економічного розвитку України з метою забезпечення конституційного права кожного громадянина України на чисте та безпечне довкілля, впровадження збалансованого природокористування і збереження та відновлення природних екосистем.

Стрийська міська рада проводить стратегічну екологічну оцінку детального плану території обмеженої вул. І. Франка, вул. Гагаріна, проїздом, ЛЕП 35 кВ в с. Ланівка Стрийського району.

В процесі проведення стратегічної екологічної оцінки вказаного проєкту ДПТ Стрийська міська рада керувалась Наказом Міністерства екології та природних ресурсів України від 10.08.2018 року № 296 «Про затвердження Методичних рекомендацій із здійснення стратегічної екологічної оцінки документів державного планування».

Також Стрийською міською радою було подано до органів консультування заяву про визначення обсягу стратегічної екологічної оцінки та належним чином її оприлюднено для громадськості. У встановленому чинним законодавством порядку звернень, зауважень та пропозицій від органів консультування та/чи громадськості не надходило.

У даному звіті використано дані Головного управління статистики у Львівській області (відповідно до Закону України «Про захист інтересів суб'єктів подання звітності та інших документів у період дії воєнного стану або стану війни» у період дії воєнного стану або стану війни, а також протягом трьох місяців після його завершення, органи державної статистики призупиняють оприлюднення статистичної інформації, за винятком індексу споживчих цін (ІСЦ), окремої інформації за періоди 2022 року, а також за 2021 рік і попередні періоди) та інші матеріали з відкритих джерел.



## **1. Зміст та основні цілі документа державного планування, його зв'язок з іншими документами державного планування**

Детальний план території обмеженої вул. І. Франка, вул. Гагаріна, проїздом, ЛЕП 35 кВ в с. Ланівка Стрийського району є основним видом містобудівної документації на місцевому рівні, яка призначена для обґрунтування довгострокової стратегії планування, забудови та іншого використання території.

Детальний план території розробляється з метою визначення планувальної організації і функціонального призначення, просторової композиції і параметрів забудови та ландшафтної організації кварталу, мікрорайону, іншої частини території населеного пункту, призначених для комплексної забудови чи реконструкції, та підлягає стратегічній екологічній оцінці.

При розробленні детального плану території враховується генеральний план населеного пункту, показники економічного, демографічного, екологічного, соціального розвитку відповідної території, програми розвитку інженерно-транспортної інфраструктури, охорони навколишнього природного середовища, охорони та збереження нерухомих об'єктів культурної спадщини та пам'яток археології, чинна містобудівна документація на місцевому рівні та проєктна документація, інформація земельного кадастру, заяви щодо забудови та іншого використання території.

Детальний план території деталізує положення генерального плану населеного пункту або комплексного плану та визначає планувальну організацію і розвиток частини території населеного пункту або території за його межами без зміни функціонального призначення цієї території. Детальний план території розробляється з урахуванням обмежень у використанні земель.

Детальні плани територій одночасно з їх затвердженням стають невід'ємними складовими генерального плану населеного пункту та/або комплексного плану.

Детальний план території повинен містити відомості про межі та правові режими всіх режимоутворюючих об'єктів та всіх обмежень у використанні земель (у тому числі обмежень у використанні земель у сфері забудови), встановлених до або під час розроблення проєкту.

Відповідно до Закону України «Про регулювання містобудівної діяльності» детальний план території визначає:

- принципи планувально-просторової організації забудови;
- червоні лінії та лінії регулювання забудови;
- функціональне призначення, режим та параметри забудови однієї чи декількох земельних ділянок, розподіл територій згідно з будівельними нормами, державними стандартами і правилами;

- містобудівні умови та обмеження (у разі відсутності плану зонування території) або уточнення містобудівних умов та обмежень згідно із планом зонування території;
- потребу в підприємствах і закладах обслуговування населення, місце їх розташування;
- доцільність, обсяги, послідовність реконструкції забудови;
- черговість та обсяги інженерної підготовки території;
- систему інженерних мереж;
- порядок організації транспортного і пішохідного руху;
- порядок комплексного благоустрою та озеленення, потребу у формуванні екомережі;
- межі прибережних захисних смуг і пляжних зон водних об'єктів (у разі відсутності плану зонування території).

У даному проєкті детального плану території обмеженої вул. І. Франка, вул. Гагаріна, проїздом, ЛЕП 35 кВ в с. Ланівка Стрийського району опрацьовано планувальне рішення використання ділянки для розміщення та експлуатації основних, підсобних і допоміжних будівель та споруд технічної інфраструктури площею 0,0400 га.

Документ державного планування розроблений згідно чинного законодавства України: Земельного Кодексу України, Закону України «Про регулювання містобудівної діяльності», Державних будівельних норм та санітарних правил.

Проєкт ДПТ розробляється з метою розміщення та функціонування локальних очисних споруд.

<b>Постійне населення (на початок року, осіб) - Територія, Рік, Вікові групи, Стать, Тип місцевості</b>		
	<b>Обидві статі</b>	
	<b>міська місцевість</b>	<b>сільська місцевість</b>
<b>Стрийський район</b>		
2022		
0	976	1 423
1	1 115	1 566
2	1 174	1 543
3	1 310	1 654
4	1 353	1 861
5	1 617	1 939
6	1 555	2 040
7	1 675	2 150
8	1 698	2 090
9	1 697	2 134
10	1 662	2 173
11	1 604	2 129
12	1 710	2 161

13	1 634	2 084
14	1 638	1 940
15	1 611	1 917
16	1 575	1 808
17	1 455	1 618
18	1 301	1 636
19	1 278	1 499
20	1 328	1 575
21	1 349	1 827
22	1 403	1 823
23	1 492	2 037
24	1 639	1 920
25	1 761	2 319
26	1 756	2 299
27	1 747	2 190
28	1 834	2 489
29	2 054	2 521
30	2 270	2 497
31	2 197	2 594
32	2 393	2 732
33	2 475	2 699
34	2 596	2 754
35	2 811	2 695
36	2 812	2 587
37	3 060	2 507
38	3 031	2 405
39	2 732	2 168
40	2 273	2 368
41	2 357	2 422
42	2 243	2 359
43	2 344	2 353
44	2 154	2 310
45	2 204	2 333
46	2 151	2 326
47	2 087	2 375
48	2 054	2 400
49	2 108	2 274
50	2 051	2 330
51	2 145	2 313
52	1 949	2 293
53	2 024	2 344
54	2 033	2 256
55	2 060	2 293
56	2 041	2 295
57	2 095	2 432
58	2 099	2 280

59	2 185	2 528
60	2 252	2 541
61	2 321	2 628
62	2 404	2 414
63	2 238	2 407
64	2 097	2 157
65	1 927	1 863
66	1 897	1 855
67	1 753	1 633
68	1 427	1 413
69	1 469	1 434
70 і старші	14 572	17 653

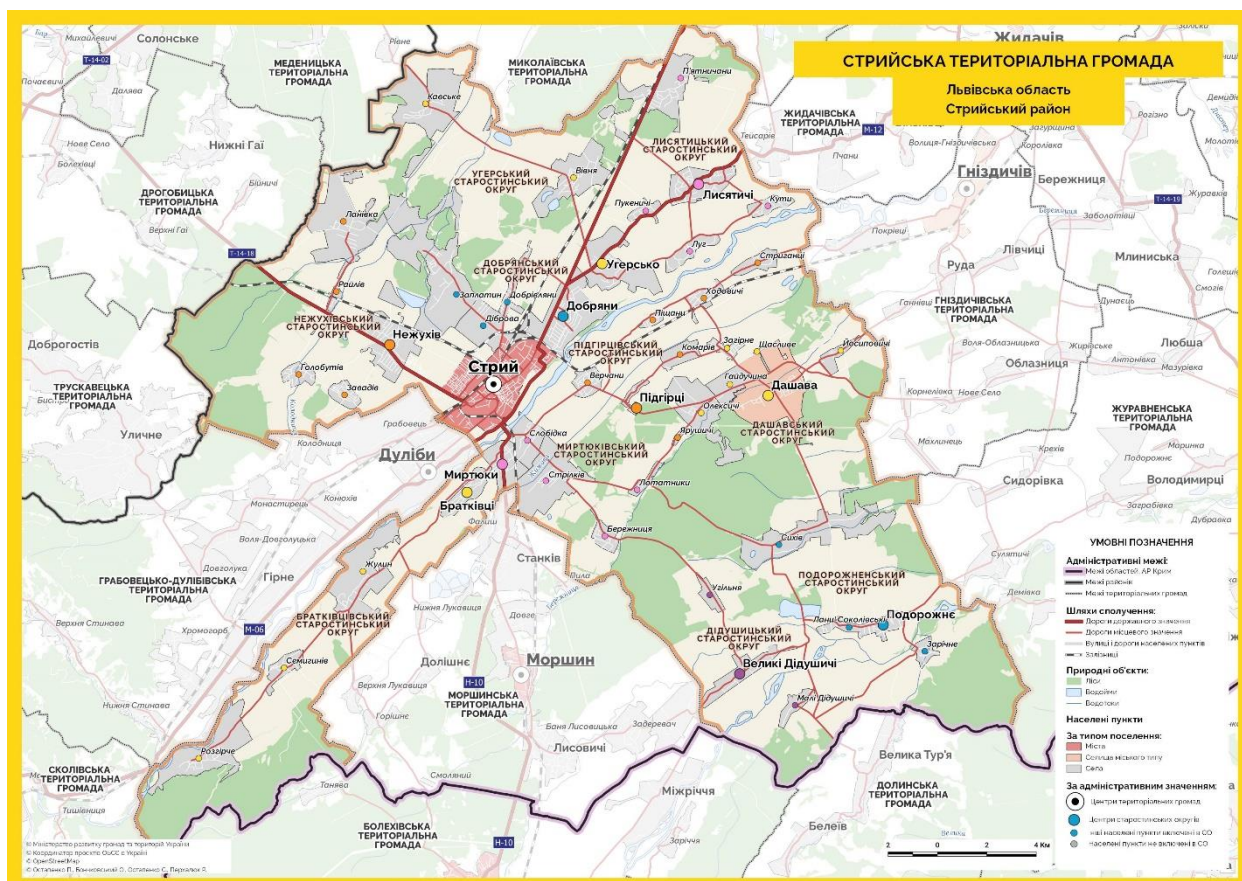
<b>Основні показники використання і відведення води (млн куб.м) - Показник, Територія, Рік</b>			
	<b>Львівська область</b>		
	<b>2019</b>	<b>2020</b>	<b>2021</b>
<b>Забрано води з природних водних об'єктів</b>	168,6	143,8	176,4
<b>з підземних водних об'єктів</b>	141,5	125,7	151,3
<b>Спожито свіжої води</b>	122,3	101,1	130,8
<b>на виробництво</b>	43,6	33,5	34,8
<b>на побутово-питні потреби</b>	58,1	56,1	61,9
<b>на сільськогосподарські потреби</b>	20,4	10,3	30,7
<b>Обсяг оборотного та повторно-послідовного водопостачання</b>	393,2	354,4	355,0
<b>Потужність очисних споруд</b>	281,7	365,3	311,9
<b>Загальне водовідведення</b>	168,2	164,6	188,8
<b>у поверхневій водній об'єкти</b>	156,1	155,4	149,8
<b>нормативно-очищених</b>	98,9	22,5	17,9
<b>забруднених зворотних вод</b>	45,4	123,2	119,1
<b>без очищення</b>	1,5	1,2	0,7

За визначенням Водного кодексу України вода стічна - вода, що утворилася в процесі господарсько-побутової і виробничої діяльності (крім шахтної, кар'єрної і дренажної води), а також відведена з забудованої території, на якій вона утворилася внаслідок випадання атмосферних опадів.

Державний облік водокористування ведеться з метою систематизації даних про забір та використання вод, скидання зворотних вод та забруднюючих речовин, наявність систем оборотного водопостачання та їх потужність, а також про діючі системи очищення стічних вод та їх ефективність.

## 2. Характеристика поточного стану довкілля, у тому числі здоров'я населення

Село Ланівка входить до складу Стрийської міської ТГ, утвореної у 2020 році шляхом об'єднання 28 рад, площею 549, 8 км<sup>2</sup> та чисельністю населення 99540 осіб. Чисельність населення – близько 1200 осіб, площа населеного пункту - 19,2 кв. км.



**Клімат.** Клімат району розміщення с. Ланівка - помірно-континентальний, з м'якою зимою, тривалою вологою весною, нежарким дощовим літом і теплою, порівняно сухою осінню. Для цієї зони характерні низький атмосферний тиск і висока вологість повітря. Переважаючими для території є атлантичні повітряні маси, які сумісно з впливом метеорологічних факторів викликають часті, іноді зливові дощі, швидку зміну погоди та обумовлюють нестійкий сніговий покрив (передкарпатський клімат – вдень температура зовнішнього повітря піднімається до максимальних показників, а вночі різко опускається до мінімальних). Атмосферна циркуляція зумовлена надходженням протягом року циклонів та антициклонів. Вітри переважають західних, північно-західних і південно-західних напрямків.

**Гідрологічна мережа.** Через село Ланівка протікає річка Ступниця (Суха), ліва притока Колодниці (басейн Дністра). Довжина річки - 17,85 км. Бере початок у лісовому масиві на північно-західній стороні від села Уличне. Тече переважно на північний схід між селами Райлів та Ланівка і на північно-

східній стороні від села Кавське впадає у річку Колодницю, праву притоку Дністра. Іхтіофауна пов'язана з Середнім Дністром: можуть зустрічатися верховодка, окунь, судак, підуст, густера, короп, краснопірка, сом, жерех.

Ступниця, як і всі малі ріки є дуже чутливою до антропогенного впливу. Десятки тисяч малих річок повністю або частково зникли через природні та природно-антропогенні причини: зміни клімату, переформування русел, природні сукцесійні процеси, осушувальну меліорацію, забір води для господарських цілей, зведення водосховищ, вирубування лісів, розорювання земель, розширення площ населених пунктів, розбудову промислових вузлів, транспортних шляхів і т.д.

Продовжує мати місце високий відсоток проб питної води з централізованих систем водопостачання, що не відповідають вимогам Держстандарту. Ситуація, що склалася навколо якості питної води у системі децентралізованого водопостачання ще складніша. До 30% досліджених проб питної води з джерел децентралізованого водопостачання не відповідає санітарним нормам за санітарно-хімічними показниками й до 20% - за бактеріологічними. Таке становище може призвести до зростання як інфекційної, так і не інфекційної захворюваності населення. Проблеми щодо забезпечення питною водою населення є однією з причин соціальної напруженості в окремих населених пунктах та регіонах (Г. Гринчишин).

**Геоморфологія та ґрунти.** Згідно схеми геоморфологічного районування Львівської області територія опрацювання входить до складу району передгірних горбисто-хвилястих та східчастих денудаційно-флювіальних рівнин – розчленовані долинами середні і високі тераси рік Передкарпаття з фрагментами різновисоких розчленованих денудаційних рівнин.

За геологічним складом територія належить до нерозчленованих відкладів. Для нього характерними є глини, алевроліти, пісковики, конгломерати і солі Внутрішньої зони Передкарпатського прогину. В геологічній будові населеного пункту беруть участь відклади неогенової і четвертинної систем.

Землі, що використовуються під сільське господарство (луки, рілля) виникли на місці соснових і широколистяно – соснових лісів.

Дрогобицький природно-сільськогосподарський район (ПСГР-9) розташований в південній частині області в межах Передкарпаття. Район включає землі більшої частини Дрогобицького, Стрийського та землі окремих сільських рад Жидачівського і Старосамбірського адміністративних районів.

Загальна площа Дрогобицького району становить 266,8 тис. га, із них рілля - 75,1 тис. га, багаторічні насадження - 0,4 тис. га, сіножаті - 8,9 тис. га, пасовища - 14,5 тис. га.

Район включає два основні типи передкарпатських ландшафтів: Дрогобицький та Стрийський.

Дрогобицький ландшафт займає Дрогобицьку височину. Найбільш типовими є місцевості високих розчленованих терас, що пов'язано з ріками басейну р. Дністер. Окремі блоки характеризуються хвилясто-улоговиною морфоскульптурою. Улоговини доволі широкі, а підняття між ними плоскоувалісті. В районі поширені змішані ліси з бука, граба, дуба, явора, клена, ялини і ялиці. Ґрунтовий покрив одноманітний, представлений дерново-підзолистими та підзолисто-дерновими поверхнево-оглеєними ґрунтами, а в долинах головних рік - дерновими глибокими глейовими ґрунтами.

У Стрийському ландшафті, на відміну від Дрогобицького, долинні комплекси переважають над височинами. Доволі широкі плоскі поверхні терас річок Стрий, Свіча та Колодниця не надають передгірного характеру території і лише повсюдна присутність гірського алювію та делювію підтверджує близькість до гір.

Структура ґрунтового покриву сільськогосподарських угідь району представлена наступними агровиробничими групами ґрунтів: дерново-середньо- та сильнопідзолисті поверхнево-оглеєні суглинкові ґрунти; дерновосередньо- та сильнопідзолисті поверхнево-оглеєні супіщані та суглинкові ґрунти; лучні ґрунти; дернові опідзолені поверхнево-оглеєні ґрунти; дернові суглинкові ґрунти; лучно-болотні та торфувато-болотні; торфовища середньоглибокі та глибокі неосушені та осушені.

Сільськогосподарські угіддя району мають такі середньозважені показники бонітету ґрунтів: рілля – 17, багаторічні насадження – 13, сіножаті – 15, пасовища - 15 балів.

Для Дрогобицького природно-сільськогосподарського району характерна незначна площа особливо цінних ґрунтів, що складає лише 0,19% від ріллі області і 2,39% від площі ріллі району. Серед цінних тут переважають підзолисто-дернові ґрунти легко- і середньосуглинкові, які займають до 70% всіх особливо цінних ґрунтів. Серед інших цінних ґрунтів слід відмітити дерново-підзолисті поверхнево-оглеєні легкосуглинкові та торфовища середньоглибокі та глибокі осушені. Бонітетна оцінка цих ґрунтів досить низька і складає лише 22 бали, при бонітетній оцінці всієї ріллі району 17 балів.

**Флора і фауна.** Територія опрацювання входить до групи передкарпатських ландшафтів, які характеризуються як передгірно-рівнинні, з переважанням схилових (делювіальних) і річкових (алювіальних) відкладів.

Існування такого ландшафту створює передумови для формування типової флори та фауни. Загалом на поширення ботанічних та екологічних груп рослин впливають едафічні та гідрологічні фактори. На зволжених та заболочених територіях, що прилягають до річкових долин, формуються гігрофіти, а на нормальних, оптимальних за едафічно-гідрологічними показниками – мезофіти.

Згідно зоогеографічного районування дана територія знаходиться в Східноєвропейському окрузі Передгірно – Подільсько – Волинського

відділення, для якого характерні широколистяно-соснові і сосново-ялицеві ліси.

Видовий склад представників тваринного світу в межах Львівської області поки-що досить різноманітний, бо для цього існують природні передумови і господарське сприяння. Разом з цим зберігається загальна тенденція до скорочення популяцій, їх вимушеної міграції або зникнення через надмірні природоперетворювальні діяння: масове осушення заболочених територій, інтенсивні лісорозробки, будівництво гребель та ставів, хімізацію сільського господарства, застосування швидкохідної техніки для сінокосіння, оранки, оприскування і т.д.

Хоч живі організми тваринного світу дуже мобільні і, на відміну від рослин, не прикріплені до певного місця, просторове поширення їх має обмеження, що виявляється через зміну загальної чисельності представників виду (популяції), скупченість проживання і зустрічність (За Шаблій О.І., Муха Б.П., Гурин А.В., Зінкевич М.В.).

За геоботанічним районуванням територія Львівської області поділена між трьома геоботанічними провінціями Європейської широколистяної області. Територія опрацювання відноситься до Центральноевропейської провінції (у межах України — її Східнокарпатська гірська підпровінція) з Турківсько-Старосамбірським районом буково-ялицевих лісів; Бориньсько-Славським — смерековоялицево-букових лісів (цей район охоплює Верхньодністровські і Сколівські Бескиди); Добромильським — дубово-ялицевих, ялицевобукових і дубових лісів; Меденицьким — дубових лісів, боліт і лук; Дрогобицько-Стрийським — дубових лісів, річководолинної рослинності й лук, у якій маємо Турківський, Старосамбірський, Сколівський, Дрогобицький, Самбірський, Мостиський, Стрийський, Жидачівський і Миколаївський адміністративні райони. Разом із великим флористичним багатством Центральноевропейської провінції, зокрема ендемічними, реліктовими й погранично-ареальними центральноевропейськими видами, виявлені значні втрати флори. Вже говорилося про зникнення на цій території видів *Lycopodium complanatum*, *L. issleri*, *Selaginella helvetica*, рідко трапляються тут *Pinguicula alpina*, *P. bicolor*, залишилися поодинокі оселища *Botrychium lunaria*, *Taxus baccata*, *Syringa josikaea*, *Arnica montana*, очевидно, вже зник *Juncus bulbosus*. Серед загрожених видів згадаємо *Gentiana laciniata*, *Colchicum autumnale*, *Atropa belladonna* й багато видів орхідних. Під особливою загрозою у цій провінції опинилися декоративні ранньоквітучі види — *Crocus heuffelianus*, *Fritillaria meleagris*, *Leucojum vernum*, *Scilla bifolia*, що їх зривають для букетів і продажу (За К. Малиновським).

На заході України поширено орієнтовно 26500 видів тварин, які належать до підцарства найпростіших (Protozoa), типів губок (Porifera), кишковопорожнинних (Coelenterata), плоских (Plathelminthes), круглих (Nemathelminthes), кільчастих (Annelides), червів, м'якунів (Mollusca), членистоногих (Athropoda), підтипу хребетних (Vertebrata). До

останнього типу у складі фауни Львівщини зараховано 341 вид, зокрема: риб та круглоротих — 47, земноводних — 16, плазунів — 8, птахів — 199, ссавців — 71. Представники фауни Львівщини — мобільні види, які активно змінюють свої місця перебування у зв'язку з докорінною трансформацією середовища існування. Саме тому збіднюється видове розмаїття тваринного населення Львівщини, чимало видів стає рідкісними і їх заносять до Червоної книги України. У фауні хребетних Львівщини присутні західноєвропейські, східноєвропейські, арктоальпійські, середньоазійські, середземноморські види, що зумовлене розміщенням Львівської області на межі гірських та рівнинних районів, на вододілі річкових систем Балтійського та Чорного морів. У наш час фауна тісно пов'язана не лише з природним середовищем існування, зокрема з територією та рослинністю, а й значним впливом на неї людської діяльності (За К. Татаринов).

Ареали проживання рідкісних тварин, місця зростання рідкісних рослин в межах проєктування відсутні.

**Об'єкт опрацювання та містобудівні умови.** Ділянка опрацювання розташована в південно-східній частині с. Ланівка, на території розміщення інженерної інфраструктури населеного пункту по вул. Гагаріна.

Територія, охоплена ДПТ, вільна від житлової забудови та цінних зелених насаджень; відомі об'єкти культурної спадщини в її межах — відсутні.

Проєктні рішення даного ДПТ не суперечать основним рішенням генерального плану с. Ланівка.

Стан навколишнього середовища на території проєктування в цілому можна характеризувати як задовільний.

### 3. Характеристика стану довкілля, умов життєдіяльності населення та стану його здоров'я на територіях, які ймовірно зазнають впливу

Даний проєкт ДПТ розробляється з метою розміщення локальних очисних споруд. Потенційний вплив від функціонування об'єкта може охоплювати всі компоненти довкілля.

#### *Атмосферне повітря:*

Викиди забруднюючих речовин у атмосферне повітря від стаціонарних джерел забруднення (т) - Територія, Забруднюючі речовини, Рік	
	2021
<b>Стрийський район</b>	
Викиди забруднюючих речовин - усього	5 444
Діоксид сірки	114
Оксид вуглецю	1 439
Діоксид азоту	545
Метан	2 461
Неметанові леткі органічні сполуки	111
Речовини у вигляді твердих суспендованих частинок	650
Інші	124
У розрахунку на 1 кв.км	1,4
У розрахунку на 1 особу, кг	17,0

Стаціонарне джерело забруднення атмосфери — підприємство, цех, агрегат, установка або інший нерухомий об'єкт, що зберігає свої просторові координати протягом певного часу і здійснює викиди забруднюючих речовин в атмосферу.

Викиди забруднюючих речовин в атмосферне повітря стаціонарними джерелами можуть здійснюватися після отримання дозволу.

Транспортно-дорожний комплекс – одне з найпотужніших джерел забруднення навколишнього середовища. Гази, які виділяються внаслідок спалювання палива у двигунах внутрішнього згорання, містять більше 200 найменувань шкідливих речовин, у тому числі канцерогени. Нафтопродукти, залишки від стертих шин та гальмівних колодок, сипкі і пилові вантажі, хлориди, які використовують для посипання доріг взимку, забруднюють придорожні смуги та водні об'єкти.

Вихлопні газы накопичуються у нижніх шарах атмосфери, тобто шкідливі речовини знаходяться в зоні дихання людини. Тому автомобільний транспорт варто віднести до категорії найнебезпечніших джерел забруднення повітря поблизу автодоріг. Відпрацьовані газы двигунів автомобілів містять висококонцентровані токсичні компоненти, що є основними забруднювачами атмосфери. Час, протягом якого шкідливі речовини природним чином

зберігаються в атмосфері, оцінюється від десяти діб до півроку.

Близько 20 відсотків забруднюючих речовин, що викидаються в атмосферу стаціонарними джерелами, є мутагенами і несуть загрозу здоров'ю не тільки нинішнього, а й наступних поколінь. Оцінюючи розміри шкоди для здоров'я, необхідно брати до уваги, що хімічне забруднення атмосферного повітря, по-перше, знижує адаптаційні можливості організму і, як наслідок, стійкість до негативних чинників іншої етіології, по-друге, підвищує рівень захворюваності, насамперед органів дихальної системи, і, по-третє, негативно впливає на рівень смертності населення. Дані проведених в Україні досліджень свідчать, що у населення, яке проживає в місцях з інтенсивним забрудненням атмосферного повітря, підвищується кількість імунодефіцитів. Це є однією з причин підвищення рівня інфекційних захворювань, а також відсутності належного ефекту від проведення вакцинації населення. Зростає кількість захворювань на хронічний бронхіт і поширеність бронхіальної астми. У країні спостерігається підвищення рівня онкологічних захворювань. У їх структурі на перші місця вийшли злоякісні новоутворення дихальної системи. Найменшу очікувану тривалість життя при народженні мають жителі міст з розвинутою металургійною та хімічною промисловістю у так званих антропотехногенно-завантажених регіонів, на противагу містам, де такої промисловості немає і через це повітря забруднюється менше.

За даними Державної екологічної інспекції України (<https://www.dei.gov.ua/>), аналіз поточної ситуації з приведення вітчизняних природоохоронних практик із захисту атмосферного повітря у відповідність до стандартів Євросоюзу засвідчує, що комплексність проблематики і відсутність напрацьованих механізмів регулювання екологічного стану атмосферного повітря, які б забезпечували його прогнозовану якість і дотримання природоохоронних стандартів, створює перешкоди перспективі гармонізації природоохоронного законодавства, та встановлює невідповідність вимогам Європейського природоохоронного права. Наразі є нагальна потреба у розробці більш жорстких нормативів на викиди забруднюючих речовин в атмосферне повітря стаціонарними джерелами викидів, а також введення щорічного контролю викидів на токсичність з пересувних джерел.

Також до заходів, які слід впроваджувати на захист атмосферного повітря, можна віднести (<https://sd4ua.org/>):

- мінімізацію та запобігання викидів шкідливих речовин в атмосферу шляхом застосування промисловими підприємствами екологічних фільтрів;
- перехід на експлуатацію екологічного транспорту та техніки;
- контрольовану утилізацію сміття;
- впровадження комплексних «зелених» альтернатив.

Загальний стан атмосферного повітря на території опрацювання можна охарактеризувати як задовільний.

### **Водні ресурси:**

Щодо формування якості води у світі, що визначає безпеку водокористування, то зберігається тенденція в бік її погіршення. Щороку фактично близько 3,5 мільйонів випадків смертей пов'язують з неякісним водопостачанням у зв'язку з недотриманням правил гігієни.

Система питно-господарського водопостачання ґрунтується на переважному використанні незахищених від техногенного забруднення поверхневих вод. Як результат питне водопостачання у Львівській області на 80 % забезпечується з поверхневих джерел, а в окремих регіонах майже на 100 % (Г. Гринчишин).

Проблема якості води з кожним роком ускладнюється. Практично всі поверхневі джерела водопостачання Львівщини впродовж останніх десятиліть інтенсивно забруднюються.

Природними джерелами забруднення річок є ерозія ґрунтів, мертва флора та фауна, антропогенними – речовини, що надходять до водних об'єктів в процесі діяльності людини. Великі площі сільськогосподарських угідь піддаються впливу різних обробок пестицидами і добривами, збільшуються території смітників. Багато промислових підприємств скидають стічні води прямо в річки. Стоки з полів також надходять у річки й канали. Забруднюються і підземні води – найважливіший резервуар прісних вод.

Поживні речовини (азот амонійний, азот нітритів, азот нітратів, фосфор фосфатів, загальний фосфор) надходять від точкових джерел забруднення, сільського господарства і дифузних джерел (поверхневого стоку). Збільшення вмісту нітритів і нітратів у поверхневих і підземних водах веде до забруднення питної води і до розвитку деяких захворювань. Дифузні джерела частково природного та антропогенного походження (переважно сільське господарство).

Органічні речовини (розчинений кисень O<sub>2</sub>), біохімічне споживання кисню (БСК), перманганатна окиснюваність (ПО), хімічне споживання кисню (БО) надходять через природні та антропогенні джерела забруднення. Особливо концентрація органічних речовин збільшується в літній межений період.

До пріоритетних речовин відносяться нафтопродукти, пестициди (ядохімікати), синтетичні детергенти (миючі засоби), феноли. Вони надходять у водойми з відходами промисловості, побутовими і сільськогосподарськими стічними водами.

<b>Водовідведення у поверхневі водні об'єкти (млн куб.м) - Територія, Зміст, Рік</b>	
	<b>2021</b>
<b>Стрийський район</b>	
Водовідведення у поверхневі водні об'єкти	9,3
забруднені зворотні води	3,2

Найбільшими забрудниками басейну Дністра є промислові підприємства і об'єкти житлово-комунального господарства. Особливо забруднюються водні об'єкти басейну солями амонію, нафтопродуктами, важкими металами.

Головними причинами забруднення поверхневих вод Дністровського басейну є:

- скидання неочищених і недостатньо очищених комунально-побутових і промислових стічних вод безпосередньо у водні об'єкти і через систему міської каналізації;
- потрапляння у водні об'єкти забруднюючих речовин з поверхневим стоком води із забудованих територій і сільгоспугідь;
- ерозія ґрунтів на водозабірній площі.

Проблема забрудненості річок промисловими стоками залишається і надалі актуальною. Відходи нафто- і газодобувних підприємств без необхідної фільтрації потрапляють у річку, де не відбувається належним чином процес самоочищення. На річці Стрий розташовані три зі ста найбільших забруднювачів природного середовища України: Акціонерне товариство «Нафтопереробний комплекс Галичина» (м. Дрогобич), Роздільське ДГХП «Сірка» і ПАТ Стебницьке гірничо-хімічне підприємство «Полімінерал».

На сьогоднішній день, із зниженням обсягів виробництва промислове навантаження значно знизилося, хоча інші види забруднень не зменшилися.

Залишаються загрозливими обсяги змиву хімічних добрив, що застосовуються в сільському господарстві на прилеглих територіях. Проте найбільш гостру проблему в басейні створюють скиди неочищених стічних вод. Останнім часом людське недбальство призвело до того, що прибережні зони річок заповнили побутові відходи та пластик. Від подібного лиха потерпають і річки, в руслах яких виникають цілі сміттєві затори.

Отже, найбільш актуальними екологічними проблемами в басейні ріки Дністер залишаються:

1. Надмірне антропогенне навантаження на водні об'єкти внаслідок екстенсивного способу ведення водного господарства привело до кризового зниження самовідтворюваних можливостей річок і виснаження водноресурсного потенціалу.

2. Стала тенденція до значного забруднення водних об'єктів внаслідок неврегульованого відведення стічних вод від населених пунктів, господарських об'єктів і сільськогосподарських угідь.

3. Використання відсталих технологій сільськогосподарського виробництва, низька ефективність комунальних очисних споруд, які призводять до забруднення води органічними і біогенними речовинами.

4. Недосконалість економічного механізму водокористування і реалізації водозахисних заходів.

5. Погіршення якості питної води в результаті незадовільного екологічного стану джерел питного водопостачання.

6. Недостатня ефективність існуючої системи управління охороною і використанням водних ресурсів внаслідок недосконалості нормативно-правової бази і організаційної структури управління.

7. Відсутність автоматизованої постійно діючої системи моніторингу стану річки Стрий, якості питної води і стічних вод в системах водопостачання і водовідведення населених пунктів і господарських об'єктів. *(ЕКОЛОГІЧНА ХАРАКТЕРИСТИКА МАЛИХ РІЧОК ПЕРЕДКАРПАТТЯ. Шифр ЕХМРП).*

Чиста вода стає стратегічною сировиною і тому проблеми водоочищення і водокористування стають все більш актуальними. Величезну роль вода має в промисловості, де вона застосовується в різних технологічних процесах: для охолодження і нагрівання рідин, газів і обладнання; як розчинник; для приготування і очищення технологічних розчинів; в якості джерела пара для вироблення електроенергії; для транспортування матеріалів і сировини по трубах; для видалення відходів і багатьох інших застосувань.

Захист води від забруднення - одне з найважливіших світових завдань, а ефективне і економічне використання води в промисловості має бути позначено як один з пріоритетів нашої держави (<https://ecolog-ua.com/>). Для цього впроваджуються:

- сучасні підходи до очистки води;
- екологічна відповідальність промислових підприємств в сфері скидання стічних вод;
- контроль складу і властивостей стічних вод;
- моніторинг якості стічних вод.

Безпосередньо на території опрацювання відсутні джерела водопостачання, родовища мінеральних вод, артезіанські джерела.

### ***Ґрунти та надра:***

Найістотнішими причинами погіршення якості земельних ресурсів в Україні є:

- 1) вторинне засолення ґрунтів;
- 2) підтоплення та висушування земель;
- 3) антропогенно-техногенне забруднення ґрунтів.

Реакція ґрунтового розчину – важливий показник родючості ґрунтів, який істотно впливає на ріст і розвиток рослин та активність мікробіологічних хімічних, біохімічних процесів. Від реакції ґрунту значною мірою залежить засвоєння рослинами поживних речовин ґрунту і добрив, мінералізація органічної речовини, ефективність внесених добрив, урожайність сільськогосподарських культур та його якість. Основною

причиною підкислення ґрунтового розчину є відсутність заходів з хімічної меліорації земель та вирощування рослинницької продукції виключно за рахунок поживних речовин мінеральних добрив. Крім того, більшість ґрунтів Львівщини за своїм складом і властивостями на генетичному рівні схильні до підкислення.

Гумус є найважливішою складовою ґрунту та визначальним показником його родючості. Гумус активізує біохімічні й фізіологічні процеси, посилює обмін речовин і загальний енергетичний рівень процесів у рослинному організмі, сприяє посиленому надходженню в нього елементів живлення, що в кінцевому підсумку супроводжується підвищенням урожаю та поліпшенням його якості. Гумусний стан ґрунтів – матриця, яка визначає всі їхні властивості, в тому числі і всі ґрунтові режими. Тому вміст гумусу в ґрунті є інтегральним показником рівня його потенційної і ефективної родючості. Поліпшення гумусного стану ґрунтів є генеральним напрямком їх родючості та підвищення екологічної стабільності агроландшафтів.

В результаті проведеного аналітичного контролю ґрунтів в межах санітарно-захисних зон та в місцях накопичення відходів підприємств Львівської області слід зазначити, що забруднювачами земельних ресурсів є в основному промислові відходи та накопичувачі побутових відходів (сміттєзвалища, мулові майданчики).

Аналіз ґрунтів з точки зору оцінки якості навколишнього середовища – це кількісне визначення шкідливого (надлишкового) вмісту шкідливих елементів та ступінь забруднення ґрунту, тобто потрапляння в нього різних хімічних речовин, токсикантів, відходів сільськогосподарського і промислового виробництва. Програмою агрохімічної паспортизації земель сільськогосподарського призначення передбачено дослідження ґрунтів на вміст солей важких металів, залишкових кількостей пестицидів (ЗКП), зокрема, ДДТ і його метаболітів та ізомерів ГХЦГ. Ґрунт є основним джерелом їх надходження в продукти харчування, а через них і в організм людини. У багатьох випадках важкі метали містяться у ґрунтах в незначних кількостях і не є шкідливими. Проте, концентрація їх у ґрунті може збільшуватись за рахунок викидів вихлопних газів транспортними засобами, внесення фосфорних та органічних добрив, застосування пестицидів та інших агрохімікатів. Стійкість ґрунтів до забруднення важкими металами різна і залежить від їх буферності. Ґрунти з високою адсорбційною здатністю і відповідно, високим вмістом глини, а також органічної речовини можуть утримувати ці елементи, особливо у верхніх горизонтах.

Порушення (руйнування) ґрунтів — складний комплекс антропогенних і природних процесів зміни фізико-хімічних і механічних характеристик ґрунту. Як правило, першою причиною порушення ґрунтів є процеси, ініційовані діяльністю людини (це, наприклад, механічна обробка ґрунтів, трансформація шарів землі в будівництві, переуцільнення ґрунтів унаслідок діяльності транспорту, випасання худоби, зрошення або інші зміни режиму ґрунтових і поверхневих вод, забруднення ґрунтів та ін.). Результати цих

первинних змін можуть багаторазово посилюватися під впливом природних чинників, наприклад, вітру, дощових потоків тощо. Ерозія ґрунтів — це процес захоплення часток ґрунту та їх виношування водою або вітром, а також процес руйнування верхніх, найродючіших шарів ґрунту.

За результатами агрохімічної паспортизації ґрунтів земель сільськогосподарського призначення концентрації найбільш екологічно небезпечних хімічних елементів (свинець, кадмій, ртуть, мідь, цинк) в основному знаходяться на рівні їхніх фонових значень. На відміну від даних щодо високих рівнів забруднення ґрунтів (5-15 ГДК) у промислових містах і промзонах підприємств, у ґрунтах земель сільськогосподарського призначення незначне перевищення ГДК важких металів зустрічаються лише на угіддях, що безпосередньо прилеглі до цих об'єктів. Однак для оцінки небезпеки забруднення ґрунтів земель сільськогосподарського призначення більше значення мають не абсолютні концентрації в них важких металів, а їх накопичення у рослинницькій і тваринницькій продукції (ДУ «Інститут охорони ґрунтів України»).

## Земельний фонд за видами угідь (на кінець року; га)\*

Рік	2012	2013	2014	2015
<b>Стрийський район</b>				
<b>Загальна земельна площа</b>	80771	80771	80771	80771
<b>Сільськогосподарські землі</b>	47155	47152	47053	47033
<b>Землі лісового фонду</b>	24816	24816	24815	24815
<b>Забудовані землі</b>	3176	3179	3278	3298
<b>Відкриті землі заболочені</b>	121	121	121	121
<b>Відкриті землі без рослинного покриву або з незначним рослинним покривом</b>	3477	3477	3477	3477
<b>Землі водного фонду</b>	2027	2027	2027	2027

\* за даними статистичної звітності б-зет.

Забруднення ґрунтів відбувається: під час видобутку корисних копалин та при їх збагаченні, внаслідок захоронення відходів виробництва та побутового сміття, під час ведення бойових дій, при проведенні військових навчань, випробувань, внаслідок аварій та катастроф. Ґрунти істотно забруднюються також під час опадів в зонах розсіювання викидів в атмосферу.

Розвиток промисловості і накопичення продуктів техногенезу в ґрунті

обумовлює необхідність розробки і впровадження інтенсивних методів захисту ґрунтового покриву.

Стратегічним напрямом в охороні природи є впровадження безвідходних технологій, замкнутих циклів виробничого водопостачання, ефективних пилогазоочисних споруд, що дозволило б зменшити навантаження на ґрунт в 100-250 разів (<http://www.novaecologia.org/>).

Головними завданнями щодо збереження і поліпшення якості ґрунтів є заходи із запобігання ерозії, підтримання в належному стані діючих осушувальних споруд і будівництво нових, вапнування, внесення науково обґрунтованих норм органічних та мінеральних добрив, недопущення забруднення шкідливими речовинами.

Стан ґрунтів на території опрацювання можна охарактеризувати як задовільний.

### ***Поводження з відходами:***

Станом на сьогодні спостерігається загальне погіршення екологічної ситуації та виснаження природно-ресурсного потенціалу. Соціально-економічна розбалансованість та негативні зміни у довкіллі вимагають наукового обґрунтування пріоритетів подальшого розвитку. Серед таких першочергових завдань домінуючим є формування нових концептуальних підходів до забезпечення ефективного використання вторинних ресурсів та охорони навколишнього середовища.

Невирішеною екологічною проблемою в Україні залишається санітарне очищення міст та інших поселень від шкідливих побутових відходів і їх утилізація. Щорічно їх накопичується близько 1,5–2 млрд. тонн, і лише 10–15% від цієї кількості використовується в якості вторинних матеріальних ресурсів. Інша частина складається та нагромаджується на звалищах, площа яких сягає понад 160 тис. га.

Полігони для захоронення твердих побутових відходів мають термін використання близько 30 років, нині вони заповнені в середньому на 90% або повністю вичерпали свій ресурс. Відсутні спеціалізовані полігони за видами відходів, що призводить до складування як промислових, так і побутових відходів без сортування на полігонах, переводячи їх в ранг екологічно небезпечних об'єктів. Нині ще не повністю вирішена проблема, пов'язана зі збиранням, сортуванням і переробкою використаної тари й упаковки, інших елементів твердих побутових відходів у курортно-рекреаційній сфері. Фахівці акцентують увагу на необхідності поетапного вирішення цього питання, затвердження нормативної документації щодо маркування полімерної тари та впровадження його на промисловому рівні, що дало б змогу ідентифікувати полімерні відходи й одержувати якіснішу вторинну сировину.

За даними інформаційно-аналітичного огляду стану довкілля у Львівській області за I квартал 2020 року, підготовленого Департаментом

екології та природних ресурсів ЛОДА, не менш гострою, ніж у попередні роки, залишається проблема екологічно безпечного збирання, видалення твердих побутових відходів (далі – ТПВ). В області за даними моніторингу та інформації райдержадміністрацій та ОТГ Львівської області в I кварталі 2020 року налічувалося 185 сміттєзвалищ та 24 засмічення. На більшість сміттєзвалищ відсутня проектна документація про відведення земельної ділянки, документи, що засвідчують право на землю, за винятком рішень органів місцевого самоврядування. На даний час в області відсутні діючі полігони твердих побутових відходів, сміттєпереробні та сміттєспалювальні заводи.

Згідно зі статистичними даними, на території Львівської області налічується понад 219 млн. тонн відходів, з них 36,886 тис. тонн відходів I-III класу небезпеки.

Одним із небезпечних відходів є відпрацьовані джерела енергії: батарейки, акумулятори від телефонів, інших електронних засобів.

<b>Утворення та поводження з відходами I-IV класів небезпеки (т) – Територія, Зміст, Рік</b>			
	<b>2018</b>	<b>2019</b>	<b>2020</b>
<b>Стрийський район</b>			
Утворено	7 843	6 202	62 657
Зібрано, отримано	613	331	984
Утилізовано	21	16	36
Спалено	1 137	426	426
Передано на сторону	2 409	5 997	46 035
Видалено у спеціально відведені місця чи об`єкти	-	-	-
Видалено у місця неорганізованого зберігання	-	-	-
Накопичено протягом експлуатації, у місцях видалення відходів на кінець року	-	-	-
<b>Примітки:</b>			
Зміст Утворено З урахуванням обсягів відходів, зібраних підприємствами від домогосподарств.			
Зміст Видалено у місця неорганізованого зберігання У 2014-2016 роках - розміщено на стихійних звалищах.			
Зміст Накопичено протягом експлуатації, у місцях видалення відходів на кінець року До 2013р. наведено дані з урахуванням відходів, тимчасово розміщених у спеціально відведених місцях чи об`єктах.			

Наявні сміттєзвалища відповідають чинним нормативам щодо екологічно безпечного захоронення або утилізації і є джерелами забруднення усіх компонентів довкілля регіону: атмосферного повітря, ґрунтів, поверхневих та підземних вод. Для ефективної оцінки їхнього впливу на довкілля, моделювання і прогнозування екологічної ситуації необхідно

створити кадастр усіх місць накопичення небезпечних відходів з даними про локалізацію, приналежність, період існування, об'єми і класи небезпечних речовин, можливості утилізації або перезахоронення. В останні роки ситуація зрушилася в позитивний бік, оскільки центральна і місцева влади, за фінансової підтримки ЄС, розпочала вивезення й утилізацію особливо небезпечних і токсичних відходів з прикордонних регіонів.

Метою Національної стратегії управління відходами в Україні до 2030 року є створення умов для підвищення стандартів життя населення шляхом впровадження системного підходу до поводження з відходами на державному та регіональному рівні, зменшення обсягів утворення відходів та збільшення обсягу їх переробки та повторного використання.

Питання управління промисловими відходами в Україні врегульоване на законодавчому рівні, але існують такі недоліки, як невизначеність пріоритетних цілей та недостатній рівень інтеграції питань охорони навколишнього природного середовища у галузевій стратегії, програми і заходи. Ефективне розділення промислових відходів є ключем для подальшого їх використання як вторинного ресурсу або проведення їх послідувочої утилізації/переробки, видалення шляхом застосування відповідних технологій.

Накопичення побутових відходів на міському сміттєзвалищі – одна із найсуттєвіших екологічних проблем Стрийської міської територіальної громади.

Діючий полігон ТПВ у м. Стрий є найбільшим за розмірами полігоном у Львівській області. Цей полігон працює в режимі перезавантаження з порушеннями нормативних вимог, оскільки захоронення сміття на ньому проводиться з 1949 року. Полігон приймає сміття із Стрийської міської територіальної громади, міст Трускавця, Дрогобича, Сколе, Східниці, Львова та з інших населених пунктів з-поза меж територіальної громади. За період його експлуатації захоронено близько 700,0 тис. т. побутових відходів. Накопичене сміття періодично самозапалюється. Це спричиняє високий рівень пожежної небезпеки на території полігону, особливо у літній період.

Недоліками захоронення побутових відходів є те, що воно відбувається без сортування та пресування на компоненти, не здійснюється відокремлення цінної вторинної сировини, що призводить до розкладання відходів та утворення шкідливих викидів, які забруднюють атмосферне повітря та ґрунтові води, погіршують стан довкілля.

На сміттєзвалищі відсутні системи захисту поверхневих вод, вилучення та знешкодження фільтратів. За результатами проведених лабораторних досліджень в санітарно-захисній зоні сміттєзвалища виявлялись перевищення ГДК солей важких металів, зокрема нікелю в 6-39 разів, міді в 1,3-4,0 рази, цинку в 4,2- 5,4 разів, хрому в 1,1-22 рази, а свинцю у 2,1 рази. Для вирішення ситуації зі сміттєзвалищем на початку травня 2021 року владою громади підписано договір із ТОВ «Грінера Стрий» щодо управління Стрийським полігоном захоронення ТПВ. Компанія, яка взяла в

управління полігон до кінця 2023 року, має забезпечити низку технічних рішень, зокрема, щодо згрупування та утримання сміття, викладення схилу сміття під кутом 18°, перешарування і накриття сміття шаром ґрунту до 30 см. У 2021 році компанією встановлено в місті 280 нових контейнерів та облаштовано 52 контейнерні майданчики.

На території опрацювання немає стихійних сміттєзвалищ, вивезення ТПВ відбувається централізовано.

### *Здоров'я населення:*

<b>Кількість живонароджених, померлих і природний приріст (скорочення) населення - Територія, Рік, Стать, Зміст, Тип місцевості</b>									
	<b>Живонароджені</b>			<b>Померлі</b>			<b>Природний приріст, скорочення (-)</b>		
	<b>Міська та сільська місцевості</b>	<b>міська місцевість</b>	<b>сільська місцевість</b>	<b>Міська та сільська місцевості</b>	<b>міська місцевість</b>	<b>сільська місцевість</b>	<b>Міська та сільська місцевості</b>	<b>міська місцевість</b>	<b>сільська місцевість</b>
<b>Стрийський район</b>									
<b>2021</b>									
<b>Обидві статі, осіб</b>	<b>2 417</b>	<b>987</b>	<b>1 430</b>	<b>5 335</b>	<b>2 304</b>	<b>3 031</b>	<b>-2 918</b>	<b>-1 317</b>	<b>-1 601</b>
<b>чоловіки, осіб</b>	<b>1 274</b>	<b>513</b>	<b>761</b>	<b>2 662</b>	<b>1 167</b>	<b>1 495</b>	<b>-1 388</b>	<b>-654</b>	<b>-734</b>
<b>жінки, осіб</b>	<b>1 143</b>	<b>474</b>	<b>669</b>	<b>2 673</b>	<b>1 137</b>	<b>1 536</b>	<b>-1 530</b>	<b>-663</b>	<b>-867</b>
<b>Обидві статі, на 1000 осіб наявного населення</b>	<b>7,5</b>	<b>6,5</b>	<b>8,5</b>	<b>16,6</b>	<b>15,1</b>	<b>17,9</b>	<b>-9,1</b>	<b>-8,6</b>	<b>-9,4</b>
<b>Примітки:</b> Інформація наведена в адміністративно-територіальних межах на відповідну дату (рік) розрахунку.									

За даними Всесвітньої організації охорони здоров'я, хімічне і біологічне забруднення повітря, води, ґрунтів, шум, антропогенні зміни клімату та зміна екосистем є одними з чинників, які безпосередньо впливають на стан здоров'я людини. Це закономірно, адже вживаючи забруднену воду, споживаючи продукти, вирощені на забруднених землях, щодня вдихаючи забруднене повітря, людина отримує дози різноманітних

небезпечних речовин, які накопичуються та негативно впливають на її організм.

<b>Захворюваність населення на окремі види хвороб (осіб) - Хворі, Хвороби, Територія, Рік</b>			
	<b>Львівська область</b>		
	<b>2019</b>	<b>2020</b>	<b>2021</b>
<b>Хворі з уперше в житті встановленим діагнозом</b>			
ВІЛ-інфіковані	227	222	166
СНІД	248	98	207
Злоякісні новоутворення	8 866	7 039	7 614
Активний туберкульоз	1 261	878	958
Алкоголізм і алкогольні психози	...	...	...
<b>Хворі, які перебували на обліку в медичних закладах на кінець року</b>			
ВІЛ-інфіковані	2 520	2 562	2 586
СНІД	1 426	1 357	1 458
Злоякісні новоутворення	72 923	75 704	79 017
Активний туберкульоз	1 240	781	783
Алкоголізм і алкогольні психози	...	...	...
<b>Примітки:</b>			
За даними Департаменту охорони здоров'я Львівської обласної державної адміністрації.			
Хвороби			
Активний туберкульоз			
З 2004 року скорочення кількості хворих на активний туберкульоз, які перебували на обліку, пов'язане з рішенням МОЗ України про перегляд контингентів осіб, що підлягають диспансерному нагляду.			

За даними <http://ecoprostir.com/> Україна посідає четверте місце серед країн Європи за кількістю смертей через забруднення довкілля. Про це йдеться у звіті Глобального альянсу з питань здоров'я та забруднення. Для звіту було використано останні актуальні дані – за 2017 рік. Згідно з ними, забруднення довкілля є головним чинником передчасних смертей у світі. У 2017 році через екологічні негаразди загинуло 8,3 мільйона людей, тобто кожен сьомий передчасно померлий. Забруднення вбиває втричі більше людей, ніж СНІД, туберкульоз і малярія разом узяті, а також у 15 разів більше людей, ніж війни.

<b>Середня очікувана тривалість життя при народженні за статтю, віковими групами та типом місцевості (років) - Територія, Стать, Рік, Тип місцевост, Вікова група</b>																				
	<b>Міська та сільська місцевості</b>																			
	<b>0</b>	<b>1 – 4</b>	<b>5 – 9</b>	<b>10 – 14</b>	<b>15 – 19</b>	<b>20 – 24</b>	<b>25 – 29</b>	<b>30 – 34</b>	<b>35 – 39</b>	<b>40 – 44</b>	<b>45 – 49</b>	<b>50 – 54</b>	<b>55 – 59</b>	<b>60 – 64</b>	<b>65 – 69</b>	<b>70 – 74</b>	<b>75 – 79</b>	<b>80 – 84</b>	<b>85 і старші</b>	
<b>Львівська область</b>																				
чолові																				

ки																			
2019	68,39	67,88	63,95	59,02	54,08	49,27	44,56	39,89	35,40	31,04	26,95	23,05	19,42	16,08	13,14	10,52	8,25	6,26	4,76
2020	67,40	66,92	62,99	58,02	53,05	48,26	43,48	38,80	34,35	29,97	25,87	21,97	18,29	14,96	12,09	9,50	7,26	5,49	4,18
2021	66,88	66,37	62,45	57,49	52,56	47,71	42,95	38,23	33,72	29,39	25,24	21,36	17,69	14,35	11,42	8,84	6,85	5,19	4,08
жінки																			
2019	78,54	78,03	74,09	69,13	64,16	59,25	54,32	49,44	44,60	39,86	35,19	30,66	26,15	21,75	17,61	13,72	10,26	7,33	5,07
2020	77,57	77,02	73,08	68,13	63,15	58,22	53,29	48,38	43,54	38,79	34,17	29,65	25,18	20,90	16,85	13,13	9,82	7,04	4,90
2021	76,25	75,62	71,70	66,73	61,78	56,87	51,96	47,04	42,23	37,46	32,82	28,25	23,85	19,59	15,67	12,11	9,10	6,50	4,45

Для забезпечення екологічної безпеки в зонах урбанізації та індустріалізації виникає необхідність здійснення постійного контролю та оцінки якості питної води, рослинницької та тваринницької продукції, стану здоров'я населення.

#### **4. Екологічні проблеми, у тому числі ризики впливу на здоров'я населення, які стосуються документа державного планування, зокрема щодо територій з природоохоронним статусом**

Екологічний паспорт Львівської області (2021 рік) визначає основні чинники та критерії для визначення основних екологічних проблем:

- Забруднення атмосферного повітря викидами забруднюючих речовин від промислових підприємств та автотранспорту.
- Забруднення водних об'єктів скидами забруднюючих речовин із зворотними водами промислових підприємств, підприємств житлово-комунального господарства.
- Проблеми щодо умов скидання шахтних і кар'єрних вод у водні об'єкти.
- Забруднення підземних водоносних горизонтів.
- Порушення гідрологічного та гідрохімічного режиму малих річок регіону.
- Підтоплення земель та населених пунктів регіону.
- Поводження з відходами I-III класів небезпеки.
- Утилізація відходів гірничодобувної, металургійної, енергетичної та інших галузей промисловості.
- Організація контролю радіаційної безпеки щодо впливу на навколишнє природне середовище АЕС, об'єктів з радіоактивними відходами, при ліквідації накопичувачів (хвостосховищ) відходів виробництв з підвищеними рівнями радіоактивності та рекультивації земель, що мають радіоактивне забруднення.
- Поширення екзогенних геологічних процесів.
- Охорона, використання та відтворення дикої фауни і флори.
- Проблеми природно-заповідного фонду.

Екологічні проблеми Львівщини, як і усіх регіонів України, потребують невідкладного вирішення, зокрема:

- 1) Проблеми, що вимагають вирішення на міжнародному рівні:
  - адаптація законодавства України до стандартів законодавства Європейського Союзу;
  - залучення грантових коштів не тільки на проекти та семінари, а на високотехнологічне та екологічне обладнання;
  - проблема утилізації токсичних відходів, імпортованих у Львівську область з Угорщини;
  - проблема утилізації небезпечних відходів в т. ч. батарейок, аналогів утилізації яких відсутні в Україні;
  - будівництво автобамів.
- 2) Проблеми загальнодержавного значення:
  - забруднення гідросфери скидами стічних вод промислових підприємств і

комунально-побутовими стічними водами;

- проблеми переробки відходів гірничодобувної, енергетичної та інших галузей промисловості;
- неврегульованість нормативно-правових актів стосовно погодження Регіональних планів управління відходами до 2030 року;
- будівництво сучасних полігонів з утилізації побутових відходів та санація існуючих сміттєзвалищ, що вичерпали свій ресурс або експлуатуються з грубими порушеннями норм екологічної безпеки;
- невнесення в натуру і картографічний матеріал водоохоронних зон і прибережних захисних смуг;
- утилізація розсолів з Стебницького гірничо-хімічного підприємства «Полімінерал»;
- зменшити забруднення довкілля викидами транспортних засобів шляхом створення мережі постійних контрольних постів на автошляхах, де проводилися б як контрольні заміри так і регулювання паливної апаратури двигунів внутрішнього згоряння. Забезпечити більш жорсткіший контроль з боку контролюючих органів за експлуатацією пилогазоочисного обладнання та стабільного технологічного режиму підприємств;
- надання підприємствам податкових, кредитних та інших пільг у разі впровадження ними енерго і ресурсозберігаючих технологій; участь держави у фінансуванні екологічних заходів і будівництві екологічного призначення; в генеральних планах населених пунктів передбачити розв'язки транспортних шляхів та об'їзних доріг; запровадити встановлення каталізаторів та автомобілях старого випуску.

### 3) Проблеми місцевого значення:

- порушення гідрологічного та гідрохімічного режиму малих річок області;
- підтоплення територій області;
- забруднення підземних водоносних горизонтів;
- проблема шахтних і кар'єрних вод;
- поширення екзогенних геологічних процесів;
- будівництво сучасних полігонів з утилізації побутових відходів та санація існуючих сміттєзвалищ, що вичерпали свій ресурс або експлуатуються з грубими порушеннями норм екологічної безпеки;
- запланувати заходи щодо створення мережі пунктів спостережень та/або вдосконалення наявних мереж спостереження за якістю атмосферного повітря, які будуть відповідати європейським вимогам моніторингу.

### 4) Проблеми, вирішення яких не потребує залучення значних матеріальних (фінансових) ресурсів:

- збереження лісів;
- розвиток природно-заповідної справи;
- екологічна грамотність населення;
- сортування сміття в домогосподарствах.

Заявою про визначення обсягу СЕО визначено можливі впливи на

довкілля, пов'язані із розробленням детального плану території обмеженої вул. І. Франка, вул. Гагаріна, проїздом, ЛЕП 35 кВ в с. Ланівка Стрийського району:

- ймовірне зниження якості атмосферного повітря через діяльність проєктованого об'єкту;
- забруднення навколишнього середовища промисловими та побутовими відходами;
- хімічне забруднення довкілля;
- фізичний вплив (шум, вібрація тощо);
- соціальний вплив (умови праці та/чи побуту, цивільний захист тощо);
- техногенна та/чи антропогенна дія на поверхневі, підземні води та ґрунти.

До ризиків впливу на здоров'я населення, які стосуються даного ДПТ, можна віднести:

Сфера ризику	Характеристика
Якість атмосферного повітря	Погіршення якості атмосферного повітря в перспективі під час здійснення планованої діяльності (середня ймовірність).
Забруднення ґрунтових вод	Забруднення підземних вод в перспективі під час здійснення планованої діяльності (середня ймовірність).
Руйнування / порушення ґрунтів	Забруднення ґрунтів в перспективі під час здійснення планованої діяльності (середня ймовірність).
Порушення природного стану флори і фауни	Деструктивні процеси під час експлуатації об'єктів (низька ймовірність).
Здоров'я населення	Ризики техногенної природи: аварії, пожежі тощо (середня ймовірність).

Території з природоохоронним статусом в межах ДПТ відсутні.

## **5. Зобов'язання у сфері охорони довкілля, у тому числі пов'язані із запобіганням негативному впливу на здоров'я населення, встановлені на міжнародному, державному та інших рівнях, що стосуються документа державного планування, а також шляхи врахування таких зобов'язань під час підготовки документа державного планування**

Державна стратегія регіонального розвитку на 2021-2027 роки, затверджена постановою Кабінету Міністрів України 5 серпня 2020 р. № 695, є основним планувальним документом для реалізації секторальних стратегій розвитку, координації державної політики у різних сферах, досягнення ефективності використання державних ресурсів у територіальних громадах та регіонах в інтересах людини, єдності держави, сталого розвитку історичних населених місць та збереження традиційного характеру історичного середовища, збереження навколишнього природного середовища та сталого використання природних ресурсів для нинішнього та майбутніх поколінь українців.

У цій Стратегії запроваджено нові підходи до державної регіональної політики у новому плановому періоді, а саме: перехід до територіально спрямованої політики розвитку на основі стимулювання використання власного потенціалу територій, надання підтримки окремим територіям, що характеризуються особливими проблемами соціально-економічного розвитку, високим історико-культурним потенціалом, екологічними умовами та потребами охорони навколишнього природного середовища.

Відповідно до Закону України «Про Основні засади (стратегію) державної екологічної політики України на період до 2030 року» основними засадами державної екологічної політики є:

- збереження такого стану кліматичної системи, який унеможливить підвищення ризиків для здоров'я та благополуччя людей і навколишнього природного середовища;
- досягнення Україною Цілей Сталого Розвитку (ЦСР), які були затверджені на Саміті Організації Об'єднаних Націй зі сталого розвитку у 2015 році;
- сприяння збалансованому (сталому) розвитку шляхом досягнення збалансованості складових розвитку (економічної, екологічної, соціальної), орієнтування на пріоритети збалансованого (сталого) розвитку;
- інтегрування екологічних вимог під час розроблення і затвердження документів державного планування, галузевого (секторального), регіонального та місцевого розвитку та у процесі прийняття рішень про провадження планованої діяльності об'єктів, які можуть мати значний вплив на довкілля;
- міжсекторальне партнерство та залучення заінтересованих сторін;
- запобігання виникненню надзвичайних ситуацій природного і техногенного характеру, що передбачає аналіз і прогнозування

екологічних ризиків, які ґрунтуються на результатах стратегічної екологічної оцінки, оцінки впливу на довкілля, а також комплексного моніторингу стану навколишнього природного середовища;

- забезпечення екологічної безпеки і підтримання екологічної рівноваги на території України, підвищення рівня екологічної безпеки в зоні відчуження;
- забезпечення невідворотності відповідальності за порушення природоохоронного законодавства;
- застосування принципів перестороги, превентивності (запобігання), пріоритетності усунення джерел шкоди довкіллю, "забруднювач платить";
- відповідальність органів виконавчої влади та органів місцевого самоврядування за доступність, своєчасність і достовірність екологічної інформації;
- стимулювання державою вітчизняних суб'єктів господарювання, які здійснюють скорочення викидів парникових газів, зниження показників енерго- та ресурсоемності, модернізацію виробництва, спрямовану на зменшення негативного впливу на навколишнє природне середовище, у тому числі вдосконалення системи екологічного податку за забруднення довкілля та платежів за використання природних ресурсів;
- упровадження новітніх засобів і форм комунікацій та ефективної інформаційної політики у сфері охорони навколишнього природного середовища.

Очищення стічних вод – обробка стічних вод з метою руйнування або видалення з них шкідливих речовин. Основні способи очищення виробничих стічних вод поділяються на: механічні, фізичні, фізико-механічні, хімічні, фізико-хімічні, біологічні та комплексні.

При очищенні стічних вод виражають ступінь очищення, який залежить від таких показників: кількості завислих речовин, вмісту розчиненого у воді кисню, температури вод, водневого показника рН та вмісту шкідливих речовин у водах.

Світові тенденції розв'язання проблем спрямованні на достатній рівень очищення стічних вод без шкоди навколишньому середовищу та здоров'ю людини, а також оптимальне використання корисних речовин, що втримуються після очищення.

У річках й інших водоймищах відбувається природний процес самоочищення води. Проте він протікає поволі. Доки промислово-побутові скиди були незначні, річки самі справлялися з ними. У наш час у зв'язку з різким збільшенням відходів водоймища вже не справляються з таким значним забрудненням, тому виникла необхідність знешкоджувати, очищати стічні води й утилізувати їх.

У зв'язку із загостренням проблеми недостатнього очищення стічних вод підприємств та побутових стоків, постає задача пошуку оптимальних установок очищення, що дадуть змогу зменшити або усунути негативний вплив на навколишнє середовище.

Водокористувачами в Україні можуть бути підприємства, установи, організації і громадяни України, а також іноземці та особи без громадянства, іноземні юридичні особи. Водокористувачі можуть бути первинними і вторинними. Первинні водокористувачі - це ті, що мають власні водозабірні споруди і відповідне обладнання для забору води. Вторинні водокористувачі (абоненти) - це ті, що не мають власних водозабірних споруд і отримують воду з водозабірних споруд первинних водокористувачів та скидають стічні води в їхні системи на підставі договору про водопостачання (поставку води) та/або про водовідведення без отримання дозволу на спеціальне водокористування. Вторинні водокористувачі здійснюють скидання стічних вод у водні об'єкти на підставі дозволів на спеціальне водокористування.

Водокористувачі зобов'язані: використовувати ефективні сучасні технічні засоби і технології для утримання своєї території в належному стані, а також здійснювати заходи щодо запобігання забрудненню водних об'єктів стічними (дошовими, сніговими) водами, що відводяться з неї; здійснювати погоджені у встановленому порядку технологічні, лісомеліоративні, агротехнічні, гідротехнічні, санітарні та інші заходи щодо охорони вод від вичерпання, поліпшення їх стану, а також припинення скидання забруднених стічних вод. Ліміт скиду забруднюючих речовин - граничний обсяг скиду забруднюючих речовин у поверхневі водні об'єкти, який встановлюється в дозволі на спеціальне водокористування.

Охорона вод включає систему заходів, спрямованих на попередження й усунення наслідків забруднення, засмічення й виснаження вод.

Очисні споруди обов'язково потрібні будь-якому населеному пункту, щоб відходи від громадських, житлових, сільськогосподарських і виробничих об'єктів не потрапляли в навколишнє середовище в своєму початковому вигляді.

**6. Опис наслідків для довкілля, у тому числі для здоров'я населення, у тому числі вторинних, кумулятивних, синергічних, коротко-, середньо- та довгострокових (1, 3-5 та 10-15 років відповідно, а за необхідності - 50-100 років), постійних і тимчасових, позитивних і негативних наслідків**

Затвердження та виконання детального плану території обмеженої вул. І. Франка, вул. Гагаріна, проїздом, ЛЕП 35 кВ в с. Ланівка Стрийського району не призведе до виникнення екологічної небезпеки (дій та процесів, що можуть впливати на стан навколишнього природного середовища, яке внаслідок надмірного забруднення обмежує або виключає можливість життєдіяльності людини та впровадження господарської діяльності в цих умовах).

Сфера	Наслідки
Здоров'я населення	Не передбачається негативного впливу на стан здоров'я чи захворюваність, а також погіршення умов життєдіяльності місцевого населення. Рівні шуму, вібрації, іонізуючого випромінювання не перевищуватимуть норми допустимого впливу при дотриманні вимог чинного законодавства.
Атмосферне повітря	Не передбачається збільшення викидів забруднюючих речовин в атмосферне повітря при дотриманні технологічних процесів.
Водні ресурси	Не передбачається негативного впливу на водні ресурси та/чи збільшення обсягів скидів забруднених вод у поверхневі води.
Відходи	Утилізація промислових та/чи побутових відходів здійснюватиметься на підставі договорів, укладених з відповідними ліцензованими організаціями.
Земельні ресурси	Не передбачається системних змін у топографії, характеристиках рельєфу / ґрунтів.
Біорізноманіття	Не передбачається прямого негативного впливу на біорізноманіття.

Природно-заповідний фонд	Не передбачається негативного впливу на території Смарагдової мережі та/чи інші об'єкти ПЗФ.
Культурна спадщина	Не передбачається негативного впливу на відомі пам'ятки.

Ймовірність того, що реалізація проектних рішень ДПТ призведе до таких можливих впливів на навколишнє природне середовище або здоров'я людей, які самі по собі будуть незначними, але у сукупності матимуть значний сумарний вплив на довкілля, є невеликою.

Закон України «Про оцінку впливу на довкілля» встановлює правові та організаційні засади оцінки впливу на довкілля, спрямованої на запобігання шкоді довкіллю, забезпечення екологічної безпеки, охорони довкілля, раціонального використання і відтворення природних ресурсів, у процесі прийняття рішень про провадження господарської діяльності, яка може мати значний вплив на довкілля, з урахуванням державних, громадських та приватних інтересів. Відповідно до ст. 3 Закону України «Про оцінку впливу на довкілля» здійснення оцінки впливу на довкілля не є обов'язковим у процесі прийняття рішень про провадження вказаної планованої діяльності (розміщення локальних очисних споруд - інженерних споруд господарсько-побутової каналізації з механічною та біологічною очисткою).

## **7. Заходи, що передбачається вжити для запобігання, зменшення та пом'якшення негативних наслідків виконання документа державного планування**

За результатами аналізу існуючого стану території щодо обмежень розвитку за принципами збереження і раціонального використання земельних ресурсів, дотримання нормативів гранично допустимих рівнів екологічного навантаження на природне середовище з урахуванням потенційних його можливостей, дотримання санітарних нормативів, встановлення санітарно-захисних зон, охорони та попередження забруднення джерел водопостачання, запобігання шкідливим впливам встановлено, що на проєктованій території відсутні особливо цінні землі і зелені насадження, залягання корисних копалин, а також немає поблизу об'єктів заповідних територій.

Проєктом не передбачено розміщення на території ДПТ об'єктів, що можуть здійснювати негативний вплив на умови перебування на ділянці ДПТ.

Скидання стічних вод у водні об'єкти допускається лише за умови наявності нормативів гранично допустимих концентрацій та встановлених нормативів гранично допустимого скидання забруднюючих речовин.

Водокористувачі зобов'язані здійснювати заходи щодо запобігання скиданню стічних вод чи його припинення, якщо вони:

- 1) можуть бути використані у системах оборотного, повторного і послідовного водопостачання;
- 2) містять цінні відходи, що можуть бути вилучені;
- 3) містять промислову сировину, реагенти, напівпродукти та кінцеві продукти підприємств у кількості, що перевищує встановлені нормативи технологічних відходів;
- 4) містять речовини, щодо яких не встановлено гранично допустимі концентрації;
- 5) перевищують гранично допустимі скиди токсичних речовин та містять збудників інфекційних захворювань;
- 6) за обсягом скидання забруднюючих речовин перевищують гранично допустимі нормативи;
- 7) призводять до підвищення температури води водного об'єкта більш

ніж на 3 градуси за Цельсієм порівняно з її природною температурою в літній період;

8) є кубовими залишками, шламами, що утворюються в результаті їх очищення і знезараження.

Скидати стічні води, використовуючи рельєф місцевості (балки, пониззя, кар'єри тощо), забороняється.

У разі перевищення встановлених нормативів гранично допустимого скидання забруднюючих речовин скидання стічних вод у поверхневі водні об'єкти може бути обмежено, тимчасово заборонено (зупинено) чи припинено в порядку, встановленому законодавством.

З метою запобігання, зменшення та пом'якшення негативних наслідків для довкілля насамперед слід забезпечити встановлення технологічного обладнання, яке відповідає сучасним нормам щодо впливу на навколишнє природне середовище.

Інженерна підготовка території виконується з метою покращення санітарно-гігієнічних умов функціонування будівель і включає вертикальне планування для відводу поверхневих вод, інженерний захист від підтоплення.

При проектуванні передбачено комплексний благоустрій території (реконструкція існуючих вулиць, озеленення тощо), а також розроблено комплекс заходів для забезпечення пожежної безпеки та для посилення безпеки людей у разі надзвичайних ситуацій.

Особливу увагу слід приділити системі попередження пожеж як комплексу організаційних і технічних засобів, спрямованих на виключення можливості виникнення пожеж, на запобігання утворенню горючого і вибухонебезпечного середовища шляхом регламентації вмісту горючих газів, парів і пилу в повітрі, а також виключення можливості виникнення джерел загоряння або вибуху; забезпечення пожежної безпеки технологічних процесів, обладнання, електрообладнання, систем вентиляції; збереження сировини і інших матеріалів. Виключенню та запобігання пожежам сприяє: герметизація виробничого устаткування, заміна горючих речовин, які застосовуються в технологічних процесах на негорючі, обмеження обсягів речовин, які застосовуються і зберігаються на підприємстві; контроль за концентрацією речовин в повітрі в приміщеннях і технологічному обладнанні; застосування робочої та аварійної вентиляції; відведення горючого середовища в спеціальні пристрої та безпечні місця; застосування інгібуючих і флегматуючих домішок; вибір безпечних швидкісних режимів руху середовища та ін. Система пожежного захисту забезпечується застосуванням архітектурно-проектних рішень, перешкод шляху поширення пожежі, вогнеопірних пристроїв на технологічних комунікаціях, в системах вентиляції, повітряного опалення та кондиціонування повітря. Організаційно-технічні заходи пов'язані з системами попередження пожеж та системами протипожежного захисту та повинні включати: організацію пожежної охорони, організацію відомчих служб відповідно до законодавства України та рішень місцевих органів самоврядування; паспортизацію речовин,

матеріалів, виробів, технологічних процесів, будівель і споруд тощо.

Споруди передбачаються подвійного призначення для укриття людей, також передбачається встановлення електросирени і гучномовця для оповіщення людей та їх підключення до центральної системи оповіщення цивільної оборони області.

### **8. Обґрунтування вибору виправданих альтернатив, що розглядалися, опис способу, в який здійснювалася стратегічна екологічна оцінка**

У контексті СЕО детального плану території обмеженої вул. І. Франка, вул. Гагаріна, проїздом, ЛЕП 35 кВ в с. Ланівка Стрийського району не передбачається у зв'язку з неможливістю перенесення даної діяльності на будь-яку іншу територію.

Функціональне призначення території опрацювання відповідно до генерального плану села Ланівка - територія інженерної інфраструктури.

<b>Альтернатива</b>	<b>Переваги</b>	<b>Недоліки</b>
<b>Затвердження ДПТ; проведення планованої діяльності</b>	Очисні споруди потрібні населеному пункту, щоб відходи від громадських, житлових, сільськогосподарських і виробничих об'єктів не потрапляли в навколишнє середовище в своєму початковому вигляді.	Втручання людини в природні процеси в біосфері, що викликати небажані для екосистем антропогенні зміни.
<b>Відмова від затвердження ДПТ</b>	Відмова від провадження планованої діяльності не призведе до змін (як негативних, так і позитивних) стану компонентів довкілля в короткостроковому періоді.	Відмова від провадження планованої діяльності на перспективу матиме негативний вплив на умови проживання населення та довкілля. Проблема очищення стічних вод залишиться невирішеною. Відсутність технологічних вдосконалень для мінімізації шкідливих

		впливів на довкілля.
<b>Альтернативи іншого характеру</b> відсутні з огляду на неможливість перенесення даного виду діяльності на іншу територію	Техніко-економічні показники, приведені на стадії детального планування території, орієнтовні і можуть бути уточненні або змінені на наступних стадіях проектування.	Ймовірність існування варіантів, що більше відповідають встановленим цілям екологічної політики на місцевому і регіональному рівні та краще сприяють досягненню сприятливого в санітарно-гігієнічному відношенні середовища та підвищують комфортність проживання населення.

Відмова від затвердження ДПТ не сприятиме інноваційному та економічному розвитку громади.

Внесення змін до ДПТ відбувається відповідно до чинного законодавства України.

Під час підготовки звіту про стратегічну екологічну оцінку визначено доцільність і прийнятність планової діяльності і обґрунтування економічних, технічних, організаційних, державно-правових та інших заходів щодо забезпечення безпеки навколишнього середовища, а також оцінено вплив на навколишнє середовище в період будівництва та функціонування будівель і споруд, надано прогноз впливу на оточуюче середовище, виходячи з особливостей планованої діяльності з урахуванням природних, соціальних та техногенних умов.

Основним критерієм під час стратегічної екологічної оцінки проекту містобудівної документації є її відповідність державним будівельним / санітарним нормам і правилам України, законодавству у сфері охорони навколишнього природного середовища.

Під час проведення СЕО оцінено фактори ризику і потенційного впливу на стан довкілля, враховано екологічні завдання місцевого рівня в інтересах ефективного та стабільного соціально-економічного розвитку населеного пункту та підвищення якості життя населення.

До складнощів, що виникали в процесі проведення СЕО, можна віднести недостатню кількість доступних статистичних та фактологічних даних безпосередньо про с. Ланівка.

## **9. Заходи, передбачені для здійснення моніторингу наслідків виконання документа державного планування для довкілля, у тому числі для здоров'я населення**

Відповідно до вимог Закону України «Про стратегічну екологічну оцінку» та керуючись Постановою КМУ від 16 грудня 2020 р. № 1272 «Про затвердження Порядку здійснення моніторингу наслідків виконання документа державного планування для довкілля, у тому числі для здоров'я населення» Стрийська міська рада у межах своєї компетенції здійснюватиме моніторинг наслідків виконання документа державного планування для довкілля, у тому числі для здоров'я населення, один раз на рік оприлюднюватиме його результати на своєму офіційному веб-сайті у мережі Інтернет та у разі виявлення не передбачених звітом про стратегічну екологічну оцінку негативних наслідків для довкілля, у тому числі для здоров'я населення, вживатиме заходів для їх усунення.

Моніторинг наслідків виконання детального плану території обмеженої вул. І. Франка, вул. Гагаріна, проїздом, ЛЕП 35 кВ в с. Ланівка Стрийського району - спостереження, збирання, оброблення, передавання, збереження та аналіз інформації про стан довкілля, прогнозування його змін і розроблення науково-обґрунтованих рекомендацій для прийняття рішень про запобігання негативним змінам стану довкілля та дотримання вимог екологічної безпеки - буде здійснюватись шляхом періодичного (не менше одного разу на рік) аналізу статистичних та інших даних щодо якості компонентів навколишнього природного середовища та показників захворюваності населення на територіях, прилеглих до ділянки, на яку розповсюджується дія документа державного планування.

Метою моніторингу планованої діяльності є забезпечення ефективного та в повному обсязі впровадження заходів пом'якшення та мінімізації впливів та наслідків, передбачених насамперед в сфері охорони навколишнього природного середовища; забезпечення неухильного дотримання вимог чинного законодавства.

Екологічний та соціальний багаторівневий моніторинг також передбачає своєчасне виявлення нових проблем, можливих екологічних загроз та не передбачених раніше впливів.

При здійсненні моніторингу основну увагу належить приділяти заходам, передбаченим в сфері охорони навколишнього природного середовища. Виконання ряду планувальних і технічних заходів, визначених ДПТ, а також заходів, передбачених цільовими регіональними програмами в сфері охорони навколишнього природного середовища є обов'язковою умовою для досягнення стійкості природного середовища до антропогенних навантажень та забезпечення сприятливих санітарно-гігієнічних умов проживання населення.

При проведенні моніторингу за реалізацією рішень ДПТ необхідно: здійснювати контроль за відповідністю проєктним рішенням реальних обсягів будівництва промислових об'єктів та об'єктів інженерної інфраструктури, а також розвитку озелених територій. Порівняння цих даних дасть реальний стан досягнутого рівня показників, що дозволить визначити недоліки і порушення, які негативно впливають на комфортність проживання населення, і обґрунтувати необхідні заходи щодо їх усунення.

Моніторинг очікуваних впливів реалізації даного ДПТ повинен здійснюватися за наступними показниками:

- радіус санітарно-захисних зон, м;
- площа зелених насаджень спеціального призначення, га;
- кількість проб якості питної води з централізованих джерел водопостачання, проб/місяць, проб/рік;
- обсяг стічних вод від виробничо-господарської зони, м<sup>3</sup>/рік;
- обсяг утворених відходів, тонн/рік;
- обсяг викидів забруднюючих речовин в атмосферне повітря від стаціонарних та пересувних джерел, тонн/рік;
- кількість проб стану атмосферного повітря, проб/місяць, проб/рік;
- кількість випадків захворюваності дитячого та дорослого населення на хвороби органів дихання, хвороби шлунково-кишкового тракту, алергічні захворювання, кількість випадків/рік.

Моніторинг включає, але не обмежується наступними етапами:

- вибір параметрів навколишнього природного та соціального середовища;
- встановлення ключових параметрів моніторингу;
- візуальний огляд;
- аналіз інформації, що була отримана під час моніторингу та за необхідності розробка комплексу заходів, що усувають або максимально пом'якшують вплив об'єкту на навколишнє природне та соціальне середовище.

Моніторинг базується на розгляді обмеженого числа пріоритетних показників за кожним зі стратегічних напрямів і аналізі досягнення запланованих результатів.

Екологічні індикатори для моніторингу виконання ДПТ:

- обсяги викидів забруднювальних речовин в атмосферне повітря від

- стаціонарних і пересувних джерел;
- індекс забруднення атмосфери;
  - обсяги використання питної води;
  - обсяги скидання зворотних вод;
  - обсяги утворення побутових та виробничих відходів;
  - рівень благоустрою та озелення території;
  - стан ґрунтового покриву території.

Результати моніторингу оприлюднюватимуться з метою забезпечення максимальної доступності для органів влади та громадськості.

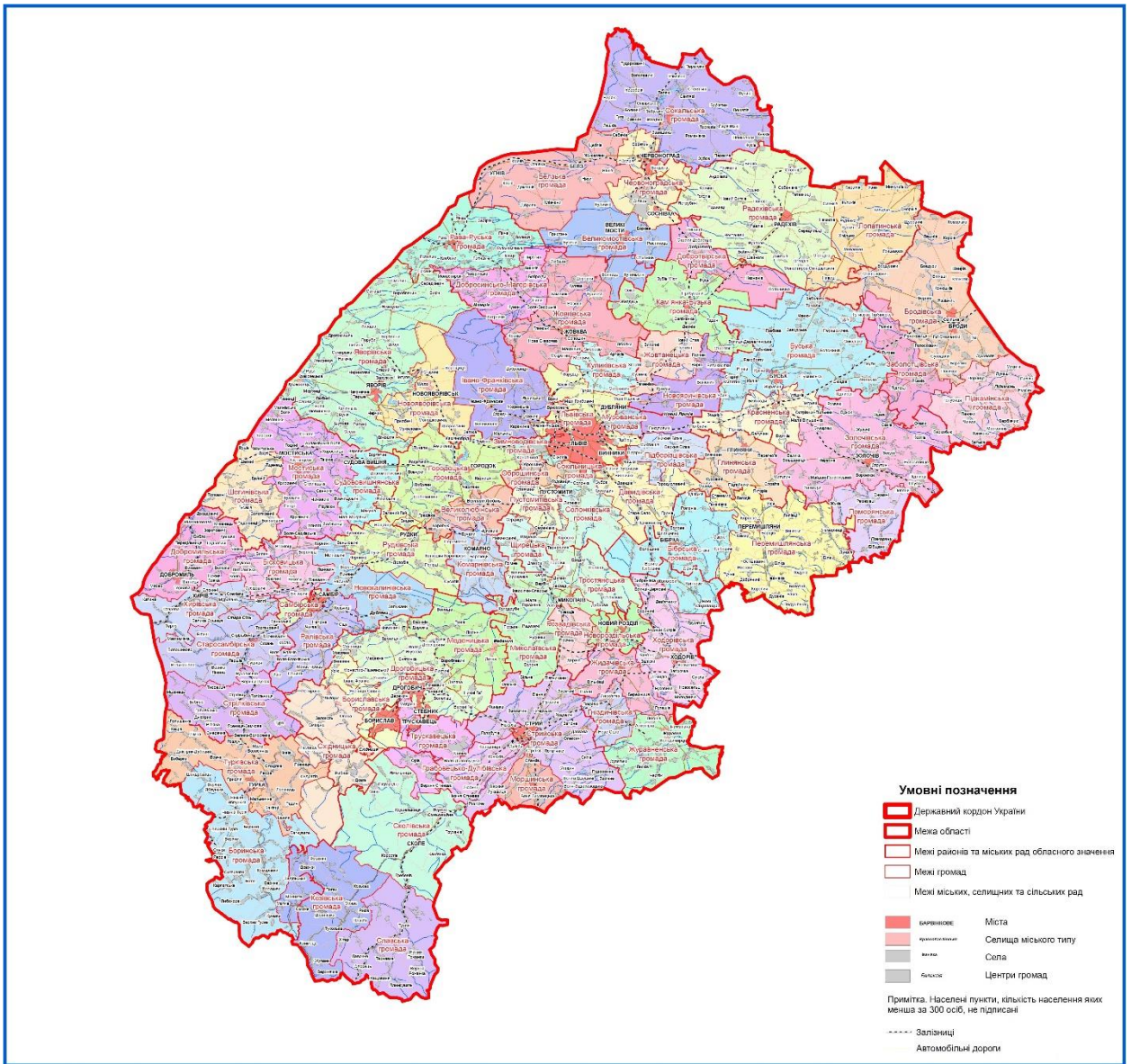
Моніторинг може бути використаний для:

- порівняння очікуваних і фактичних наслідків для отримання інформації щодо реалізації ДПТ;
- отримання інформації, яка може бути використана для поліпшення майбутніх оцінок (моніторинг як інструмент контролю якості СЕО);
- перевірки дотримання екологічних вимог, встановлених відповідними органами влади;
- перевірки фактичного виконання ДПТ відповідно до затвердженого документа, включаючи передбачені заходи із запобігання, скорочення або пом'якшення несприятливих для довкілля та здоров'я населення наслідків.

На підставі отриманих моніторингових результатів розроблятимуться рекомендації з коригування, покращення планованої діяльності.

**10. Опис ймовірних транскордонних наслідків для довкілля,  
у тому числі для здоров'я населення (за наявності)**

Транскордонні наслідки для довкілля, у тому числі для здоров'я населення, - відсутні з огляду на географічне положення ділянки опрацювання та вид планованої діяльності.



## 11. Резюме нетехнічного характеру інформації

Детальний план території обмеженої вул. І. Франка, вул. Гагаріна, проїздом, ЛЕП 35 кВ в с. Ланівка Стрийського району є містобудівною документацією, що визначає планувальну організацію та розвиток території.

У даному проєкті детального плану території обмеженої вул. І. Франка, вул. Гагаріна, проїздом, ЛЕП 35 кВ в с. Ланівка Стрийського району

опрацьовано планувальне рішення використання ділянки для розміщення та експлуатації основних, підсобних і допоміжних будівель та споруд технічної інфраструктури площею 0,0400 га.

На даний час територія опрацювання є вільними від забудови землями комунальної власності.

На перспективу проектними рішеннями детального плану території передбачено формування земельної ділянки для розміщення локальних очисних споруд.

Проектні рішення даного ДПТ не суперечать основним рішенням генерального плану с. Ланівка.

Проектом не передбачено розміщення на території ДПТ об'єктів, що можуть здійснювати негативний вплив на умови перебування на ділянці ДПТ.

Стан навколишнього середовища на території проектування в цілому можна характеризувати як задовільний.

Відповідно до ст. 3 Закону України «Про оцінку впливу на довкілля» здійснення оцінки впливу на довкілля не є обов'язковим у процесі прийняття рішень про провадження вказаної планованої діяльності (розміщення локальних очисних споруд - інженерних споруд господарсько-побутової каналізації з механічною та біологічною очисткою).

Альтернативні можливості використання території опрацювання відсутні.

Вплив транскордонних екологічних наслідків проєктованого об'єкту на інші держави відсутній.

Стрийська міська рада у межах своєї компетенції здійснюватиме моніторинг наслідків виконання документа державного планування для довкілля, у тому числі для здоров'я населення. Результати моніторингу оприлюднюватимуться з метою забезпечення максимальної доступності для органів влади та громадськості. На підставі отриманих моніторингових результатів розроблятимуться рекомендації з коригування, покращення планованої діяльності.

**ФІЗИЧНА ОСОБА-ПІДПРИЄМЕЦЬ**

Сойка Дарія Олегівна

3503506967

82400, Україна, Львівська обл., м. Стрий, вул. Виговського 6/55, ☎ 0935246854

**Замовник:** Стрийська міська рада

**Детальний план території  
обмеженої вул. І.Франка,  
вул. Гагаріна, проїздом, ЛЕП 35кВ  
в с. Ланівка Стрийського району**

**Детальний план території**

**ФОП**

**Сойка Д.О.**

**ГАП**

**Кравець А.В.**

кваліфікаційний сертифікат  
архітектора серія АА № 004336

м. Стрий – 2023 р.

Інв. № оригіналу	Підпис і дата	Настомість інв. №

Вимір	Кіл. діл.	Аркуш	№ док.	Підпис	Дата

## ЗМІСТ МАТЕРІАЛІВ

Позначен	Найменування	Примітка
	Титульний аркуш	
	Зміст матеріалів	
	Склад проекту	
	<b>I. ВИХІДНІ ДАНІ ДЛЯ ПРОЕКТУВАННЯ</b>	
<b>ПЗ</b>	<b>II. ТЕКСТОВА ЧАСТИНА</b>	
	<b>Стратегія просторового розвитку території Комплексна оцінка територій. Обґрунтування проектних рішень</b>	
	1. Просторово-планувальна організація території	
	2. Землеустрій та землекористування	
	3. Природоохоронні та ландшафтні території	
	4. Обмеження у використанні земельних ділянок	
	5. Функціональне зонування території детального планування	
	6. Забудова території та господарська діяльність	
	7. Обслуговування населення	
	8. Транспортна мобільність та інфраструктура	
	9. Інженерне забезпечення території, трубопровідний транспорт, та телекомунікації	
	10. Інженерна підготовка та благоустрій території	
	<b>Охорона навколишнього природного середовища</b>	
	<b>Інженерно-технічні заходи цивільного захисту</b>	
	<b>План реалізації містобудівної документації</b>	
	<b>Основні проектні показники детального плану території</b>	
<b>ДПТ</b>	<b>III. ГРАФІЧНА ЧАСТИНА</b>	
	1. Схема розташування території детального плану території в системі планувальної структури населеного пункту М. 1:5000	
	2. Схема сучасного використання території та схема існуючих обмежень у використанні земель М. 1:1000	
	3. Проектний план та схема проектних обмежень у використанні земель План червоних ліній М. 1:1000	
	4. Схема транспортної мобільності та інфраструктури М. 1:1000	
	5. Схема інженерного забезпечення території М. 1:1000	
	6. Схема інженерної підготовки, благоустрою території та вертикального планування М. 1:1000	
	7. Кресленням поперечного профілю вулиць М. 1:200	

Інв. № оригіналу	
Підпис і дата	
Натомість інв. №	

										Аркуш
										2
Вимір	Кіл. діл.	Аркуш	№ док.	Підпис	Дата					





### 2.3 Формування земельних ділянок

Передбачається формування нової земельної ділянки..

### 2.4 Ресстрація земельних ділянок

В межах території охопленої детальним планом території відсутня сформована земельна ділянка, тому передбачається після затвердження ДПТ і розроблення проекту землеустрою щодо відведення земельної ділянки, подальше внесення відомостей про неї до Державного земельного кадастру.

### 3. Природоохоронні та ландшафтні території

На території охопленій детальним планом території відсутні природоохоронні та ландшафтно-рекреаційні території, а також територія проектування не відноситься до земель водного фонду, прибережено-захисних смуг, територій історико-культурного, природо-заповідного, рекреаційного чи оздоровчого призначення. Територія проектування не межує з територіями, що мають природоохоронний статус.

В межах території проектування особливо цінні землі відсутні (відповідно до ст. 150 Земельного кодексу України).

### 4. Обмеження у використанні земельних ділянок

Планувальні обмеження, що розповсюджуються на територію розроблення детального плану:

- Червоні лінії вулиці;
- прибережна захисна смуга меліоративного каналу в розмірі 6м від урізу води.
- охоронна зона ЛЕП 10 кВ в розмірі 10 м від крайнього проводу;
- охоронна зона ЛЕП 35 кВ в розмірі 15 м від крайнього проводу;
- Інших планувальних обмежень щодо виділення шкідливих речовин, запахів, підвищення рівня шуму, вібрації, ультразвукових та електромагнітних хвиль, електричних полів, іонізуючих випромінювань, тощо на даній ділянці немає;
- Зони охорони пам'яток культурної спадщини, археологічних територій, історичного ареалу населеного пункту призначення в районі проєктованих ділянок немає;
- інших охоронних зон (навколо особливо цінних природних об'єктів, гідрометеорологічних станцій, уздовж ліній зв'язку, ліній залізниці, тощо) в районі немає;
- Особливого режиму використання земель навколо військових об'єктів збройних сил України та інших військових формувань в природній смузі в районі проєктованої ділянки немає;

### 5. Функціональне зонування території детального планування

Відповідно до Класифікатору видів функціонального призначення територій та їх співвідношення з видами цільового призначення земельних ділянок визначене функціональне призначення території - територія інженерної інфраструктур, луки, сінокоси , неужитки – згідно генерального плану с Ланівка.

Детальним планом визначене проектне призначення даної території — для розміщення та експлуатації основних, підсобних і допоміжних будівель та споруд технічної

Льв. № оригіналу	Підпис і дата	Наявність інв. №							Аркуш
									5
			Вимір	Кіл. діл.	Аркуш	№ док.	Підпис	Дата	

інфраструктури (11.04).

*Переважні види використання:*

- котельні;
- когенераційні установки;
- артезіанські свердловини;
- ділянки водозабірних споруд;
- водонапірні вежі;
- резервуари чистої води;
- каналізаційні насосні станції;
- очисні споруди дощової каналізації;
- очисні споруди побутової каналізації;
- станції очистки води;
- газорозподільчі пункти;
- Технологічні проїзди;
- технологічні проходи;
- огорожі;

*Допустимі (неосновні та супутні) види використання:*

- об'єкти, що пов'язані з експлуатацією основних споруд;
- адміністративні об'єкти, що пов'язані з функціонуванням об'єктів зони;
- зелені насадження спеціального призначення.

## **6. Забудова території та господарська діяльність**

### **6.1 Розміщення житлового фонду**

На території ДПТ не передбачається розміщення житлових будинків.

### **6.2 Розміщення ділових центрів та інноваційних об'єктів**

На території ДПТ розміщення ділового центру, технопарку та інших інноваційних об'єктів — не передбачено.

Об'єкти соціальної інфраструктури також не проектуються.

Об'єкти охорони культурної спадщини на території проектування та сусідніх земельних ділянках - відсутні.

### **6.3 Розміщення виробничих об'єктів**

Розташування промислового, (сільськогосподарського, лісгосподарських, рибогосподарських, транспортно-складських,) та виробничих підприємств на території детального плану — не передбачено.

Територія очисних споруд спланована та має в'їзд з твердим покриттям.

Покриття всіх проїздів на території – з асфальтобетонним покриттям. Навколо майданчика передбачається огорожа із сітки «Рабиця» із хвірткою та воротами. Основний режим роботи комплексу – цілодобово, з періодичним обслуговуванням. Передбачені інженерні комунікації для забезпечення функціонування комплексу каналізаційними стоками, електропостачання. Електропостачання очисних споруд передбачається від існуючих електричних мереж.

Натомість №в. №						
Підпис і дата						
№в. № оригіналу						
Вимір	Кіл. діл.	Аркуш	№ док.	Підпис	Дата	Аркуш
						6

## **6.4 Збереження традиційного середовища**

В межах території проектування відсутні відомості щодо об'єктів культурного археологічного або історичного значення.

З метою захисту об'єктів археології, у тому числі тих, що можуть бути виявлені, необхідно дотримуватися вимог Закону України «Про охорону культурної спадщини». Якщо під час проведення будь-яких земляних робіт виявлено знахідку археологічного або історичного характеру, виконавець робіт зобов'язаний зупинити їх подальше ведення і протягом однієї доби повідомити про це відповідний орган охорони культурної спадщини, на території якого проводяться земляні роботи. Земляні роботи можуть бути відновлені лише згідно з письмовим дозволом відповідного органу охорони культурної спадщини після завершення археологічних досліджень відповідної території. (ст. 36 Закону України «Про охорону культурної спадщини»).

## **7. Обслуговування населення**

Житлова забудова на території ДПТ не передбачена, населення відсутнє, система та об'єкти обслуговування не передбачаються

## **8. Транспортна мобільність та інфраструктура**

### **8.1 Транспортні зв'язки та транспортний попит.**

Транспортний та пішохідний доступ до ділянки проектування здійснюються з вулиці Гагаріна села Ланівка.

На розрахунковий період передбачається реконструкція існуючих вулиць з влаштуванням нормативних габаритів елементів поперечного профілю.

Червоні лінії вулиці Гагаріна — 15 м.

Ширина проїжджої частин вулиці Гагаріна — 7,5 м.

### **8.2 Організація зовнішнього транспортного сполучення**

Зовнішні транспортні зв'язки забезпечуються автомобільним транспортом.

### **8.3 Організація громадського транспорту**

Громадський транспорт в межах ДПТ відсутній.

### **8.4. Організація пішохідних зав'язків та велосипедної інфраструктури**

В межах території проектування відсутні об'єкти велосипедної інфраструктури.

### **8.5. Організація паркувального простору**

Автомашини для обслуговування очисних мереж зберігаються на території очисних споруд.

## **9. Інженерне забезпечення території, трубопровідний транспорт та телекомунікації**

Забезпечення проєктованих об'єктів центральними інженерними комунікаціями передбачається згідно технічних умов відповідних служб.

Інв. № оригіналу	Підпис і дата	Натомість інв. №							Аркуш
									7
Вимір	Кіл. діл.	Аркуш	№ док.	Підпис	Дата				

## 9.1 Водопостачання та каналізація

Водопостачання не передбачається.

Господарсько-побутові стоки подаються на очисні споруди централізованою самопливною каналізацією. Запроектована технологія є оптимальною для даного об'єкту, так як її застосування дозволить:

- \* здійснити очистку стічних вод до нормативних показників;
- \* здійснити стабілізацію очищеної води;
- \* отримати в 2-3 рази менше відходів в порівнянні з традиційними схемами;
- \* компактно розмістити очисне обладнання, при цьому скоротити довжини комунікацій, кількість апаратури, насосів та допоміжного обладнання.

Запроектована технологія очистки госп-побутових стічних вод базується на використанні механічних (проціджування, відстоювання), біологічних (аеробне окислення) методів.

Методи механічної очистки (відстоювання) забезпечують видалення грубих механічних домішок з води, плаваючих та емульгованих речовин. Дані процеси проходять в каналних решітках та в пісковловлювачах.

Біологічне очищення органічних забруднень (аеробне окислення) відбувається в аеробних біореакторах. В аеробних біореакторах створюються оптимальні умови для формування суспензій із мікроорганізмів, завдяки чому досягається високий ефект очистки стічних вод.

В аеробних біореакторах проходить деструкція білків, жирів, вуглеводів, поверхневоактивних речовин, аміака, аміно- і амідо – сполук бактеріями та простішими, які знаходяться як в іммобілізованому, так і у вільно плаваючому стані. Розділення активного мулу від очищеної води здійснюється у відстійнику. Для знищення патогенних бактерій, що залишаються в очищених стічних водах, і зменшення таким чином небезпеки зараження води водойм здійснюється знезараження гіпохлоритом натрію у контактному резервуарі. Після очисних споруд очищені і знезаражені стоки попадають в проєктований каналізаційний колектор зі скиданням в канал. Умови водовідведення узгоджуються на подальших стадіях проєктування з місцевими органами санепіднагляду.

## 9.2 Електропостачання

Електропостачання населеного пункту здійснюються від п/ст. 35/10 кВ. Розподіл проводиться через понижувальні підстанції від яких повітряними електролініями 0,4кВ струм подається до споживачів. По ступені надійності електропостачання очисні споруди відносяться до споживачів II категорії.

Детальним планом передбачено підключення до існуючої лінії електропередач, згідно технічних умов експлуатаційних служб.

## 9.3 Газопостачання

Населений пункт газифікований. Газопроводами середнього тиску газ по вуличній мережі подається до споживачів.

На території розроблення ДПТ газопровід відсутній. Газопостачання не передбачається.

Льв. № оригіналу	Підпис і дата	Надомість інв. №							Аркуш
									8
			Вимір	Кіл. діл.	Аркуш	№ док.	Підпис	Дата	

#### **9.4 Теплопостачання**

Мережі теплопостачання в межах проектування відсутні.

#### **9.5 Трубопровідний транспорт.**

Мережі трубопровідного транспорту в межах проектування відсутні.

#### **9.6 Телекомунікаційні мережі та об'єкти**

Телекомунікаційні мережі та об'єкти в межах проектування відсутні. Детальним планом на розрахунковий період не передбачаються прокладання кабельних мереж зв'язку.

### **10. Інженерна підготовка та благоустрій території**

#### **10.1 Інженерна підготовка і захист території**

В склад заходів по інженерній підготовці території, згідно з характером наміченого використання та планувальної організації території, включені:

- вертикальне планування території;
- поверхневе водовідведення.

Комплекс заходів по інженерній підготовці території, у відповідності з природними умовами забудови та планувальної організації території, передбачає:

- підготовку території для будівництва на ній споруд з максимальним збереженням існуючого рельєфу;
- забезпечення відведення поверхневих вод (планування безстічних та понижених ділянок);
- влаштування на території ДПТ системи дренажних каналів для відведення поверхневих вод;
- влаштування закритої зливової каналізації з локальними очисними спорудами перед скиданням у дренажні канали для відведення поверхневих вод зі стоянок;
- створення нормальних умов для руху транспорту і пішоходів забезпеченням нормативних поперечних профілів проєктованих проїздів.

Організацію поверхневого стоку передбачається здійснити відкритою системою (дренажні канали) водовідведення з частковим (50%) дренажуванням в газони, в поєднанні із заходами по вертикальному плануванню.

#### **10.2 Благоустрій території**

Озеленення та благоустрій території виконується відповідно до ґрунтово-кліматичних умов ділянки і з урахуванням нормативних відстаней від будівель, споруд, а також проєктованих мереж. Посадка дерев не передбачається, існуючої посадки дерев на ділянці відсутні, тому озеленення представлено лише газоном.

Облаштування газонів виконати посівом багаторічних трав з трьох, чотирьох видів.

Облаштування зелених насаджень спеціального призначення для зменшення пилоутворення, зі сторони вулиці із періодичним рухом автотранспорту, та ін.

#### **10.3 Використання підземного простору**

Об'єкти, що використовуються для комерційних та/або транспортних функцій у підземному просторі території відсутні. Підземний простір передбачається використовувати

Натомість №в. №						
Підпис і дата						
№в. № оригіналу						
Вимір	Кіл. діл.	Аркуш	№ док.	Підпис	Дата	Аркуш
						9

виключно для прокладання інженерних мереж та очисних установок.

#### **10.4 Поводження з відходами**

Вивіз твердих господарсько-побутових відходів (сміття) повинен проводитися спеціалізованим суб'єктом господарювання згідно укладеного договору.

Виробнича діяльність очисних споруд супроводжується утворенням відходів: осад, що накопичується у первинному відстійнику, вивозиться два рази в сезон (періодичність 1 раз в три місяці) в місця узгоджені з СЕС.

#### **Охорона навколишнього природного середовища**

При проектуванні об'єктів необхідно передбачити заходи з охорони навколишнього природного середовища.

Мінімальний перелік рекомендованих до застосування в проекті заходів охорони навколишнього середовища є такий:

- влаштування вертикального планування території з метою руху дощових та талих вод;

- зменшення пилоутворення за рахунок зелених насаджень зі сторони вулиць із періодичним рухом автотранспорту, та ін.

Характеристика видів впливів планової діяльності на компоненти навколишнього середовища наступні:

- на клімат і мікроклімат - негативних впливів не передбачається;

- на геологічне середовище - вплив на геологічне середовище носить локальний характер і здійснюється лише в частині, пов'язаній із виконанням будівельних робіт. Після виконання будівельних робіт геологічне середовище

відновлюється;

- на земельні ресурси - негативних впливів не передбачається;

- на ґрунти - негативних впливів не передбачається;

- на атмосферне повітря - негативних впливів не передбачається;

- на водні ресурси - вплив пов'язаний із використанням води на господарсько-побутові потреби;

- на рослинний і тваринний світ, заповідні об'єкти - негативних впливів на рослинний та тваринний світ не передбачається;

- на техногенне та соціальне середовище - на техногенне середовище не впливає;

- на соціальне середовище - позитивний вплив.

У зв'язку із будівельними роботами та подальшою діяльністю об'єкта будуть утворюватися побутові відходи, які збираються в спеціально пристосовані для цього закриті контейнери, які розташовані на проектній земельній ділянці. Вивезення сміття для подальшої переробки здійснюється спеціалізованими підприємствами спецтехнікою після укладання ними договорів із органами місцевої влади.

#### **Інженерно-технічні заходи цивільного захисту**

Відповідно до п.4.10 ДБН Б.1.1-15:2012 «Склад та зміст генерального плану населеного пункту» розділ «Інженерно-технічні заходи цивільного захисту (цивільної

Льв. № оригіналу	Підпис і дата	Натомість №в. №							Аркуш
									10
			Вимір	Кіл. діл.	Аркуш	№ док.	Підпис	Дата	

оборони)» на особливий період розробляється в складі генерального плану. «Інженерно-технічні заходи цивільного захисту (цивільної оборони)» на мирний час розробляють як окремий документ за окремим завданням відповідно до ДБН В.1.2-4 та ДБН Б. 1.1-5.

Відповідно до п. 5.1.11 ДБН Б.1.1-14:2012 «Склад та зміст детального плану території» схема інженерно-технічних заходів цивільного захисту (цивільної оборони) розробляють з урахуванням відповідного розділу у складі генерального плану населеного пункту. Склад та зміст визначають відповідно до ДБН Б. 1.1-5.

### План реалізації містобудівної документації

Перелік містобудівної документації на території проектування

На територію проектування впливають рішення затвердженої містобудівної документації вищого рівня.

Генеральний план, розроблений ФОП Лопушанський М.Р. (Кваліфікаційний сертифікат серія АА № 000779 від 31.01.2015)

Відповідно до затвердженого генерального плану села Ланівка, території проектування входить в межі генерального плану та функціональне призначення визначене як території інженерної інфраструктури.

Рішення детального плану території відповідають генеральному плану.

### **Основні проектні показники детального плану території/ проектних рішень детального плану території**

№ п.п.	Назва показників	Один. вим.	Кількість	
			в межах ділянки	за межами ділянки
	Територія (в межах детального плану), всього	га	<b>2,6282</b>	
1.	Площа земельної ділянки, для будівництва локальних очисних споруд	га	<b>0,0400</b>	
2.	Площа забудови, у тому числі:	м <sup>2</sup>	<b>37,0</b>	
	- локальні очисні споруди (інженерні споруди господарсько-побутової каналізації)	- - -	28,0	
3.	Відсоток забудови	%	9,3	
4.	Площа озеленення, у тому числі:	м <sup>2</sup>	<b>282,8</b>	
	- благоустрій земельної ділянки	- - -	282,8	
5.	Відсоток озеленення	%	70,6	
6.	Площа мощення, у тому числі:	м <sup>2</sup>	<b>80,2</b>	
	- асфальтобетонне покриття проїздів та майданчиків	- П -	69,2	71,2
	- мощення тротуарів, доріжок та майданчиків бетонною плиткою	- П -	11,0	
7.	Відсоток мощення	%	20,1	

Техніко – економічні показники щодо забудови земельної ділянки мають рекомендаційний характер, та можуть змінюватись за умови дотримання будівельних норм та правил.

Натомість №в. №  
 Підпис і дата  
 №в. № оригіналу

Вимір	Кіл. діл.	Аркуш	№ док.	Підпис	Дата	Аркуш <b>11</b>
-------	-----------	-------	--------	--------	------	--------------------

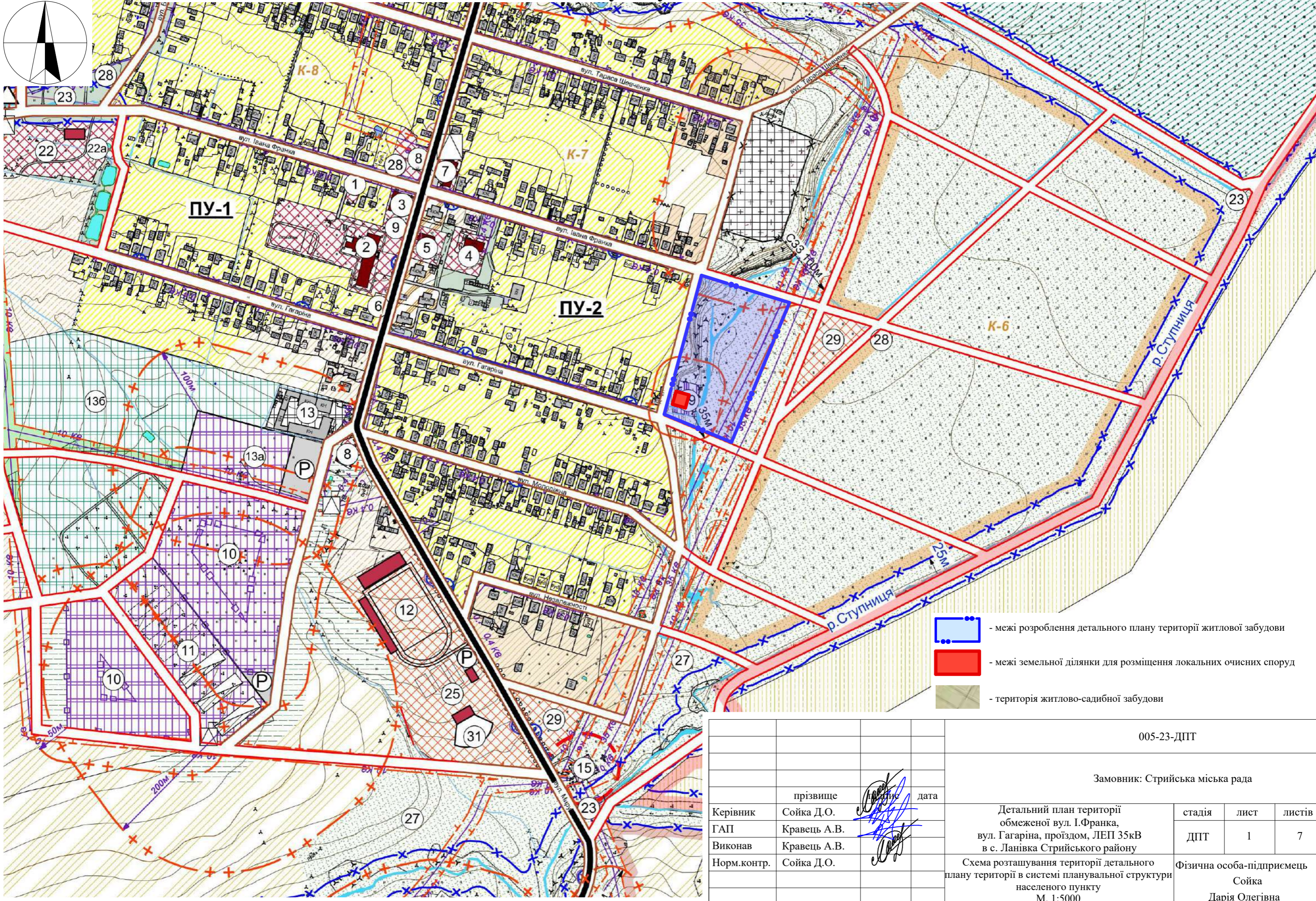

Вихідні дані для проектування

# Графічні матеріали

Землевпорядна частина

ПН

# Схема розташування території детального плану території в системі планувальної структури населеного пункту М. 1:5000

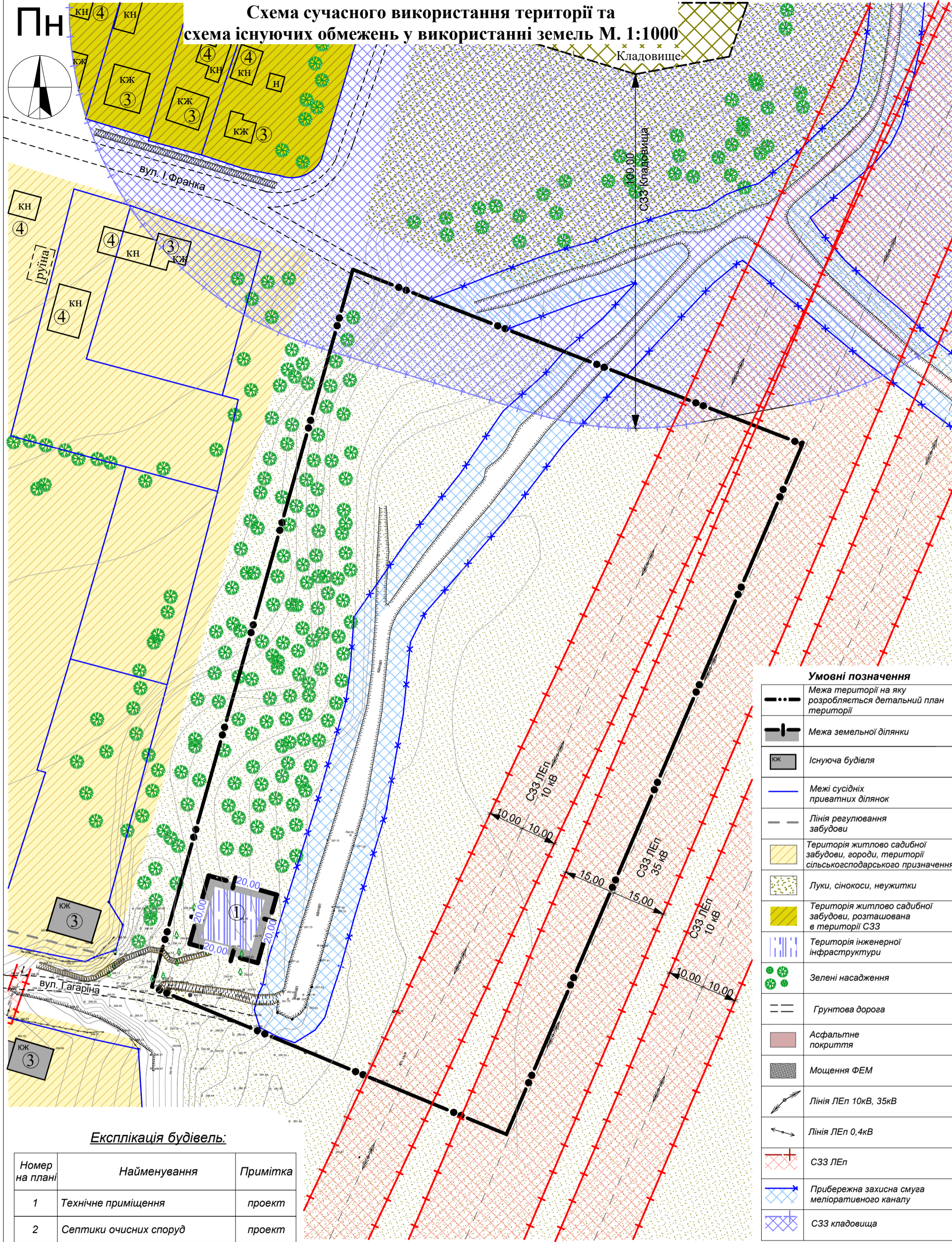
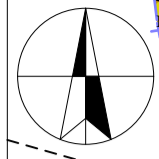


- межі розроблення детального плану території житлової забудови
- межі земельної ділянки для розміщення локальних очисних споруд
- територія житлово-садибної забудови

005-23-ДПТ					
Замовник: Стрийська міська рада					
	прізвище		дата		
Керівник	Сойка Д.О.			Детальний план території обмеженої вул. І.Франка, вул. Гагаріна, проїздом, ЛЕП 35кВ в с. Ланівка Стрийського району Схема розташування території детального плану території в системі планувальної структури населеного пункту М. 1:5000	стадія
ГАП	Кравець А.В.				ДПТ
Виконав	Кравець А.В.				лист
Норм.контр.	Сойка Д.О.				листів
				1	7
				Фізична особа-підприємець Сойка Дарія Олегівна	

ПН

# Схема сучасного використання території та схема існуючих обмежень у використанні земель М. 1:1000



### Умовні позначення

	Межа території на яку розробляється детальний план території
	Межа земельної ділянки
	Існуюча будівля
	Межі сусідніх приватних ділянок
	Лінія регулювання забудови
	Територія житлово садибної забудови, городи, території сільськогосподарського призначення
	Луки, сінокоси, неужитки
	Територія інженерної інфраструктури
	Зелені насадження
	Грунтова дорога
	Асфальтне покриття
	Мощення ФЕМ
	Лінія ЛЕП 10кВ, 35кВ
	Лінія ЛЕП 0,4кВ
	СЗЗ ЛЕП
	Прибережна захисна смуга меліоративного каналу
	СЗЗ кладовища

### Експлікація будівель:

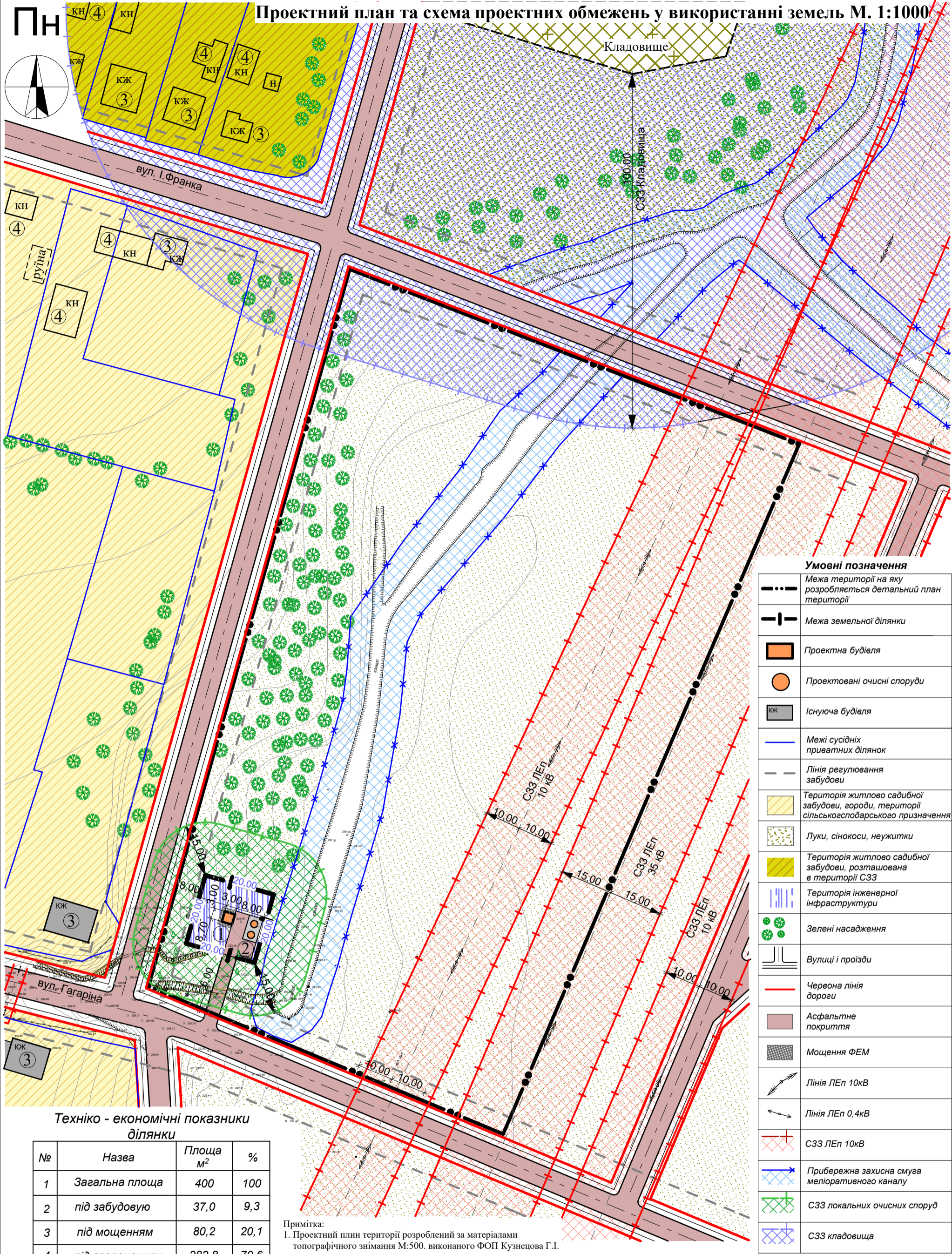
Номер на плані	Найменування	Примітка
1	Технічне приміщення	проект
2	Септики очисних споруд	проект
3	Індивідуальний житловий будинок	існуючий
4	Господарська будівля	існуюча

Примітка:  
1. Проектний план території розроблений за матеріалами топографічного знімання М:500, виконаного ФОП Кузнецова Г.І.

		005-23-ДПТ				
		Замовник: Стрийська міська рада				
Керівник	Сойка Д.О.	Детальний план території обмеженої вул. І.Франка, вул. Гагаріна, проїздом, ЛЕП 35кВ в с. Ланівка Стрийського району  Схема сучасного використання території та схема існуючих обмежень у використанні земель М. 1:1000	стадія	лист	листів	
ГАП	Кравець А.В.		ДПТ	2	7	
Виконав	Кравець А.В.		Фізична особа-підприємець Сойка Дарія Олегівна			
Норм.контр.	Сойка Д.О.					

ПН

Проектний план та схема проектних обмежень у використанні земель М. 1:1000



Умовні позначення

	Межа території на яку розробляється детальний план території
	Межа земельної ділянки
	Проектна будівля
	Проектовані очисні споруди
	Існуюча будівля
	Межі сусідніх приватних ділянок
	Лінія регулювання забудови
	Територія житлово садибної забудови, городи, території сільськогосподарського призначення
	Луки, сінокоси, нежитки
	Територія житлово садибної забудови, розташована в території СЗЗ
	Територія інженерної інфраструктури
	Зелені насадження
	Вулиці і проїзди
	Червона лінія дороги
	Асфальтне покриття
	Мощення ФЕМ
	Лінія ЛЕП 10кВ
	Лінія ЛЕП 0,4кВ
	СЗЗ ЛЕП 10кВ
	Прибережна захисна смуга меліоративного каналу
	СЗЗ локальних очисних споруд
	СЗЗ кладовища

Техніко - економічні показники ділянки

№	Назва	Площа м <sup>2</sup>	%
1	Загальна площа	400	100
2	під забудову	37,0	9,3
3	під мощенням	80,2	20,1
4	під озелененням	282,8	70,6

Примітка:  
1. Проектний план території розроблений за матеріалами топографічного знімання М:500, виконаного ФОП Кузнецова Г.І.

Експлікація будівель:

Номер на плані	Найменування	Примітка
1	Технічне приміщення	проект
2	Септики очисних споруд	проект
3	Індивідуальний житловий будинок	існуючий
4	Господарська будівля	існуюча

керівник	прізвище	підпис	дата
Керівник	Сойка Д.О.		
ГАП	Кравець А.В.		
Виконав	Кравець А.В.		
Норм.контр.	Сойка Д.О.		

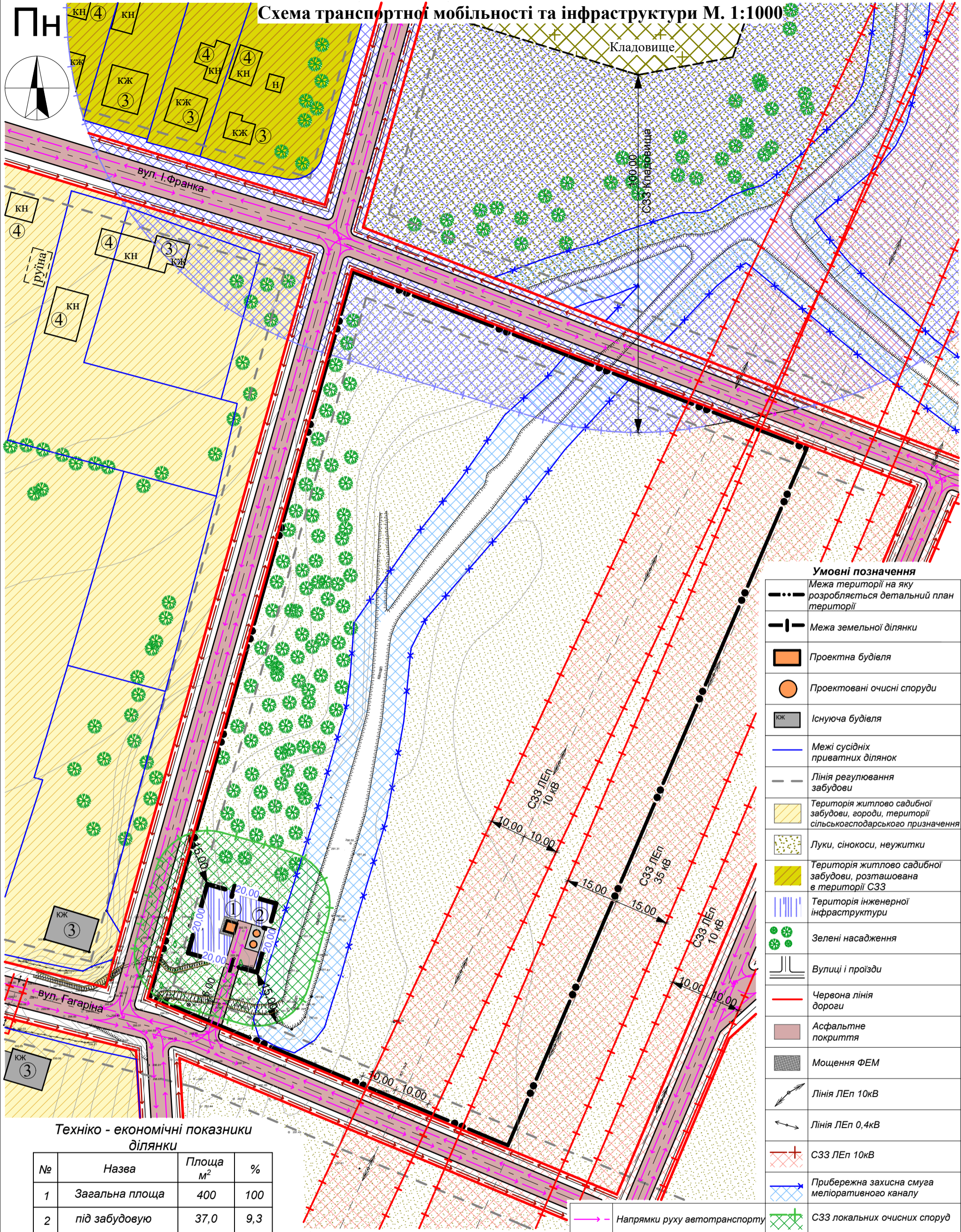
005-23-ДПТ

Замовник: Стрийська міська рада

Детальний план території обмеженої вул. І.Франка, вул. Гагаріна, проїздом, ЛЕП 35кВ в с. Ланівка Стрийського району Проектний план та схема проектних обмежень у використанні земель План червоних ліній М. 1:1000	стадія	лист	листів
	ДПТ	3	7
Фізична особа-підприємець		Сойка Дарія Олегівна	

ПН

Схема транспортної мобільності та інфраструктури М. 1:1000



**Умовні позначення**

	Межа території на яку розробляється детальний план території
	Межа земельної ділянки
	Проектна будівля
	Проектовані очисні споруди
	Існуюча будівля
	Межі сусідніх приватних ділянок
	Лінія регулювання забудови
	Територія житлово садибної забудови, городи, території сільськогосподарського призначення
	Луки, сінокоси, неужитки
	Територія житлово садибної забудови, розташована в території СЗЗ
	Територія інженерної інфраструктури
	Зелені насадження
	Вулиці і проїзди
	Червона лінія дороги
	Асфальтне покриття
	Мощення ФЕМ
	Лінія ЛЕП 10кВ
	Лінія ЛЕП 0,4кВ
	СЗЗ ЛЕП 10кВ
	Прибережна захисна смуга меліоративного каналу
	СЗЗ локальних очисних споруд
	СЗЗ кладовища

Техніко - економічні показники ділянки

№	Назва	Площа м <sup>2</sup>	%
1	Загальна площа	400	100
2	під забудову	37,0	9,3
3	під мощенням	80,2	20,1
4	під озелененням	282,8	70,6

Експлікація будівель:

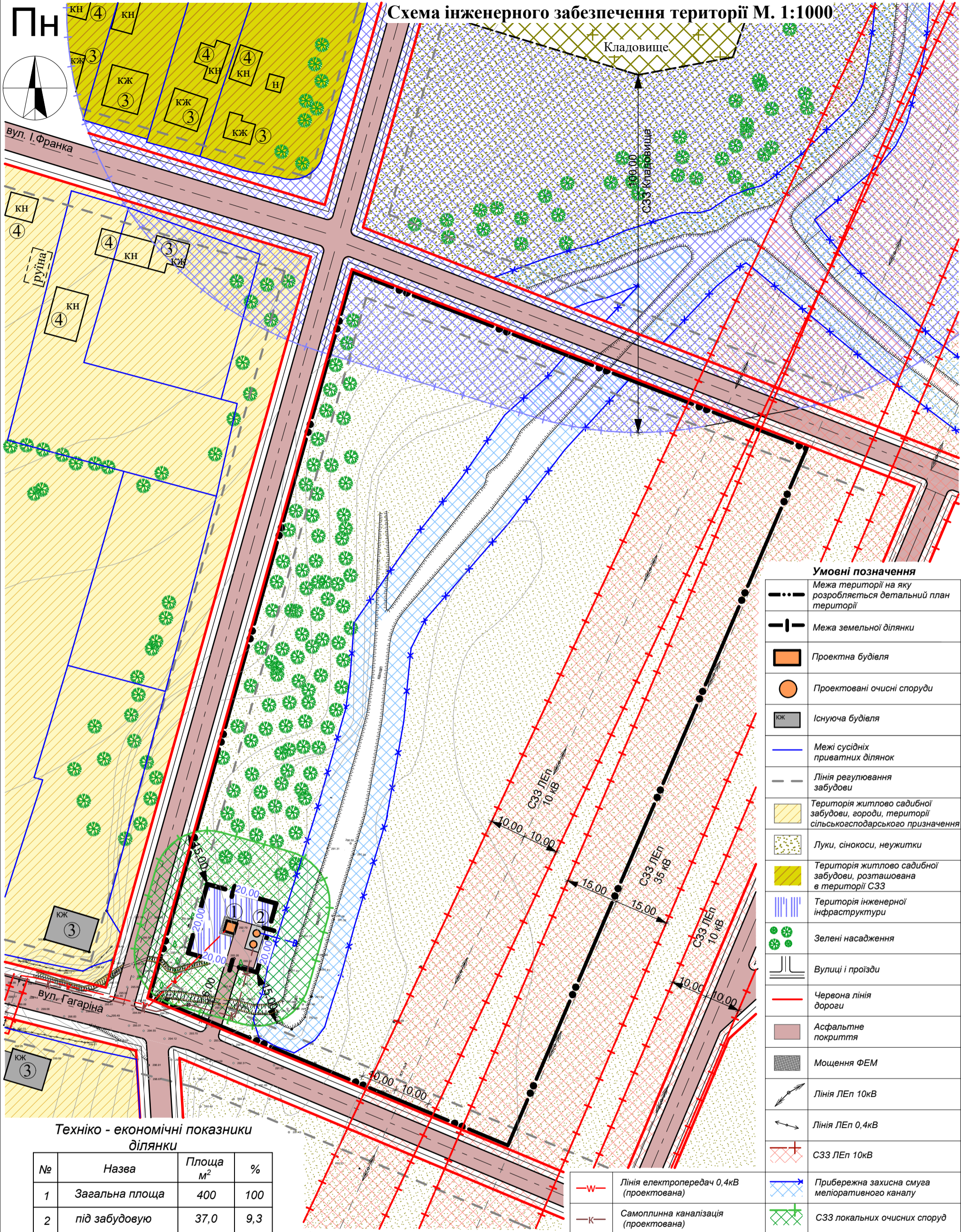
Номер на плані	Найменування	Примітка
1	Технічне приміщення	проект
2	Септики очисних споруд	проект
3	Індивідуальний житловий будинок	існуючий
4	Господарська будівля	існуюча

Примітка:  
1. Проектний план території розроблений за матеріалами топографічного знімання М:500, виконаного ФОП Кузнецова Г.І.

керівник	прізвище	підпис	дата
Керівник	Сойка Д.О.		
ГАП	Кравець А.В.		
Виконав	Кравець А.В.		
Норм.контр.	Сойка Д.О.		

005-23-ДПТ			
Замовник: Стрийська міська рада			
стадія	лист	листів	
ДПТ	4		
Схема транспортної мобільності та інфраструктури М. 1:1000		Фізична особа-підприємець Сойка Дарія Олегівна	

# Схема інженерного забезпечення території М. 1:1000



### Умовні позначення

	Межа території на яку розробляється детальний план території
	Межа земельної ділянки
	Проектна будівля
	Проектовані очисні споруди
	Існуюча будівля
	Межі сусідніх приватних ділянок
	Лінія регулювання забудови
	Територія житлово садибної забудови, городи, території сільськогосподарського призначення
	Луки, сінокоси, нежитки
	Територія житлово садибної забудови, розташована в території СЗЗ
	Територія інженерної інфраструктури
	Зелені насадження
	Вулиці і проїзди
	Червона лінія дороги
	Асфальтне покриття
	Моцнення ФЕМ
	Лінія ЛЕП 10кВ
	Лінія ЛЕП 0,4кВ
	СЗЗ ЛЕП 10кВ
	Лінія електропередач 0,4кВ (проектована)
	Прибережна захисна смуга меліоративного каналу
	Самоплнна каналізація (проектована)
	СЗЗ локальних очисних споруд
	Очищенні стоки
	СЗЗ кладовища

### Техніко - економічні показники ділянки

№	Назва	Площа м <sup>2</sup>	%
1	Загальна площа	400	100
2	під забудову	37,0	9,3
3	під моцненням	80,2	20,1
4	під озелененням	282,8	70,6

### Експлікація будівель:

Номер на плані	Найменування	Примітка
1	Технічне приміщення	проект
2	Септики очисних споруд	проект
3	Індивідуальний житловий будинок	існуючий
4	Господарська будівля	існуюча

Примітка:  
1. Проектний план території розроблений за матеріалами топографічного знімання М:500, виконаного ФОП Кузнецова Г.І.

керівник	прізвище	підпис	дата
Керівник	Сойка Д.О.		
ГАП	Кравець А.В.		
Виконав	Кравець А.В.		
Норм.контр.	Сойка Д.О.		

005-23-ДПТ

Замовник: Стрийська міська рада

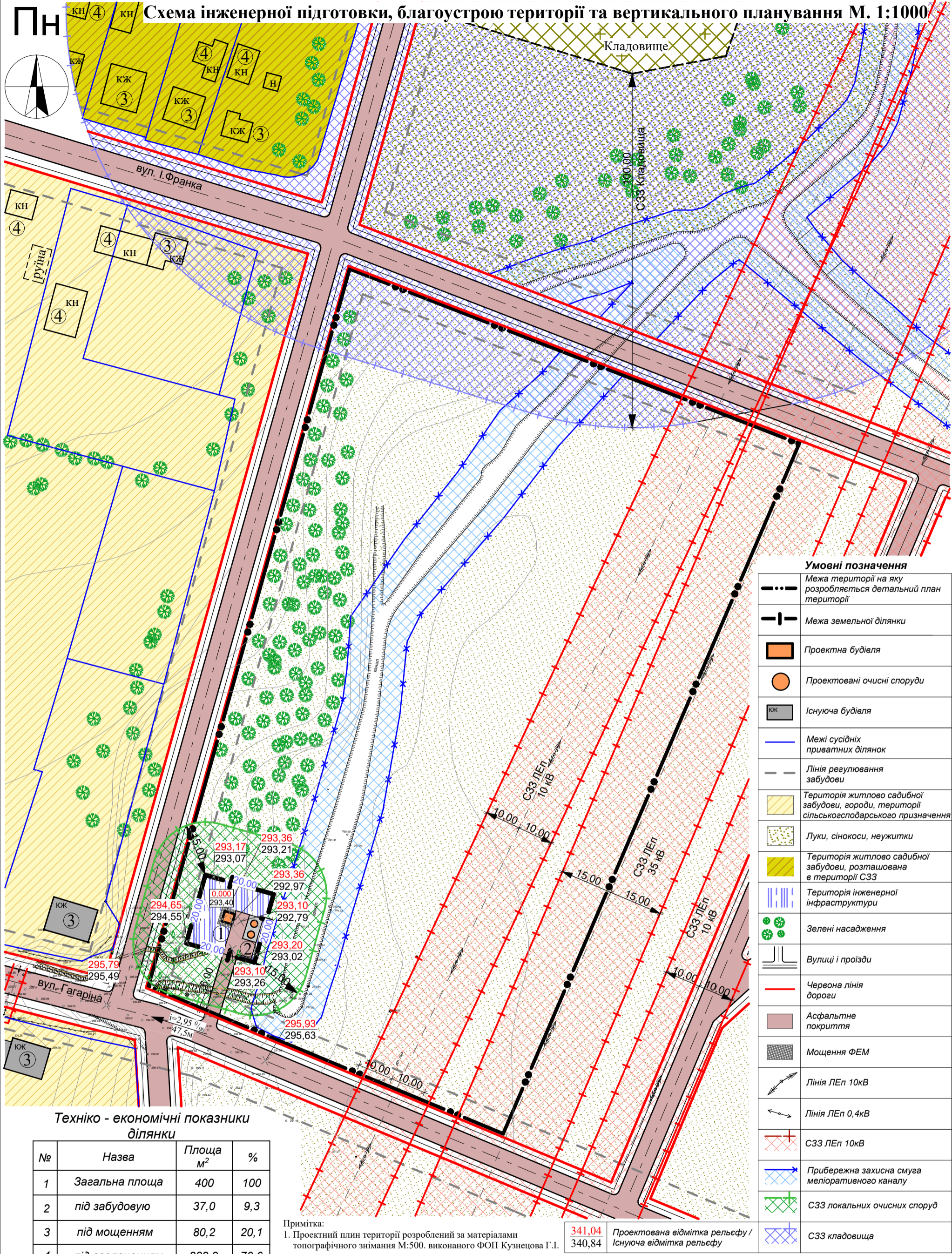
Детальний план території обмеженої вул. І.Франка, вул. Гагаріна, проїздом, ЛЕП 35кВ в с. Ланівка Стрийського району

Схема інженерного забезпечення території М. 1:1000

стадія	лист	листів
ДПТ	5	7
Фізична особа-підприємець		
Сойка Дарія Олегівна		

ПН

Схема інженерної підготовки, благоустрою території та вертикального планування М. 1:1000



Умовні позначення

- Межа території на яку розробляється детальний план території
- Межа земельної ділянки
- Проектна будівля
- Проектовані очисні споруди
- Існуюча будівля
- Межі сусідніх приватних ділянок
- Лінія регулювання забудови
- Територія житлово садибної забудови, городи, території сільськогосподарського призначення
- Луки, сінокоси, нежитки
- Територія житлово садибної забудови, розташована в території СЗЗ
- Територія інженерної інфраструктури
- Зелені насадження
- Вулиці і проїзди
- Червона лінія дороги
- Асфальтне покриття
- Мощення ФЕМ
- Лінія ЛЕП 10кВ
- Лінія ЛЕП 0,4кВ
- СЗЗ ЛЕП 10кВ
- Прибережна захисна смуга меліоративного каналу
- СЗЗ локальних очисних споруд
- СЗЗ кладовища

Техніко - економічні показники ділянки

№	Назва	Площа м <sup>2</sup>	%
1	Загальна площа	400	100
2	під забудову	37,0	9,3
3	під мощенням	80,2	20,1
4	під озелененням	282,8	70,6

Експлікація будівель:

Номер на плані	Найменування	Примітка
1	Технічне приміщення	проект
2	Септики очисних споруд	проект
3	Індивідуальний житловий будинок	існуючий
4	Господарська будівля	існуюча

Примітка:  
1. Проектний план території розроблений за матеріалами топографічного знімання М:500, виконаного ФОП Кузнецова Г.І.

341,04  
340,84  
Проектована відмітка рельєфу / Існуюча відмітка рельєфу

005-23-ДПТ

Замовник: Стрийська міська рада

Керівник	прізвище	підпис	дата
Сойка Д.О.			
ГАП	Кравець А.В.		
Виконав	Кравець А.В.		
Норм.контр.	Сойка Д.О.		

Детальний план території обмеженої вул. І.Франка, вул. Гагаріна, проїздом, ЛЕП 35кВ в с. Ланівка Стрийського району

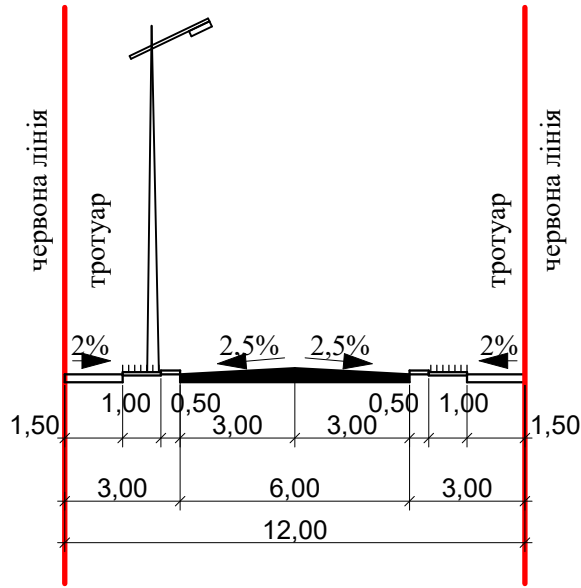
Схема інженерної підготовки, благоустрою території та вертикального планування М. 1:1000

стадія	лист	листів
ДПТ	6	7

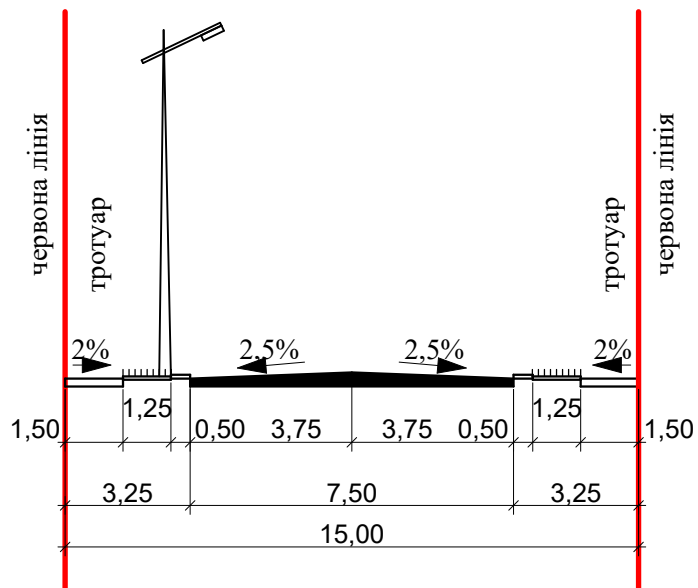
Фізична особа-підприємець  
Сойка Дарія Олегівна

# Кресленням поперечного профілю вулиць М. 1:1000

Поперечний профіль вулиць:  
вул. І.Франка, вул. Гагаріна, проїзд



Поперечний профіль вулиць:  
вул. І.Франка, вул. Гагаріна



				005-23-ДПТ			
				Замовник: Стрийська міська рада			
	прізвище	підпис	дата	Детальний план території обмеженої вул. І.Франка, вул. Гагаріна, проїздом, ЛЕП 35кВ в с. Ланівка Стрийського району	стадія	лист	листів
Керівник	Сойка Д.О.				ДПТ	7	7
ГАП	Кравець А.В.						
Виконав	Кравець А.В.						
Норм.контр.	Сойка Д.О.			Кресленням поперечного профілю вулиць М. 1:200	Фізична особа-підприємець Сойка Дарія Олегівна		