





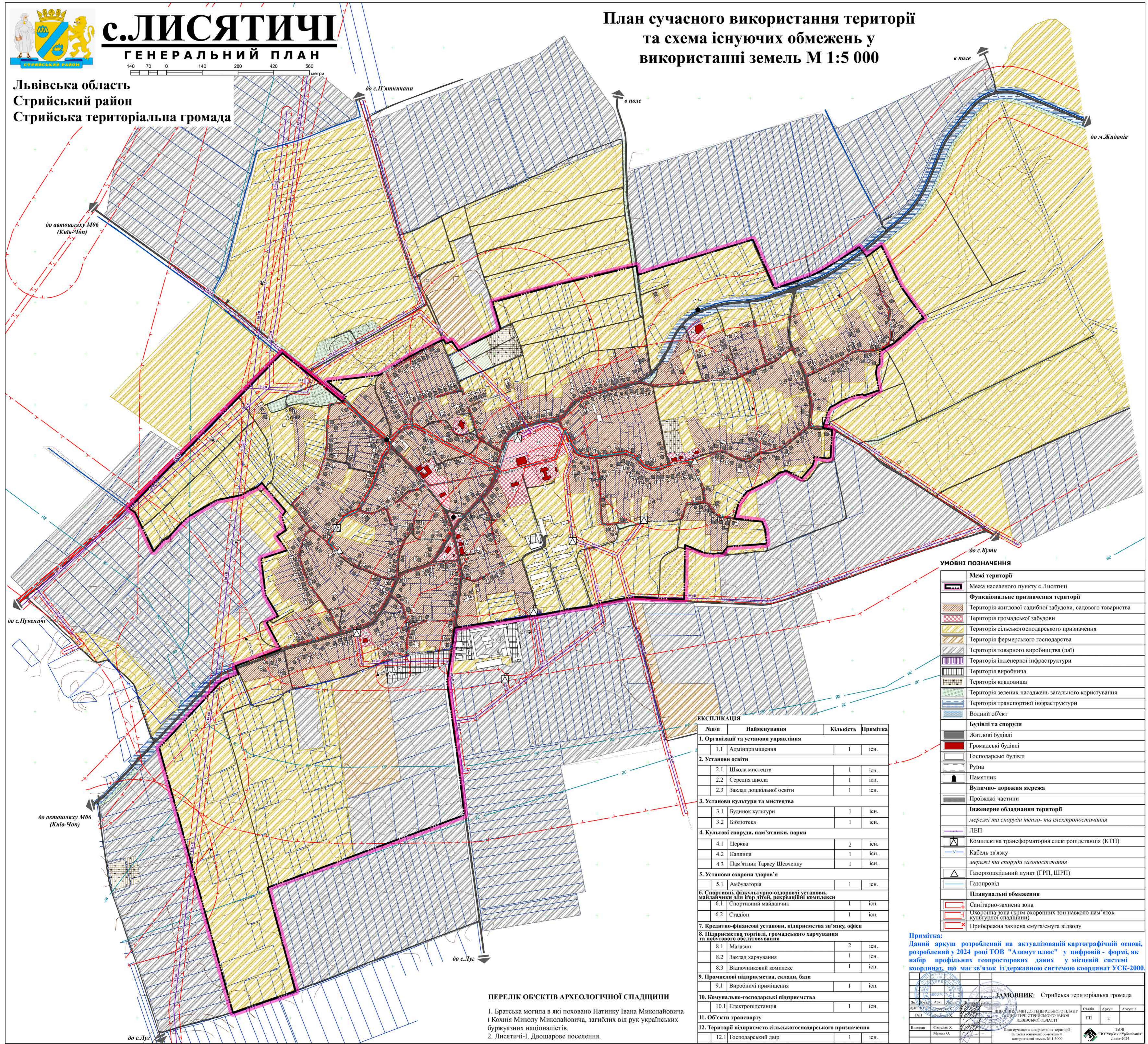
# с.ЛИСЯТИЧІ

## ГЕНЕРАЛЬНИЙ ПЛАН

140 70 0 140 280 420 560 метри

### План сучасного використання території та схема існуючих обмежень у використанні земель М 1:5 000

Львівська область  
Стрийський район  
Стрийська територіальна громада



#### УМОВНІ ПОЗНАЧЕННЯ

Межі території	
	Межа населеного пункту с.Лисятичі
Функціональне призначення території	
	Територія житлової садибної забудови, садового товариства
	Територія громадської забудови
	Територія сільськогосподарського призначення
	Територія фермерського господарства
	Територія товарного виробництва (па)
	Територія інженерної інфраструктури
	Територія виробнича
	Територія кладовища
	Територія зелених насаджень загального користування
	Територія транспортної інфраструктури
	Водний об'єкт
Будівлі та споруди	
	Житлові будівлі
	Громадські будівлі
	Господарські будівлі
	Руїна
	Пам'ятник
Вулично-дорожня мережа	
	Пройжджі частини
Інженерне обладнання території	
мережі та споруди тепло- та електропостачання	
	ЛЕП
	Комплектна трансформаторна електростанція (КТРЕ)
	Кабель зв'язку
мережі та споруди газопостачання	
	Газорозподільний пункт (ГРП, ШРП)
	Газопровід
Планувальні обмеження	
	Санітарно-захисна зона
	Охоронна зона (крім охоронних зон навколо пам'яток культурної спадщини)
	Прибережна захисна смуга/смуга відводу

#### ЕКСПЛІКАЦІЯ

№п/п	Найменування	Кількість	Примітка
<b>1. Організації та установи управління</b>			
1.1	Адмінприміщення	1	існ.
<b>2. Установи освіти</b>			
2.1	Школа мистецтв	1	існ.
2.2	Середня школа	1	існ.
2.3	Заклад дошкільної освіти	1	існ.
<b>3. Установи культури та мистецтва</b>			
3.1	Будинок культури	1	існ.
3.2	Бібліотека	1	існ.
<b>4. Культурні споруди, пам'ятники, парки</b>			
4.1	Церква	2	існ.
4.2	Каплиця	1	існ.
4.3	Пам'ятник Тарасу Шевченку	1	існ.
<b>5. Установи охорони здоров'я</b>			
5.1	Амбулаторія	1	існ.
<b>6. Спортивні, фізкультурно-оздоровчі установи, майданчики для ігор дітей, рекреаційні комплекси</b>			
6.1	Спортивний майданчик	1	існ.
6.2	Стадіон	1	існ.
<b>7. Кредитно-фінансові установи, підприємства зв'язку, офіси</b>			
<b>8. Підприємства торгівлі, громадського харчування та побутового обслуговування</b>			
8.1	Магазин	2	існ.
8.2	Заклад харчування	1	існ.
8.3	Відпочинковий комплекс	1	існ.
<b>9. Промислові підприємства, склади, бази</b>			
9.1	Виробничі приміщення	1	існ.
<b>10. Комунально-господарські підприємства</b>			
10.1	Електростанція	1	існ.
<b>11. Об'єкти транспорту</b>			
<b>12. Території підприємств сільськогосподарського призначення</b>			
12.1	Господарський двір	1	існ.

#### ПЕРЕЛІК ОБ'ЄКТІВ АРХЕОЛОГІЧНОЇ СПАДЩИНИ

- Братська могила в якій поховано Натинку Івана Миколайовича і Кохня Миколу Миколайовича, загиблих від рук українських буржуазних націоналістів.
- Лисятичі-І. Двошарове поселення.

**Примітка:** Даний аркуш розроблений на актуалізованій картографічній основі, розроблений у 2024 році ТОВ "Азимут плюс" у цифровій - формі, як набір профільних геосторових даних у місцевій системі координат, що має зв'язок із державною системою координат УСК-2000.

ЗАМОВНИК: Стрийська територіальна громада

ІНЖЕНЕРСТВО ДО ГЕНЕРАЛЬНОГО ПЛАНУ с. ЛИСЯТИЧІ СТРИЙСЬКОГО РАЙОНУ ЛЬВІВСЬКОЇ ОБЛАСТІ

Підпис: [Signature]

Фірма: [Firma]

Місце: [Місце]

Дата: [Дата]

Страна: Україна

Архив: 2

Архив: 2

ГП: 2

ТОВ "Азимут плюс"

Підприємство з сфери економіки, яке виконує роботи з використання земель М 1:5000

Львів-2024



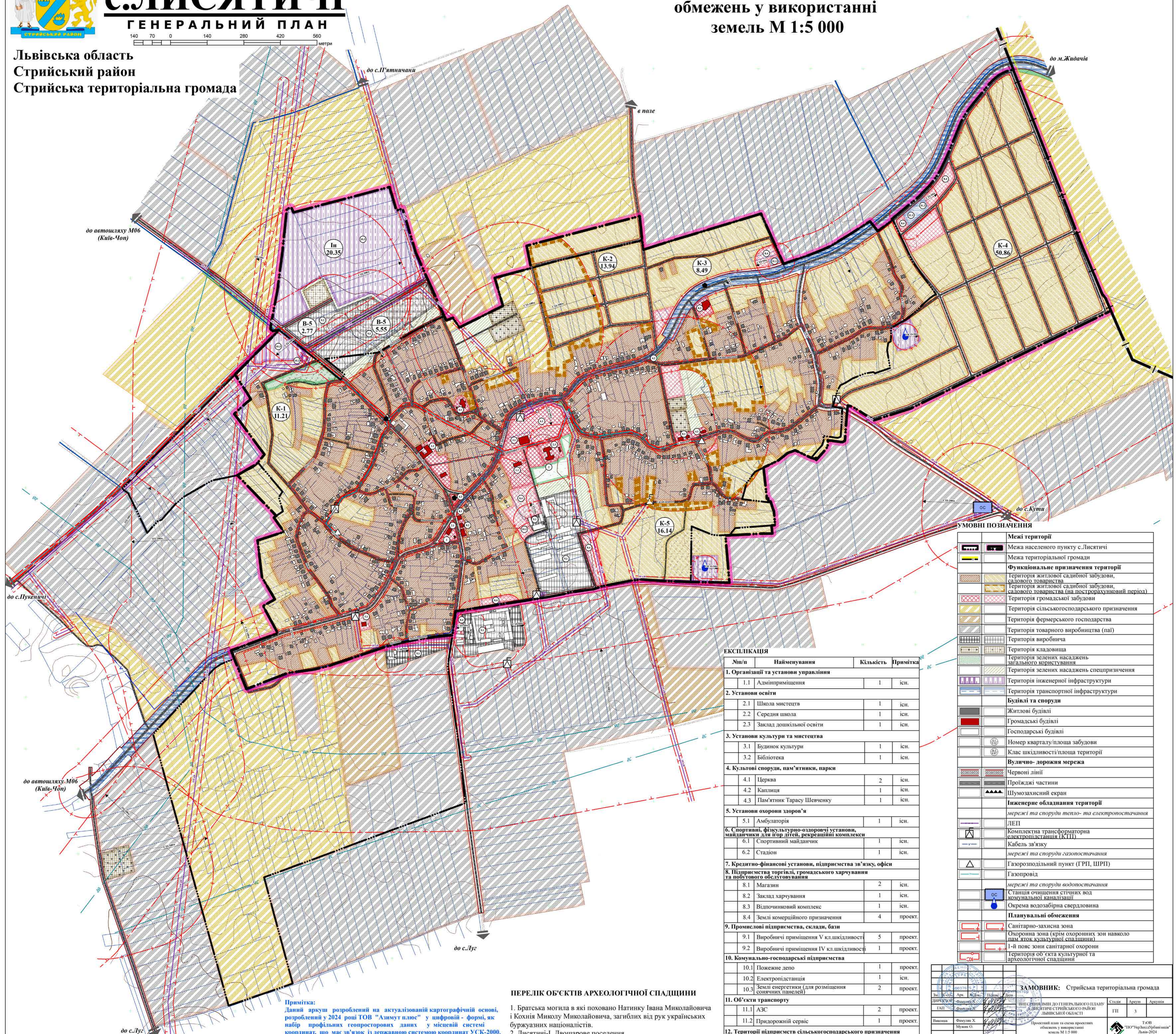
# с.ЛИСЯТИЧІ

## ГЕНЕРАЛЬНИЙ ПЛАН

140 70 0 140 280 420 560 метри

# Проектний план та схема проектних обмежень у використанні земель М 1:5 000

Львівська область  
Стрийський район  
Стрийська територіальна громада



**УМОВНІ ПОЗНАЧЕННЯ**

Межі територій	
	Межа населеного пункту с.Лисятичі
	Межа територіальної громади
Функціональне призначення територій	
	Територія житлової садибної забудови, садового товариства
	Територія житлової садибної забудови, садового товариства (на пострестрауковий період)
	Територія сільськогосподарського призначення
	Територія фермерського господарства
	Територія товарного виробництва (па)
	Територія виробнича
	Територія кладовища
	Територія зелених насаджень загального користування
	Територія зелених насаджень спецпризначення
	Територія інженерної інфраструктури
	Територія транспортної інфраструктури
Будівлі та споруди	
	Житлові будівлі
	Громадські будівлі
	Господарські будівлі
	Номер кварталу/площа забудови
	Клас шкідливості/площа території
Вулично-дорожня мережа	
	Червоні лінії
	Проежджі частини
	Шумозахисний екран
Інженерне обладнання територій	
	мережі та споруди тепло- та електропостачання
	ЛЕПА
	Комплексна трансформаторна електростанція (КТЕС)
	Кабель зв'язку
	мережі та споруди газопостачання
	Газорозподільний пункт (ГРП, ШРП)
	Газопровід
	мережі та споруди водопостачання
	Станція очищення стічних вод комунальної каналізації
	Окрема водозабірна свердловина
Планувальні обмеження	
	Санітарно-захисна зона
	Охоронна зона (крім охоронних зон навколо пам'яток культурної спадщини)
	1-й пояс зони санітарної охорони
	Територія об'єкта культурної та археологічної спадщини

**ЕКСПЛІКАЦІЯ**

№п/п	Найменування	Кількість	Примітка
<b>1. Організації та установи управління</b>			
1.1	Адмінприміщення	1	існ.
<b>2. Установи освіти</b>			
2.1	Школа мистецтв	1	існ.
2.2	Середня школа	1	існ.
2.3	Заклад дошкільної освіти	1	існ.
<b>3. Установи культури та мистецтва</b>			
3.1	Будинок культури	1	існ.
3.2	Бібліотека	1	існ.
<b>4. Культові споруди, пам'ятники, парки</b>			
4.1	Церква	2	існ.
4.2	Каплиця	1	існ.
4.3	Пам'ятник Тарасу Шевченку	1	існ.
<b>5. Установи охорони здоров'я</b>			
5.1	Амбулаторія	1	існ.
<b>6. Спортивні, фізкультурно-оздоровчі установи, майданчики для ігор дітей, рекреаційні комплекси</b>			
6.1	Спортивний майданчик	1	існ.
6.2	Стадіон	1	існ.
<b>7. Кредитно-фінансові установи, підприємства зв'язку, офіси</b>			
<b>8. Підприємства торгівлі, громадського харчування та побутового обслуговування</b>			
8.1	Магазин	2	існ.
8.2	Заклад харчування	1	існ.
8.3	Відпочинковий комплекс	1	існ.
8.4	Землі комерційного призначення	4	проект.
<b>9. Промислові підприємства, склади, бази</b>			
9.1	Виробничі приміщення V кл.шкідливості	5	проект.
9.2	Виробничі приміщення IV кл.шкідливості	1	проект.
<b>10. Комунально-господарські підприємства</b>			
10.1	Пожежне депо	1	проект.
10.2	Електростанція	1	існ.
10.3	Землі енергетики (для розміщення сонячних панелей)	2	проект.
<b>11. Об'єкти транспорту</b>			
11.1	АЗС	2	проект.
11.2	Придорожній сервіс	1	проект.
<b>12. Території підприємств сільськогосподарського призначення</b>			

**ПЕРЕЛІК ОБ'ЄКТІВ АРХЕОЛОГІЧНОЇ СПАДЩИНИ**

- Братська могила в якій поховано Натинку Івана Миколайовича і Кохнія Миколу Миколайовича, загиблих від рук українських буржуазних націоналістів.
- Лисятичі-І. Двошарове поселення.

**Примітка:** Даний аркуш розроблений на актуалізованій картографічній основі, розроблений у 2024 році ТОВ "Азимут плюс" у цифровій - формі, як набір профільних геопросторових даних у місцевій системі координат, що має зв'язок із державною системою координат УСК-2000.

**ЗАМОВНИК:** Стрийська територіальна громада

ІНЖЕНЕРНИЙ БЮРО З ГЕНЕРАЛЬНОГО ПЛАНУ С. ЛИСЯТИЧІ СТРИЙСЬКОГО РАЙОНУ ЛЬВІВСЬКОЇ ОБЛАСТІ

Проектний план та схема проектних обмежень у використанні земель М 1:5 000

Т.О.В. "ІГО" Україна Львів 2024

Львівська область  
Стрийський район  
Стрийська територіальна громада

Види функціонального призначення відповідно до Класифікатора видів функціонального призначення територій та їх співвідношення з видами цільового призначення земельних ділянок

Код класифікаційної території	Код виду функціонального призначення території	Код виду цільового призначення земельних ділянок	Назва виду функціонального призначення території	Назва виду цільового призначення земельних ділянок
10102.0	10102.0	02.00	Територія житлової садибної забудови	02.00
10201.1	10201.1	03.00	Територія адміністративно-управлінських закладів	03.00
10202.0	10202.0	04.00	Територія закладів освіти	04.00
10203.0	10203.0	05.00	Територія закладів охорони здоров'я та соціального захисту	05.00
10204.0	10204.0	06.00	Територія закладів культури, спорту та дозвілля	06.00
10204.2	10204.2	06.01	Територія культурних закладів	06.01
10204.3	10204.3	06.02	Територія спортивних закладів	06.02
10205.0	10205.0	07.00	Територія закладів торгівлі, громадського харчування та побутового обслуговування	07.00
10205.2	10205.2	07.02	Територія закладів побутового обслуговування	07.02
10205.3	10205.3	07.03	Територія закладів торгівлі	07.03
40301.0	40301.0	11.00	Зелені насадження загального користування	11.00
40302.0	40302.0	11.01	Зелені насадження спеціального призначення	11.01

**УМОВНІ ПОЗНАЧЕННЯ (функціональне зонування):**

Код	Назва
10102.0	Територія житлової садибної забудови
10201.1	Територія адміністративно-управлінських закладів
10202.0	Територія закладів освіти
10203.0	Територія закладів охорони здоров'я та соціального захисту
10204.0	Територія закладів культури, спорту та дозвілля
10204.2	Територія культурних закладів
10204.3	Територія спортивних закладів
10205.0	Територія закладів торгівлі, громадського харчування та побутового обслуговування
10205.2	Територія закладів побутового обслуговування
10205.3	Територія закладів торгівлі
40301.0	Зелені насадження загального користування
40302.0	Зелені насадження спеціального призначення

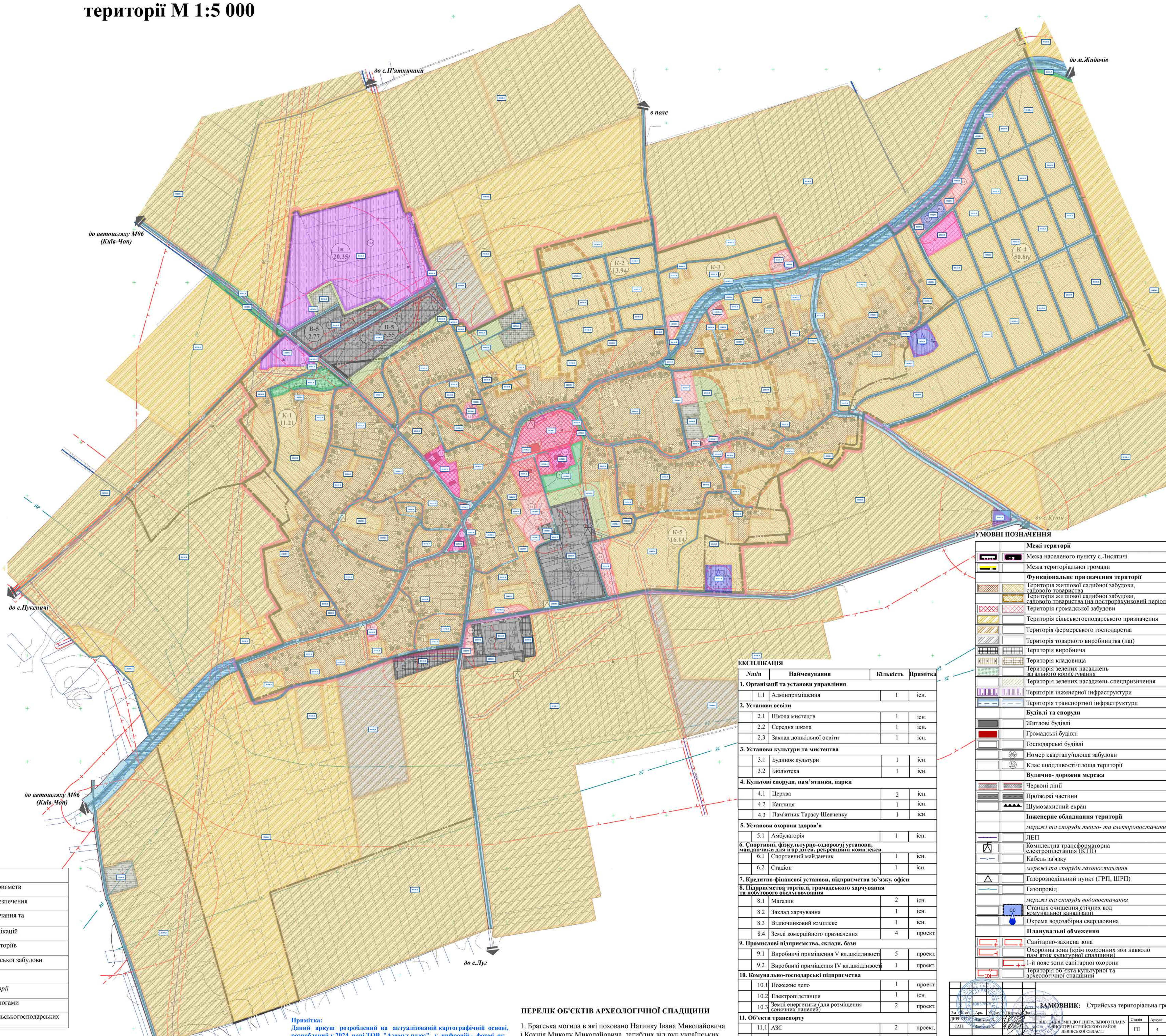
**Виробничі території**

20100.0	Територія промислових підприємств
20501.0	Територія об'єктів енергозабезпечення
20502.0	Територія об'єктів водопостачання та водовідведення
20503.0	Територія об'єктів телекомунікацій
20506.0	Територія кладовищ та крематоріїв
20600.0	Територія транспортно-складської забудови
20606.0	Територія вулиць та доріг
30100.0	Територія під ріллею та перелогами
30400.0	Територія для розміщення сільськогосподарських будівель і дворів

**Примітка:**  
Даний аркуш розроблений на актуалізованій картографічній основі, розроблений у 2024 році ТОВ "Азимут плюс" у цифровій формі, як набір профільних геопортальних даних у місцевій системі координат, що має зв'язок із державною системою координат УСК-2000.

**ПЕРЕЛІК ОБ'ЄКТІВ АРХЕОЛОГІЧНОЇ СПАДЩИНИ**

- Братська могила в якій поховано Натинку Івана Михайловича і Кохня Миколу Михайловича, загиблих від рук українських буржуазних націоналістів.
- Лисятич-І. Двошарове поселення.



**ЕКСПЛІКАЦІЯ**

№п/п	Найменування	Кількість	Примітка
<b>1. Організації та установи управління</b>			
1.1	Адміні приміщення	1	існ.
<b>2. Установи освіти</b>			
2.1	Школа місцевість	1	існ.
2.2	Середня школа	1	існ.
2.3	Заклад дошкільної освіти	1	існ.
<b>3. Установи культури та місцевостя</b>			
3.1	Будинок культури	1	існ.
3.2	Бібліотека	1	існ.
<b>4. Култові споруди, пам'ятники, парки</b>			
4.1	Церква	2	існ.
4.2	Каплиця	1	існ.
4.3	Пам'ятник Тарасу Шевченку	1	існ.
<b>5. Установи охорони здоров'я</b>			
5.1	Амбулаторія	1	існ.
<b>6. Спортивні, фізкультурно-оздоровчі установи, майданчики для ігор дітей, рекреаційні комплекси</b>			
6.1	Спортивний майданчик	1	існ.
6.2	Стадіон	1	існ.
<b>7. Кредитно-фінансові установи, підприємства зв'язку, офіси та побутового обслуговування</b>			
8.1	Магазин	2	існ.
8.2	Заклад харчування	1	існ.
8.3	Відпочинковий комплекс	1	існ.
8.4	Землі комерційного призначення	4	проект.
<b>9. Промислові підприємства, склади, бази</b>			
9.1	Виробничі приміщення V кл.шкідливості	5	проект.
9.2	Виробничі приміщення IV кл.шкідливості	1	проект.
<b>10. Комунально-господарські підприємства</b>			
10.1	Пожежне депо	1	проект.
10.2	Електропідстанція	1	існ.
10.3	Землі енергетики (для розміщення сонячних панелей)	2	проект.
<b>11. Об'єкти транспорту</b>			
11.1	АЗС	2	проект.
11.2	Придорожній сервіс	1	проект.
<b>12. Території підприємств сільськогосподарського призначення</b>			

**УМОВНІ ПОЗНАЧЕННЯ**

	Межі території
	Межа територіальної громади
<b>Функціональне призначення території</b>	
	Територія житлової садибної забудови, садибного товариства
	Територія житлової садибної забудови, садибного товариства (на пострадянський період)
	Територія громадської забудови
	Територія сільськогосподарського призначення
	Територія фермерського господарства
	Територія товарного виробництва (пай)
	Територія виробнича
	Територія кладовища
	Територія зелених насаджень загального користування
	Територія зелених насаджень спеціального призначення
	Територія інженерної інфраструктури
	Територія транспортної інфраструктури
<b>Будівлі та споруди</b>	
	Житлові будівлі
	Громадські будівлі
	Господарські будівлі
	Номер квартири/площа забудови
	Клас шкідливості/площа території
<b>Вулично-дорожня мережа</b>	
	Червоні лінії
	Пройжджі частини
	Шумозахисний екран
<b>Інженерне обладнання території</b>	
	мережі та споруди тепло- та електропостачання
	ЛЕП
	Комплексна трансформаторна електропідстанція (КТП)
	Кабель зв'язку
	мережі та споруди газопостачання
	Газорозподільний пункт (ГРП, ШРП)
	Газопровід
	мережі та споруди водостачання
	Станція очищення стічних вод комунальної заповідності
	Окрема водозабірня свердловина
<b>Планувальні обмеження</b>	
	Санітарно-захисна зона
	Охоронна зона (крім охоронних зон навколо пам'яток культурної спадщини)
	1-й пояс зони санітарної охорони
	Територія об'єкта культурної та археологічної спадщини

**ЗАМОВНИК:** Стрийська територіальна громада

ІТІ 4

Листопад 2024



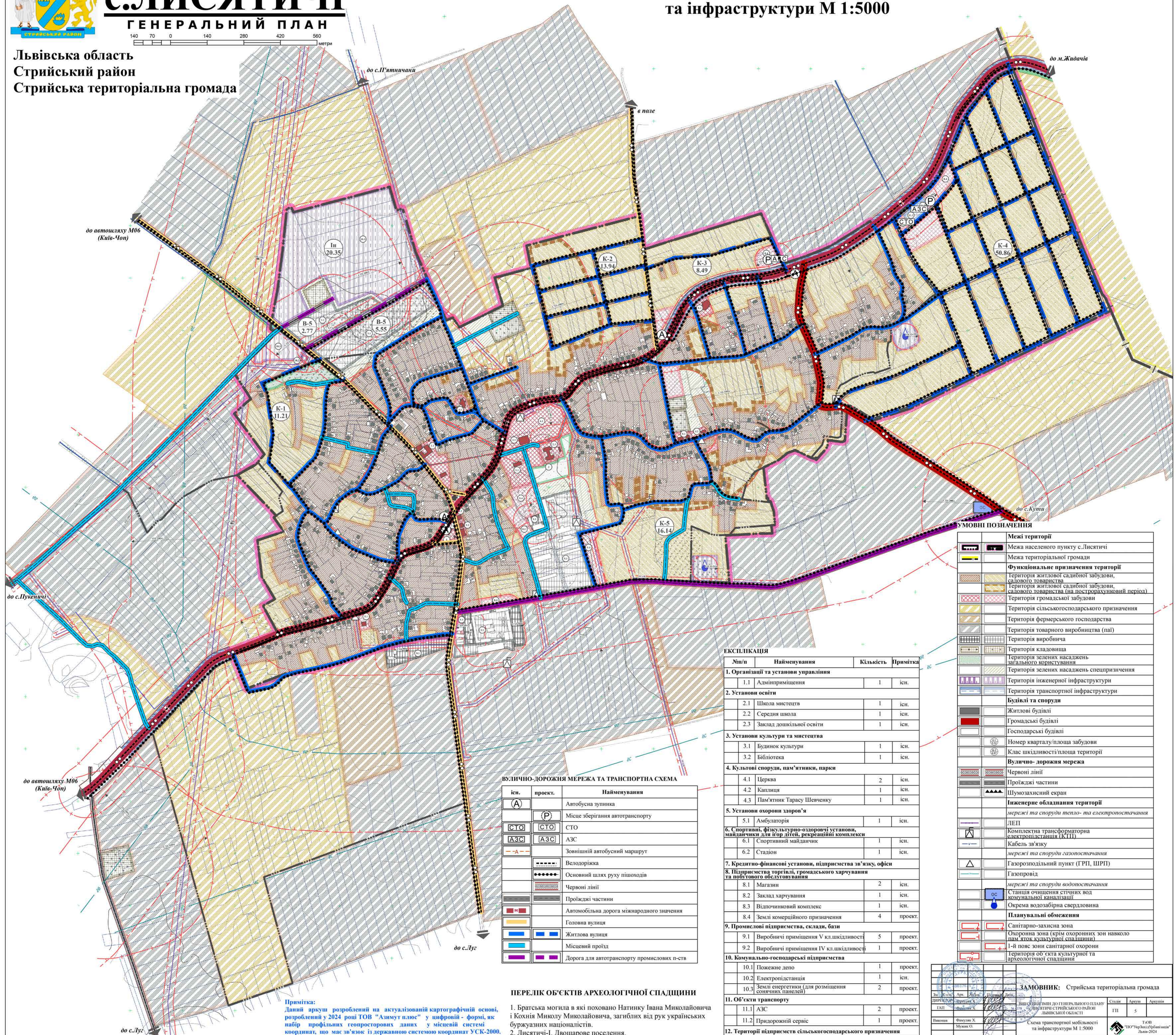
# с.ЛИСЯТИЧІ

ГЕНЕРАЛЬНИЙ ПЛАН



## Схема транспортної мобільності та інфраструктури М 1:5000

Львівська область  
Стрийський район  
Стрийська територіальна громада



**УМОВНІ ПОЗНАЧЕННЯ**

	Межі територій
	Межа населеного пункту с.Лисятичі
	Межа територіальної громади
<b>Функціональне призначення територій</b>	
	Територія житлової садибно-забудови, садового товариства
	Територія житлової садибно-забудови, садового товариства (на пострадянський період)
	Територія громадської забудови
	Територія сільськогосподарського призначення
	Територія фермерського господарства
	Територія товарного виробництва (па)
	Територія виробнича
	Територія кладовища
	Територія зелених насаджень загального користування
	Територія зелених насаджень спецпризначення
	Територія інженерної інфраструктури
	Територія транспортної інфраструктури
<b>Будівлі та споруди</b>	
	Житлові будівлі
	Громадські будівлі
	Господарські будівлі
	Номер кварталу/площа забудови
	Клас шкідливості/площа території
<b>Вулично-дорожня мережа</b>	
	Червоні лінії
	Пройжді частини
	Шумозахисний екран
<b>Інженерне обладнання території</b>	
	мережі та споруди тепло- та електропостачання
	ЛЕП
	Комплекси трансформаторна електропідстанція (КТП)
	Кабель зв'язку
	мережі та споруди газопостачання
	Газорозподільний пункт (ГРП, ШРП)
	Газопровід
	мережі та споруди водопостачання
	Станція очищення стічних вод комунальної каналізації
	Окрема водозабірні свердловина
	Газопровід
<b>Планувальні обмеження</b>	
	Санітарно-захисна зона
	Охоронна зона (крім охоронних зон навколо пам'яток культурної спадщини)
	1-й пояс зони санітарної охорони
	Територія об'єкта культурної та археологічної спадщини

**ЕКСПЛІКАЦІЯ**

№п/п	Найменування	Кількість	Примітка
<b>1. Організації та установи управління</b>			
1.1	Адмінприміщення	1	існ.
<b>2. Установи освіти</b>			
2.1	Школа місцевств	1	існ.
2.2	Середня школа	1	існ.
2.3	Заклад дошкільної освіти	1	існ.
<b>3. Установи культури та мистецтва</b>			
3.1	Будинок культури	1	існ.
3.2	Бібліотека	1	існ.
<b>4. Культурні споруди, пам'ятники, парки</b>			
4.1	Церква	2	існ.
4.2	Каплиця	1	існ.
4.3	Пам'ятник Тарасу Шевченку	1	існ.
<b>5. Установи охорони здоров'я</b>			
5.1	Амбулаторія	1	існ.
<b>6. Спортивні, фізкультурно-оздоровчі установи, майданчики для ігор дітей, рекреаційні комплекси</b>			
6.1	Спортивний майданчик	1	існ.
6.2	Стадіон	1	існ.
<b>7. Кредитно-фінансові установи, підприємства зв'язку, офіси</b>			
<b>8. Підприємства торгівлі, громадського харчування та побутового обслуговування</b>			
8.1	Магазин	2	існ.
8.2	Заклад харчування	1	існ.
8.3	Відпочинковий комплекс	1	існ.
8.4	Землі комерційного призначення	4	проект.
<b>9. Промислові підприємства, склади, бази</b>			
9.1	Виробничі приміщення V кл.шкідливості	5	проект.
9.2	Виробничі приміщення IV кл.шкідливості	1	проект.
<b>10. Комунально-господарські підприємства</b>			
10.1	Пожежне депо	1	проект.
10.2	Електропідстанція	1	існ.
10.3	Землі енергетики (для розміщення сонячних панелей)	2	проект.
<b>11. Об'єкти транспорту</b>			
11.1	АЗС	2	проект.
11.2	Придорожній сервіс	1	проект.
<b>12. Території підприємств сільськогосподарського призначення</b>			

**ВУЛИЧНО-ДОРОЖНЯ МЕРЕЖА ТА ТРАНСПОРТНА СХЕМА**

існ.	проект.	Найменування
(А)	(P)	Автобусна зупинка
(СТО)	(СТО)	Місце зберігання автотранспорту
(АЗС)	(АЗС)	АЗС
-А-	-А-	Зовнішній автобусний маршрут
		Велодоріжка
		Основний шлях руху пішоходів
		Червоні лінії
		Пройжді частини
		Автомобільна дорога міжнародного значення
		Головна вулиця
		Житлова вулиця
		Місцевий проїзд
		Дорога для автотранспорту промислових п-ств

**ПЕРЕЛІК ОБ'ЄКТІВ АРХЕОЛОГІЧНОЇ СПАДЩИНИ**

- Братська могила в якій поховано Натинку Івана Миколайовича і Кохнія Миколу Миколайовича, загиблих від рук українських буржуазних націоналістів.
- Лисятичі-І. Двошарове поселення.

**Примітка:** Даний аркуш розроблений на актуалізованій картографічній основі, розроблений у 2024 році ТОВ "Азимут плюс" у цифровій - формі, як набір профільних геопросторних даних у місцевій системі координат, що має зв'язок із державною системою координат УСК-2000.

**ЗАМОВНИК:** Стрийська територіальна громада

Схема транспортної мобільності та інфраструктури М 1:5000

ТОВ "Азимут плюс" Листопад 2024



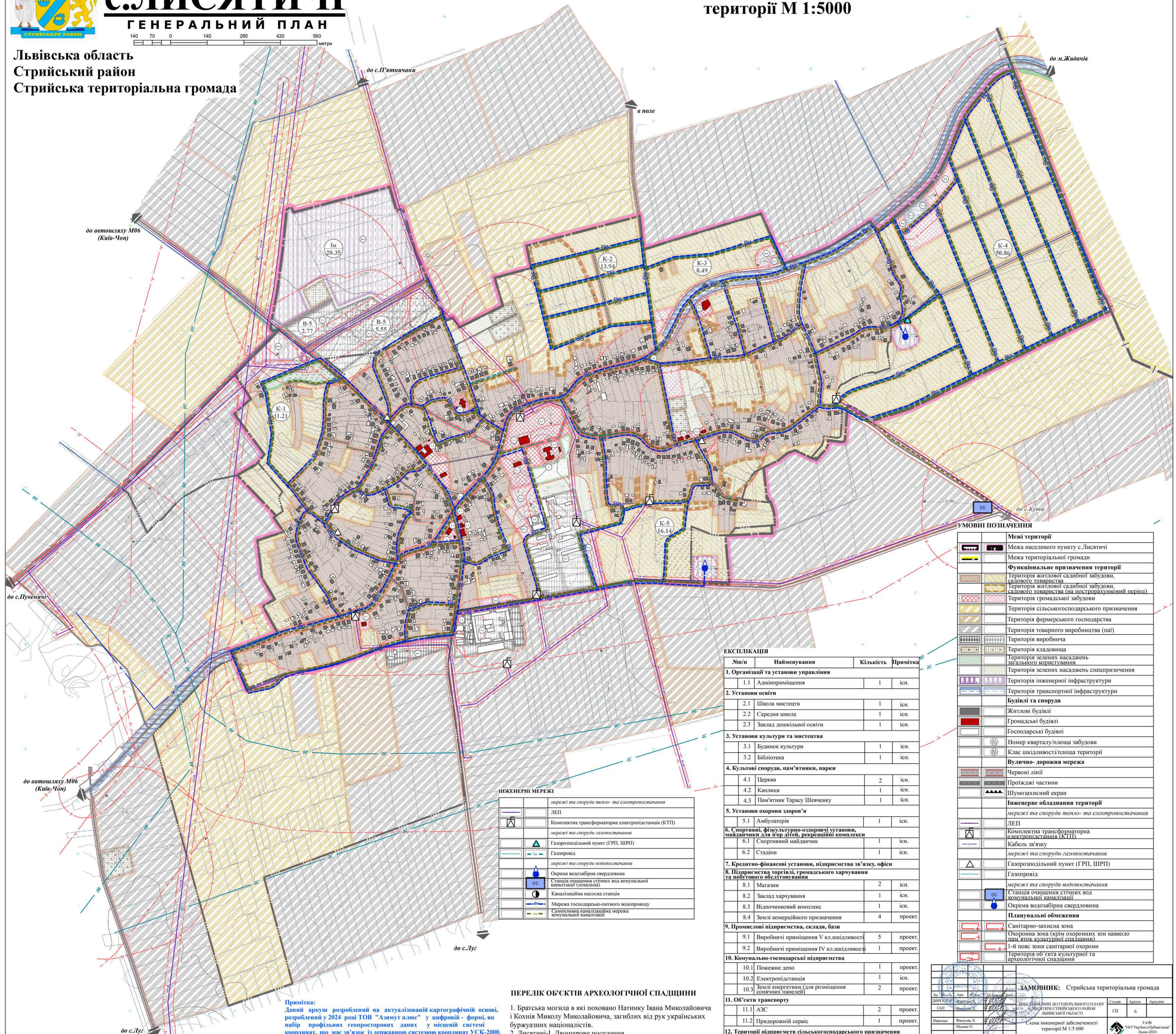
# с.ЛИСЯТИЧІ

## ГЕНЕРАЛЬНИЙ ПЛАН

140 70 0 140 280 420 560 метри

# Схема інженерної забезпеченості території М 1:5000

Львівська область  
Стрийський район  
Стрийська територіальна громада



**ІНЖЕНЕРНІ МЕРЕЖІ**

	мережі та споруди тепло- та електропостачання
	ЛЕПС
	Комплексна трансформаторна електростанція (КТРЕ)
	мережі та споруди газопостачання
	Газорозподільний пункт (ГРП, ШРП)
	Газопровід
	мережі та споруди водопостачання
	Окрема водозабірня свердловина
	Станція очищення стічних вод комунальної каналізації (СОСВ)
	Каналізаційна насосна станція
	Мережа господарсько-питного водопроводу
	Самовпливна каналізаційна мережа комунальної каналізації

**ЕКСПЛІКАЦІЯ**

№п/п	Найменування	Кількість	Примітка
<b>1. Організації та установи управління</b>			
1.1	Адмінприміщення	1	існ.
<b>2. Установи освіти</b>			
2.1	Школа мистецтв	1	існ.
2.2	Середня школа	1	існ.
2.3	Заклад дошкільної освіти	1	існ.
<b>3. Установи культури та мистецтва</b>			
3.1	Будинок культури	1	існ.
3.2	Бібліотека	1	існ.
<b>4. Культові споруди, пам'ятники, парки</b>			
4.1	Церква	2	існ.
4.2	Каплиця	1	існ.
4.3	Пам'ятник Тарасу Шевченку	1	існ.
<b>5. Установи охорони здоров'я</b>			
5.1	Амбулаторія	1	існ.
<b>6. Спортивні, фізкультурно-оздоровчі установи, майданчики для дітей, рекреаційні комплекси</b>			
6.1	Спортивний майданчик	1	існ.
6.2	Стадіон	1	існ.
<b>7. Кредитно-фінансові установи, підприємства зв'язку, офіси</b>			
<b>8. Підприємства торгівлі, громадського харчування та побутового обслуговування</b>			
8.1	Магазин	2	існ.
8.2	Заклад харчування	1	існ.
8.3	Відпочинковий комплекс	1	існ.
8.4	Землі комерційного призначення	4	проект.
<b>9. Промислові підприємства, склади, бази</b>			
9.1	Виробничі приміщення V кл.шкідливості	5	проект.
9.2	Виробничі приміщення IV кл.шкідливості	1	проект.
<b>10. Комунально-господарські підприємства</b>			
10.1	Пожежне депо	1	проект.
10.2	Електростанція	1	існ.
10.3	Землі енергетики (для розміщення сонячних панелей)	2	проект.
<b>11. Об'єкти транспорту</b>			
11.1	АЗС	2	проект.
11.2	Придорожній сервіс	1	проект.
<b>12. Території підприємств сільськогосподарського призначення</b>			

**УМОВНІ ПОЗНАЧЕННЯ**

	Межі території населеного пункту с.Лисятичі
	Межа територіальної громади
<b>Функціональне призначення території</b>	
	Територія житлової садибної забудови, садового товариства
	Територія житлової садибної забудови, садового товариства (на пострестрауковий період)
	Територія громадської забудови
	Територія сільськогосподарського призначення
	Територія фермерського господарства
	Територія товарного виробництва (агр)
	Територія виробнича
	Територія кладовища
	Територія зелених насаджень загального користування
	Територія зелених насаджень спецпризначення
	Територія інженерної інфраструктури
	Територія транспортної інфраструктури
<b>Будівлі та споруди</b>	
	Житлові будівлі
	Громадські будівлі
	Господарські будівлі
	Номер кварталу/площа забудови
	Клас шкідливості/площа території
<b>Вулично-дорожня мережа</b>	
	Червоні лінії
	Проежджі частини
	Шумозахисний екран
<b>Інженерне обладнання території</b>	
мережі та споруди тепло- та електропостачання	
	ЛЕПС
	Комплексна трансформаторна електростанція (КТРЕ)
мережі та споруди газопостачання	
	Газорозподільний пункт (ГРП, ШРП)
	Газопровід
мережі та споруди водопостачання	
	Станція очищення стічних вод комунальної каналізації
	Окрема водозабірня свердловина
<b>Планувальні обмеження</b>	
	Санітарно-захисна зона
	Охоронна зона (крім охоронних зон навколо пам'яток культурної спадщини)
	1-й пояс зони санітарної охорони
	Територія об'єкта культурної та археологічної спадщини

### ПЕРЕЛІК ОБ'ЄКТІВ АРХЕОЛОГІЧНОЇ СПАДЩИНИ

- Братська могила в якій поховано Натинку Івана Миколайовича і Кохня Миколу Миколайовича, загиблих від рук українських буржуазних націоналістів.
- Лисятичі-І. Двошарове поселення.

**Примітка:** Даний аркуш розроблений на актуалізованій картографічній основі, розроблений у 2024 році ТОВ "Азимут плюс" у цифровій формі, як набір профільних геопросторових даних у місцевій системі координат, що має зв'язок із державною системою координат УСК-2000.

**ЗАМОВНИК:** Стрийська територіальна громада

ІНЖЕНЕРНО-АРХІТЕКТУРНЕ БЮРО "АРИСТАРХ" СТРІЙСЬКОГО РАЙОНУ ЛЬВІВСЬКОЇ ОБЛАСТІ

Схема інженерної забезпеченості території М 1:5000

Т.О.В. "АРИСТАРХ" Львів, 2024



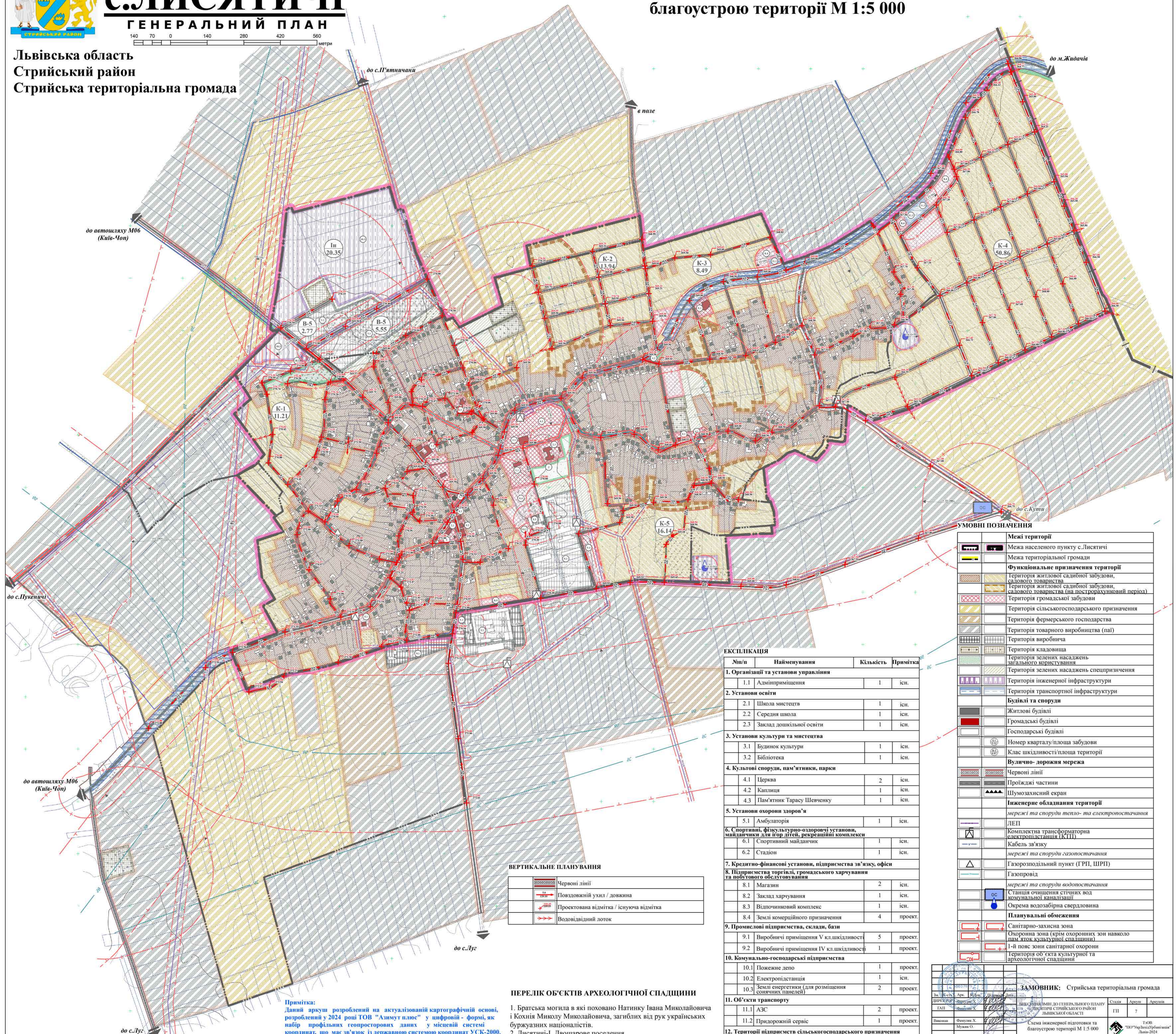
# с.ЛИСЯТИЧІ

ГЕНЕРАЛЬНИЙ ПЛАН

140 70 0 140 280 420 560 метри

## Схема інженерної підготовки та благоустрою території М 1:5 000

Львівська область  
Стрийський район  
Стрийська територіальна громада



### УМОВНІ ПОЗНАЧЕННЯ

Межі територій	
	Межа населеного пункту с.Лисятичі
	Межа територіальної громади
Функціональне призначення територій	
	Територія житлової садибної забудови, садового товариства
	Територія житлової садибної забудови, садового товариства (на пострадіаційний період)
	Територія сільськогосподарського призначення
	Територія фермерського господарства
	Територія товарного виробництва (па)
	Територія виробнича
	Територія кладовища
	Територія зелених насаджень загального користування
	Територія зелених насаджень спецпризначення
	Територія інженерної інфраструктури
	Територія транспортної інфраструктури
Будівлі та споруди	
	Житлові будівлі
	Громадські будівлі
	Господарські будівлі
	Номер кварталу/площа забудови
	Клас шкідливості/площа території
Вулично-дорожня мережа	
	Червоні лінії
	Проежджі частини
	Шумозахисний екран
Інженерне обладнання територій	
	мережі та споруди тепло- та електропостачання
	ЛЕПА
	Комплексна трансформаторна електростанція (КТЕП)
	Кабель зв'язку
	мережі та споруди газопостачання
	Газорозподільний пункт (ГРП, ШРП)
	Газопровід
	мережі та споруди водопостачання
	Станція очищення стічних вод комунальної каналізації
	Окрема водозабірні свердловина
Планувальні обмеження	
	Санітарно-захисна зона
	Охоронна зона (крім охоронних зон навколо пам'яток культурної спадщини)
	1-й пояс зони санітарної охорони
	Територія об'єкта культурної та археологічної спадщини

### ЕКСПЛІКАЦІЯ

№п/п	Найменування	Кількість	Примітка
<b>1. Організації та установи управління</b>			
1.1	Адмінприміщення	1	існ.
<b>2. Установи освіти</b>			
2.1	Школа мистецтв	1	існ.
2.2	Середня школа	1	існ.
2.3	Заклад дошкільної освіти	1	існ.
<b>3. Установи культури та мистецтва</b>			
3.1	Будинок культури	1	існ.
3.2	Бібліотека	1	існ.
<b>4. Культові споруди, пам'ятники, парки</b>			
4.1	Церква	2	існ.
4.2	Каплиця	1	існ.
4.3	Пам'ятник Тарасу Шевченку	1	існ.
<b>5. Установи охорони здоров'я</b>			
5.1	Амбулаторія	1	існ.
<b>6. Спортивні, фізкультурно-оздоровчі установи, майданчики для ігор дітей, рекреаційні комплекси</b>			
6.1	Спортивний майданчик	1	існ.
6.2	Стадіон	1	існ.
<b>7. Кредитно-фінансові установи, підприємства зв'язку, офіси</b>			
<b>8. Підприємства торгівлі, громадського харчування та побутового обслуговування</b>			
8.1	Магазин	2	існ.
8.2	Заклад харчування	1	існ.
8.3	Відпочинковий комплекс	1	існ.
8.4	Землі комерційного призначення	4	проект.
<b>9. Промислові підприємства, склади, бази</b>			
9.1	Виробничі приміщення V кл.шкідливості	5	проект.
9.2	Виробничі приміщення IV кл.шкідливості	1	проект.
<b>10. Комунально-господарські підприємства</b>			
10.1	Пожежне депо	1	проект.
10.2	Електростанція	1	існ.
10.3	Землі енергетики (для розміщення сонячних панелей)	2	проект.
<b>11. Об'єкти транспорту</b>			
11.1	АЗС	2	проект.
11.2	Придорожній сервіс	1	проект.
<b>12. Території підприємств сільськогосподарського призначення</b>			

### ВЕРТИКАЛЬНЕ ПЛАНУВАННЯ

	Червоні лінії
	Повздовжній ухил / довжина
	Проектована відмітка / існуюча відмітка
	Водовідвідний лоток

### ПЕРЕЛІК ОБ'ЄКТІВ АРХЕОЛОГІЧНОЇ СПАДЩИНИ

- Братська могила в якій поховано Натинку Івана Миколайовича і Кохнія Миколу Миколайовича, загиблих від рук українських буржуазних націоналістів.
- Лисятичі-І. Двошарове поселення.

Примітка:  
Даний аркуш розроблений на актуалізованій картографічній основі, розроблений у 2024 році ТОВ "Азимут плюс" у цифровій - формі, як набір профільних геопросторових даних у місцевій системі координат, що має зв'язок із державною системою координат УСК-2000.

ЗАМОВНИК: Стрийська територіальна громада

Схема інженерної підготовки та благоустрою території М 1:5 000

Г.О.В. Листопад 2024