



ТЗОВ «Еко Центр Проект»

79008, м. Львів, вул. П. Беринди, 3/4

На громадські слухання

ЗВІТ

про стратегічну екологічну оцінку

Детального плану території з метою облаштування бази
спортивно-патріотичного виховання за межами населеного
пункту с. Угерсько Стрийського району Львівської області

Директор



Костирка В.І.

Львів 2024

Перш. використ.

Довід. №

Підпис і дата

Інв. № дубл.

Зам. інв. №

Підпис і дата

Інв. № ориг.

ЗМІСТ

Вступ		
1.	Зміст та основні цілі документа державного планування	5
2.	Характеристика поточного стану довкілля, у тому числі здоров'я населення на основі адміністративних даних, статистичної інформації та результатів досліджень	9
3.	Характеристика стану довкілля, умов життєдіяльності населення та стану його здоров'я на територіях, які ймовірно зазнають впливу	30
4.	Екологічні проблеми, у тому числі ризику впливу на здоров'я населення, які стосуються документа державного планування, зокрема щодо території з природоохоронним статусом	37
5.	Зобов'язання у сфері охорони довкілля, у тому числі пов'язані із запобіганням негативному впливу на здоров'я населення, встановлені на міжнародному, державному та інших рівнях, що стосуються документа державного планування, а також шляхи врахування таких зобов'язань під час підготовки документа державного планування	44
6.	Опис наслідків для довкілля, у тому числі для здоров'я населення, у тому числі вторинних, кумулятивних, синергічних, коротко-, середньо-, та довгострокових (1, 3-5 та 10-15 років відповідно, а за необхідності – 50-100 років), постійних і тимчасових, позитивних і негативних наслідків	47
7.	Заходи, що передбачається вжити для запобігання, зменшення та пом'якшення негативних наслідків виконання документа державного планування	52
8.	Обґрунтування вибору виправданих альтернатив, що розглядалися, опис способу, в який здійснювалася стратегічна екологічна оцінка	55
9.	Заходи, передбачені для здійснення моніторингу наслідків виконання документа державного планування для довкілля, у тому числі для здоров'я населення	58
10.	Опис ймовірних транскордонних наслідків для довкілля, у тому числі для здоров'я населення (за наявності)	61
11.	Резюме нетехнічного характеру інформації	62
	Список використаних джерел	64
	Додатки	

						Арк.
						2
Змн.	Арк.	№ докум.	Підпис	Дата		

ВСТУП

На сучасному етапі розвитку суспільства все більшого значення у міжнародній, національній і регіональній політиці набуває концепція збалансованого (сталого) розвитку, спрямована на інтеграцію економічної, соціальної та екологічної складових розвитку. Поява цієї концепції пов'язана з необхідністю розв'язання екологічних проблем і врахування екологічних питань в процесах планування та прийняття рішень щодо соціально-економічного розвитку країн, регіонів і населених пунктів.

Стратегічна екологічна оцінка стратегій, планів і програм дає можливість зосередитися на всебічному аналізі можливого впливу планованої діяльності на довкілля та використовувати результати цього аналізу для запобігання або пом'якшення екологічних наслідків в процесі стратегічного планування.

Стратегічна екологічна оцінка (СЕО) – це новий інструмент реалізації екологічної політики, який базується на простому принципі: легше запобігти негативним для довкілля наслідкам діяльності на стадії планування, ніж виявляти та виправляти їх на стадії впровадження стратегічної ініціативи.

Метою СЕО є забезпечення високого рівня охорони довкілля та сприяння інтеграції екологічних факторів у підготовку планів і програм для забезпечення збалансованого (сталого) розвитку.

В Україні створені передумови для імплементації процесу СЕО, пов'язані з розвитком стратегічного планування та національної практики застосування екологічної оцінки.

Основними міжнародними правовими документами щодо СЕО є Протокол про стратегічну екологічну оцінку (Протокол про СЕО) до Конвенції про оцінку впливу на навколишнє середовище у транскордонному контексті (Конвенція Еспо), ратифікований Верховною Радою України (№ 562-VIII від 01.07.2015), та Директива 2001/42/ЄС про оцінку впливу окремих планів і програм на навколишнє середовище, імплементація якої передбачена Угодою про асоціацію між Україною та ЄС.

Засади екологічної політики України визначені Законом України «Про основні засади (Стратегію) державної екологічної політики на період до 2020 року» (ухвалено Верховною Радою України 21 грудня 2010 року). В цьому законі СЕО згадується в основних принципах національної екологічної політики, інструментах реалізації національної екологічної політики та показниках ефективності Стратегії. Зокрема, одним з показників цілі 4 Стратегії «Інтеграція екологічної політики та вдосконалення системи інтегрованого екологічного управління» є показник «Частка державних, галузевих, регіональних та місцевих програм розвитку, які пройшли стратегічну екологічну оцінку – відсотків».

У 2012 році Наказом Міністерства екології та природних ресурсів України (від 17.12.2012 р. № 659) затверджено «Базовий план адаптації екологічного законодавства України до законодавства Європейського Союзу (Базовий план апроксимації)». Зокрема, відповідно до цього плану потрібно

Перш. використ.

Довід. №

Підпис і дата

Інв. № дубл.

Зам. інв. №

Підпис і дата

Інв. № ориг.

привести нормативно-правову базу України у відповідність до вимог «Директиви 2001/42/ЄС про оцінку впливу окремих планів та програм на навколишнє середовище».

Закон України «Про стратегічну екологічну оцінку» був прийнятий Верховною Радою України 4 жовтня 2016 р., а 1 листопада Президент України надав пропозиції до законопроекту. 17 січня 2017 р. Верховна Рада України не підтримала доопрацювання законопроекту.

21 лютого 2017 р. у Верховній Раді України було повторно зареєстровано нову редакцію законопроекту «Про стратегічну екологічну оцінку» (реєстраційний № 6106). Метою законопроекту є встановлення сфери застосування та порядку здійснення стратегічної екологічної оцінки документів державного планування на довкілля. Законопроект, розроблений на виконання пункту 239 плану заходів з імплементації Угоди про асоціацію між Україною та ЄС, спрямований на імплементацію Директиви 2001/42/ЄС Європейського Парламенту та Ради від 27 червня 2001 р. про оцінку наслідків окремих планів та програм для довкілля.

Закон України «Про стратегічну екологічну оцінку» був ухвалений Верховною Радою України 20 березня 2018 року та 10 квітня 2018 року підписаний Президентом України. Даний Закон вступив в дію з 12 жовтня 2018 року.

Закон встановлює в Україні механізм стратегічної екологічної оцінки (СЕО), який діє в країнах Європейського Союзу та передбачає, що всі важливі документи, зокрема, державні програми, повинні, у першу чергу, проходити стратегічну екологічну оцінку з урахуванням необхідних імовірних ризиків тих чи інших дій для довкілля.

									Арк.
									4
Змн.	Арк.	№ докум.	Підпис	Дата					

1. Зміст та основні цілі документа державного планування

Детальний план території з метою облаштування бази спортивно-патріотичного виховання за межами населеного пункту с. Угерсько Стрийського району Львівської області – основний вид містобудівної документації на місцевому рівні, яка призначена для обґрунтування довгострокової стратегії планування, забудови та іншого використання території.

Відповідно до ст. 2 Закону України «Про регулювання містобудівної діяльності» документація державного планування підлягає стратегічній екологічній оцінці в порядку, встановленому Законом України «Про стратегічну екологічну оцінку».

Проведення процедури стратегічної екологічної оцінки здійснюється на підставі нижче наведених нормативно-правових актів:

- Закон України «Про стратегічну екологічну оцінку»;
- Закон України «Про ратифікацію Протоколу про стратегічну екологічну оцінку до Конвенції про оцінку впливу на навколишнє середовище у транскордонному контексті»;
- Закон України «Про регулювання містобудівної діяльності»;
- Закон України «Про охорону навколишнього природного середовища».
- наказ Міністерства екології та природних ресурсів України від 10.08.2018 №296 «Про затвердження Методичних рекомендацій до здійснення стратегічної екологічної оцінки»;
- наказ Міністерства захисту довкілля та природних ресурсів № 705 від 18.10.2023 «Про затвердження Методичних рекомендацій щодо здійснення стратегічної екологічної оцінки містобудівної документації».

Проект детального плану території розробляється та затверджується в інтересах відповідної територіальної громади з урахуванням державних, громадських та приватних інтересів та визначає основні принципи і напрямки планувальної організації та функціонального призначення території, формування системи громадського обслуговування населення, організації інженерно-транспортної інфраструктури, інженерної підготовки території.

Проект детального плану території визначає:

- деталізацію та уточнення у більш крупному масштабі положень генерального плану населеного пункту;
- деталізацію та уточнення раніше розроблених детальних планів території;
- формування принципів архітектурної композиції структури забудови;
- встановлення червоних ліній регулювання забудови;
- виявлення та уточнення територіальних ресурсів для всіх видів містобудівного використання.

Містобудівну документацію розроблено на підставі наступних вихідних даних:

- Рішення Стрийської міської ради від 13 липня 2023 року № 1911 «Про надання дозволу на розроблення детального плану території з метою

						Арк.
						5
Змн.	Арк.	№ докум.	Підпис	Дата		

облаштування бази спортивно-патріотичного виховання за межами населеного пункту с. Угерсько Стрийського району Львівської області»;

– Схема планування Львівської області, затвердженої рішенням Львівської обласної ради від 08.12.2009 №1077;

– Завдання на розроблення детального плану території;

– Плану топографічного знімання М 1:1000, який виконаний ТЗОВ«ЗАХІДЗЕМЛЕПРОЕКТ» , з погодженими інженерними мережами;

– Інших додаткових матеріалів наданих замовником.

Детальний план території розробляється з метою:

1) забезпечення комплексності забудови території;

2) деталізації планувальної структури території, просторової композиції, параметрів забудови та ландшафтної організації території;

3) уточнення меж всіх обмежень у використанні земель згідно із законодавством, державними будівельними нормами, санітарно-гігієнічними нормами;

4) визначення параметрів забудови проектованої земельної ділянки;

5) визначення містобудівних умов та обмежень;

6) передбачити вирішення всіх планувальних обмежень, з метою визначення площі земельної ділянки для будівництва та обслуговування об'єктів фізичної культури і спорту.

Територія опрацювання детального плану становить 13,3802 га. В межах розроблення детального плану території передбачається для будівництва та обслуговування об'єктів фізичної культури і спорту. Пропонується зміна цільового призначення двох земельних ділянок з 11.01 для розміщення та експлуатації основних, підсобних і допоміжних будівель та споруд підприємствами, що пов'язані з користуванням надрами на 07.02 для будівництва та обслуговування об'єктів фізичної культури і спорту. Також формування нової земельної ділянки з подальшим об'єднанням всіх ділянок в одну, загальною площею 6,2132 га.

Відповідно до карти роздержавлення і приватизації земель 1-96-ДКВ-РП, здається, що проектована земельна ділянка розташована на території Стрийського гравійного дробильно-сортувального заводу. Згідно наданої інформації Стрийської міської ради, на сьогоднішній час ділянка не використовується для Стрийського гравійного дробильно-сортувального заводу, та проводилась рекультивация земельних ділянок.

На короткостроковий період передбачено наступні проектні рішення:

- зміна цільового призначення проектованих земельних ділянок;

- формування нової земельної ділянки;

- нове будівництво бази спортивно-патріотичного виховання;

На середньостроковий період та довгострокову перспективу:

- облаштування автомобільної парковки;

- впорядкування території, проведення благоустрою та озеленення в межах смуги відведення під автодорогами та в межах червоних ліній вулиць.

						Арк.
						6
Змн.	Арк.	№ докум.	Підпис	Дата		

Звіт сформовано на основі принципів законності та об'єктивності, гласності, участі громадськості, наукової обґрунтованості, збалансованості інтересів, комплексності, запобігання екологічній шкоді, довгострокового прогнозування, достовірності та повноти інформації у проекті документа, міжнародного екологічного співробітництва та відповідно до:

- Земельного, Водного та Лісового кодексів України;
- Закону України «Про регулювання містобудівної діяльності»;
- Закону України «Про стратегічну екологічну оцінку»;
- Закону України «Про основи містобудування»;
- Закону України «Про управління відходами»;
- Закону України «Про охорону атмосферного повітря»;
- Закону України «Про охорону навколишнього природного середовища»;
- Закону України «Про оцінку впливу на довкілля»;
- Закону України «Про екологічну мережу України»;
- Закону України «Про охорону земель»;
- Закону України «Про рослинний світ»;
- Закону України «Про тваринний світ»;
- Закону України «Про генеральну схему планування території України»;
- Закону України «Про Основні засади (стратегію) державної екологічної політики України на період до 2030 року»;
- Національного плану управління відходами до 2030 року;
- Стратегії розвитку Львівської області на період 2021-2027 років;
- ДБН Б.1.1-14:2021 «Склад та зміст містобудівної документації на місцевому рівні»;
- ДБН Б.2.2-12:2019 «Планування і забудова територій»;
- ДБН Б.2.2-5:2011 «Благоустрій територій»;
- ДСП – 173 «Державні санітарні правила планування та забудови населених пунктів»;
- ДСН 3.3.6.037-99 «Санітарні норми виробничого шуму, ультразвуку та інфразвуку»;
- ДБН В.2.3-5:2018 «Вулиці та дороги населених пунктів»;
- ДБН В.2.5-75:2013 «Каналізація. Зовнішні мережі та споруди. Основні положення проектування»;
- ДБН В.2.5-74:2013 «Водопостачання. Зовнішні мережі та споруди. Основні положення проектування»;
- Постанова від 01 вересня 2021р. №926 «Про затвердження Порядку розроблення, оновлення, внесення змін та затвердження містобудівної документації».

На місцевому рівні засади екологічної політики регулюються «Програмою охорони навколишнього природного середовища Львівської області на 2021-2027 роки», «Стратегією розвитку Львівської області на період 2021-2027 років», і зокрема «Планом заходів з реалізації у 2021-2023 роках Стратегії розвитку Львівської області на період 2021-2027 років (у новій

						Арк.
						7
Змн.	Арк.	№ докум.	Підпис	Дата		

редакції)». План заходів передбачає створення сприятливої конкурентоспроможної економіки, створення умов якісного життя, збалансованого просторового розвитку населених пунктів, створення умов для збереження довкілля, формування привабливості та розвитку туристичної галузі.

Стратегія розвитку Львівської області передбачає розуміння актуальних проблем соціально-економічного розвитку регіону, мікрорегіонів та територіальних громад. Заходи, зазначені у стратегії зможуть забезпечити розвиток людського капіталу, досягнення високої якості життя та економічного зростання на основі екологічно невиснажливої, енергоефективної та інноваційно орієнтованої промисловості та біоекономіки, креативних індустрій.

Дотримання умов даних програм дозволить:

- зберегти якісний стан атмосферного повітря,
- не допустити негативних змін клімату,
- налагодити правильне водопостачання без шкоди для гідрологічного режиму річок,
- зберегти лісистість України,
- мінімізувати наслідки утворення та поводження з відходами,
- уникнути неправильного використання земель та надр України.

Будь-яка людська діяльність має проводитися з врахуванням трьох важливих складових: екологічної, економічної та соціальної. На основі даних ланок відбувається сталий розвиток. Рівень життя населення залежить від функціонування складових сталого розвитку – розвиток, який задовольняє потреби сучасності, не ставлячи під загрозу здатність наступних поколінь задовольняти свої власні потреби.

Документ державного планування узгоджується з планом соціально-економічного розвитку території, виконанням стратегічних завдань передбачених Стратегією розвитку Львівської області на період до 2027 року (Стратегічна ціль 1: Конкурентно-спроможна економіка на засадах смарт-спеціалізації, Стратегічна ціль 3: Збалансований просторовий розвиток, Стратегічна ціль 4: Чисте довкілля), Стратегії розвитку Стрийської міської територіальної громади на період до 2027 року.

У рамках проведення процедури Стратегічної екологічної оцінки Проекту детального плану території з метою облаштування бази спортивно-патріотичного виховання за межами населеного пункту с. Угерсько Стрийського району Львівської області розроблено та оприлюднено Заяву про визначення обсягу стратегічної екологічної оцінки.

Протягом громадського обговорення заяви про визначення обсягу стратегічної екологічної оцінки (10 календарних днів) звернень, зауважень та пропозицій від громадськості не надходило.

						Арк.
						8
Змн.	Арк.	№ докум.	Підпис	Дата		

Геологічна історія Передкарпаття зв'язана з процесом будови гір і тому в поділі на тектонічні області Передкарпаття належать до системи Карпат.

За сучасною геоморфологічною регіоналізацією Львівщина охоплює частини чотирьох геоморфологічних областей: 1) Волино-Подільської височини з прилеглим пасмом Розточчя, які сформувалися на платформах (давній Східноєвропейській і виступі епіпалеозойської Західноєвропейської); 2) Передкарпатської височини, сформованої на Передкарпатському передовому прогині; 3) Скибових (Зовнішніх) Карпат, які сформувалися на складчастих флішових структурах, ускладнених лускуватими насувами; 4) Вододільно-Верховинських Карпат, сформованих на флішових відкладах Кросненської зони з переважанням антиклінальних складок і широких синкліналей.

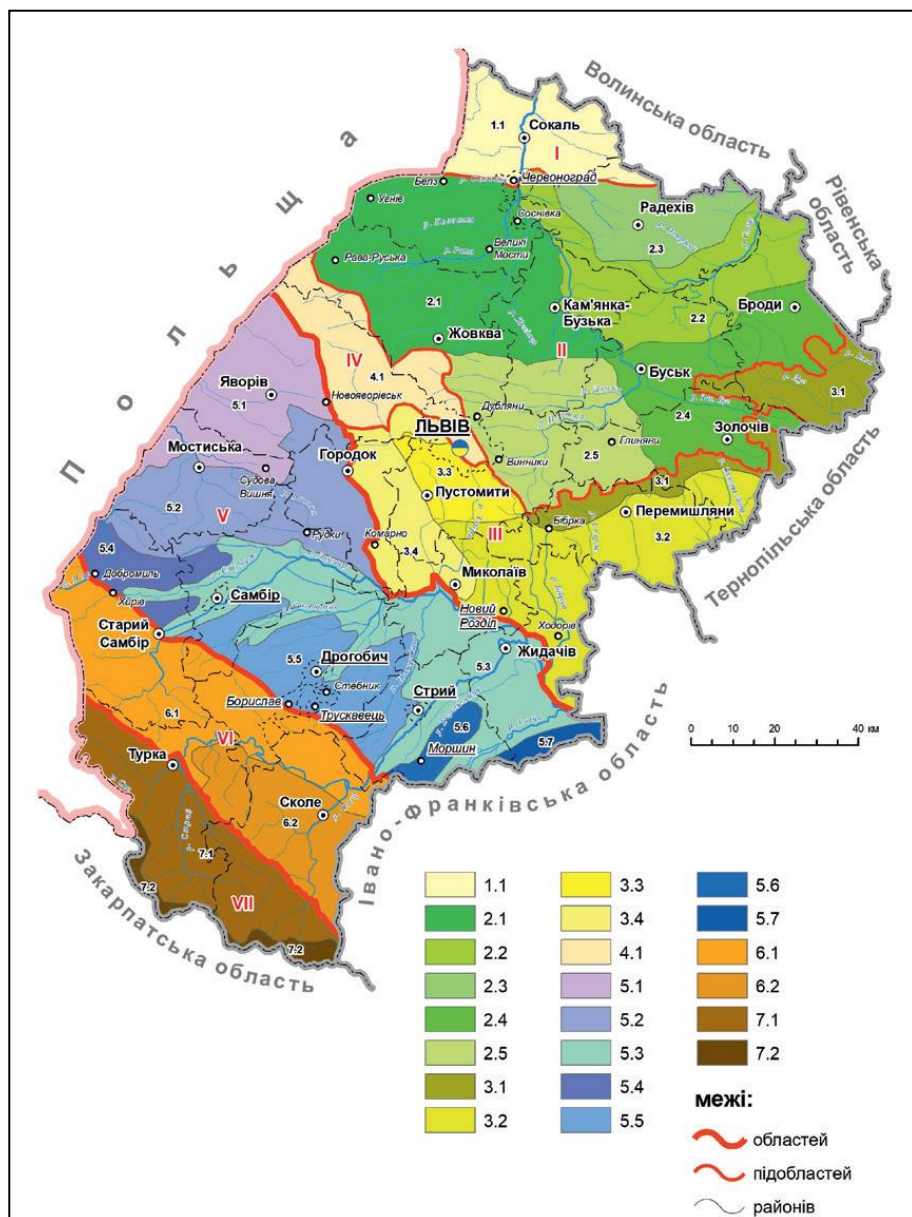


Рис. 2.2. Геоморфологічне районування Львівської області
 Територія належить до Верхньодністерської алювіальної рівнини.

Верхньодністерська алювіальна рівнина розміщена на лівобережжі Дністра і простягається із заходу – північного заходу на схід – південний схід від злиття Стривігора і Болозівки до пригирлової частини долини р. Свіча. Максимальні абсолютні висоти не перевищують 260-275 м. Переважаючі площі в межах рівнини займають заплава, перша та друга надзаплавні тераси.

Формування рельєфу Верхньодністерської рівнини пов'язане зі специфікою неотектонічних рухів, діяльністю льодовика й інтенсивною роботою численних рік.

Деякі відмінності в морфології та історії розвитку рельєфу дають змогу виділити в межах улоговини два геоморфологічних підрайони: Самбірська та Стрийсько-Жидачівська улоговини.

Стрийсько-Жидачівська улоговина зайнята здебільшого поверхнями першої та другої надзаплавних терас і охоплює територію поміж долинами річок Нежухівка і Свіча. Майже вся територія входить у межі відомого конусу виносу р. Стрий, де зафіксована найбільша для Передкарпаття потужність алювіальних відкладів (30 м). Природоохоронну цінність мають старичні форми рельєфу Дністра.

Водні ресурси та їх використання

Місце розташування населеного пункту та геоморфологічна структура території зумовили її гідрологічні та гідрогеологічні умови. Відповідно до схеми «Гідрологічне районування Львівської області» територія належить Карпатської частини басейну річки Дністер (рис. 2.3).

						Арк.
						11
Змн.	Арк.	№ докум.	Підпис	Дата		

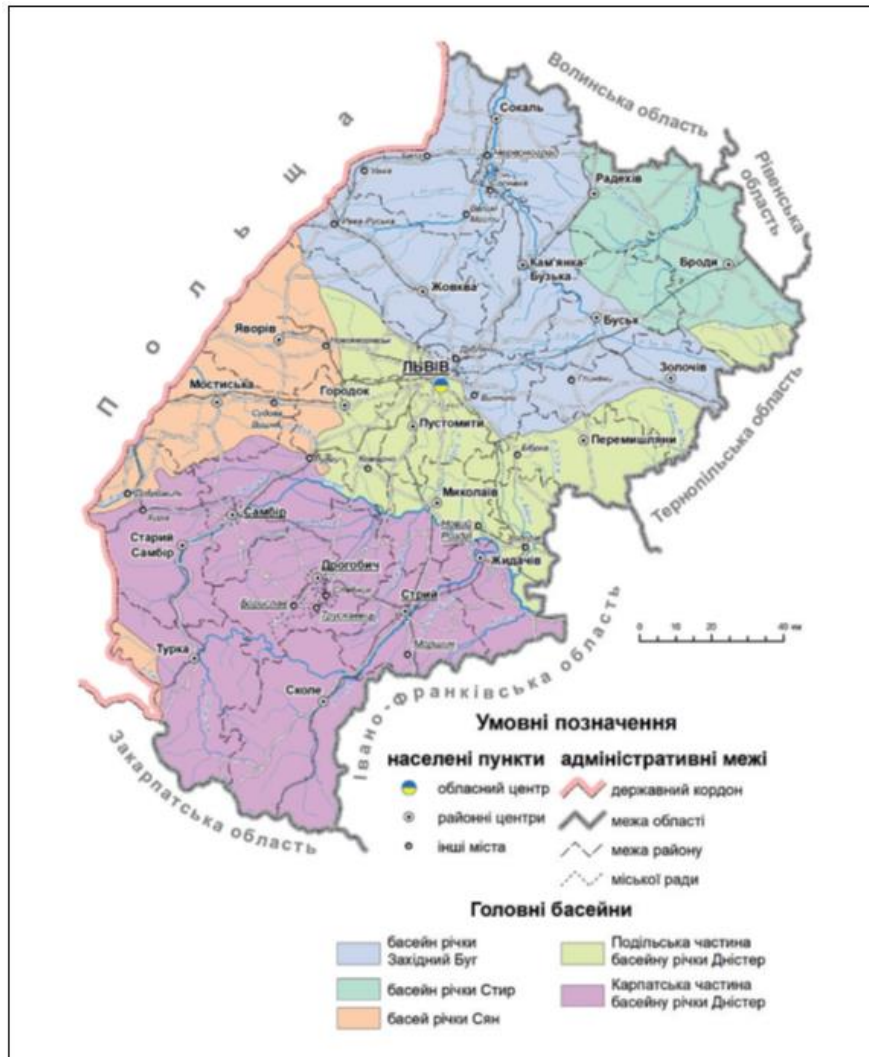


Рис. 2.3. Гідрологічне районування Львівської області

Найбільшою річкою, що протікає територією громади, є річка Стрий (загальна довжина – 232 км). Течія річки швидка, часто змінює русло, а також рве дамбу (берегоукріплення) у місті Стрий вздовж об’їзної автомагістралі. Особливо небезпечна річка у паводкові дні. Тоді найвищий рівень води становить 4-5 метри. Паводки тривають 5-15 днів.

Основні показники використання і відведення води у Львівській області (млн куб.м) представно на рис. 2.4.

	Львівська область												
	2010	2011	2012	2013	2014	2015	2016	2017	2018	2019	2020	2021	2022
Забрано води з природних водних об’єктів	250.2	247.2	245.6	244.1	232.1	181.9	177.7	175.8	172.3	168.6	143.8	176.4	183.1
з підземних водних об’єктів	178.7	170.0	168.0	164.1	160.2	151.7	150.0	148.7	143.7	141.5	125.7	151.3	157.0
Спожито свіжої води	174.7	173.7	157.8	156.9	151.1	119.7	118.8	122.6	125.0	122.3	101.1	130.8	132.3
на виробництво	46.5	47.0	46.6	41.1	38.3	40.9	39.7	43.4	46.4	43.6	33.5	34.8	33.8
на побутово-питні потреби	78.3	73.0	62.9	62.5	61.7	55.1	56.6	57.4	59.3	58.1	56.1	61.9	50.3
на сільськогосподарські потреби	30.9	26.0	25.2	26.2	26.0	23.3	22.2	21.6	19.1	20.4	10.3	30.7	46.2
Обсяг оборотного та повторно-последовного водопостачання	310.7	350.0	439.9	387.7	363.8	416.5	429.2	494.8	453.4	393.2	354.4	355.0	385.0
Потужність очисних споруд	330.2	331.2	331.8	322.8	316.9	269.2	269.6	277.9	278.8	281.7	365.3	311.9	327.3
Загальне водовідведення	240.0	236.0	233.7	227.1	223.9	219.6	217.3	177.9	174.9	168.2	164.6	188.8	188.3
у поверхневі водні об’єкти	230.2	235.6	224.9	218.2	215.0	207.7	206.2	167.6	164.9	156.1	155.4	149.8	143.1
нормативно-очищених	146.5	153.1	160.6	152.4	149.6	143.7	144.3	82.3	108.1	98.9	22.5	17.9	18.1
забруднених зворотних вод	59.3	52.6	43.5	46.2	45.1	45.1	46.2	70.8	42.0	45.4	123.2	119.8	113.9
без очищення	1.8	2.1	2.0	1.7	0.8	1.3	1.8	1.2	1.3	1.5	1.2	0.7	0.6

Рис. 2.4. Основні показники використання і відведення води (млн м³)

Згідно даних державної звітності про використання води по формі 2ТП-водгосп (річна) забір води з природних водних об'єктів області у 2022 році збільшився на 6,748 млн м³ в порівнянні з минулим роком і становить 183,147 млн м³. У поточному році забір води з підземних водних об'єктів збільшився на 5,678 млн м³ (зі 151,304 млн м³ у 2021 до 156,982 млн м³ в 2022). Також у 2022 році збільшився забір води з поверхневих водних об'єктів на 1,07 млн м³ і склав 26,165 млн м³, (у 2021 році забір складав 25,095 млн м³). Використання свіжої води по області збільшилося на 1,518 млн м³ (з 130,812 млн м³ у минулому році до 132,330 млн м³ у поточному) в основному за рахунок використання води сільським населенням, що показано у звітах територіальних громад Львівщини. Використання води на господарсько-питні потреби зменшилося у 2022 році на 11,575 млн м³ в порівнянні з минулим роком (з 61,864 млн м³ до 50,289 млн м³). На виробничі потреби водокористувачі області зменшили використання води на 1,085 млн м³ (з 34,846 млн м³ до 33,761 млн м³). Використання води у сільському господарстві збільшилося на 0,492 млн м³ і становить у 2022 році 2,638 млн м³.

Впродовж 2022 року водокористувачами Львівської області було скинуто в поверхневі водні об'єкти 143,093 млн м³ зворотних вод. У порівнянні з 2021 роком загальний скид стоків зменшився на 6,752 млн м³. Загальний об'єм забруднених стічних вод в поверхневі водойми області становить 113,858 млн м³, що на 5,968 млн м³ більше, у порівнянні з минулим роком.

У 2022 році скид зворотних вод у поверхневі водні об'єкти басейну р. Дністер у порівнянні з минулим роком зменшився на 0,075 млн. м³ і становить 28,192 млн. м³. На якість води в річці Дністер впливають стоки від МКП «Миколаївводоканал». Забруднення в р.Дністер вносяться і р. Тисмениця, в яку скидає стоки КП «Дрогобичводоканал», р. Луг, в яку скидає стоки ДП «Водоканал» м. Ходорів, р. Бережниця зі стоками від м. Моршин (ПЖКГ Моршинської міської ради).

Нижче м. Стрий (с. Добряни) вода в р. Стрий була «слабко забруднена» на межі з «чистою», виявлено перевищення гранично допустимої концентрації нітритів (до 4 разів).

У пункті спостережень «р. Стрий – м. Жидачів» вода характеризувалася як «чиста», зафіксовано перевищення гранично допустимих концентрацій нітритів (до 1,2 разів), цинку (до 1,3 разів) та пестициду хлорпірифосу (до 5,5 разів).

Кліматичні умови та зміна клімату

Клімат – помірно-континентальний. Головними чинниками його формування є сонячна радіація, атмосферна циркуляція та характер місцевості. У громаді в середньому налічується на рік всього 50 сонячних днів, 150 хмарних і 165 днів із перемінною хмарністю. Радіаційний баланс земної поверхні у цілому за рік достатній і становить 49 ккал/см², тільки листопад, грудень, січень і лютий мають від'ємний показник радіаційного балансу. Усього за рік випаровується 560 мм вологи, на що витрачається

						Арк.
						13
Змн.	Арк.	№ докум.	Підпис	Дата		

понад 30 ккал/см². Середньорічна температура повітря дорівнює + 5,2°C-8,0°C. Найвища середня температура липня +18,0 °С, в окремі дні температура доходить до +37°C. Зима порівняно тепла, з частими відлигами, середня температура січня 4°C, але в окремі роки бувають морози більше -30°C.

Район належить до областей із значною хмарністю протягом усього року. Хмарність в межах області нерівномірна. Тривалість захмареного неба може досягати до 80% днів у грудні. Ймовірність ясного і малохмарного неба найвищі у серпні та вересні.

Рамковою конвенцією ООН про зміну клімату 1992 року визначено систему заходів, спрямованих на стабілізацію концентрації парникових газів з метою уникнення негативного антропогенного впливу на кліматичну систему. Сторонами Рамкової конвенції ООН про зміну клімату стали 189 країн.

Україна починаючи з 1996 року ратифікувала низку міжнародних зобов'язань, а саме: рамкову конвенцію ООН про зміну клімату, Кіотський протокол до Рамкової конвенції ООН про зміну клімату та Паризьку угоду.

Як країна з перехідною економікою, Україна стала однією із сторін і взяла зобов'язання стабілізувати викиди парникових газів на рівні 1990 року. У 2005 році Кабінет Міністрів України схвалив Національний план заходів з реалізації положень Кіотського протоколу до Рамкової конвенції Організації Об'єднаних Націй про зміну клімату.

Зменшення обсягів викидів шкідливих речовин в атмосферу є одним із пріоритетних у галузі охорони довкілля. Зрозуміло, що підприємства не зможуть зменшити шкідливі викиди в один момент. Тому з метою поступового скорочення викидів забруднюючих речовин, діоксиду сірки (далі – SO₂), оксидів азоту (далі – NO_x) та речовин у вигляді суспендованих твердих частинок недиференційованих за складом від існуючих великих спалювальних установок, номінальна теплова потужність яких становить 50 МВт і більше, розроблено Національний план скорочення викидів від великих спалювальних установок, схвалений розпорядженням Кабінету Міністрів України від 08.11.2017 року № 796-р та набрав чинності з 01.01.2018 року.

Відповідно до плану заходів з реалізації у 2021-2023 роках «Стратегії розвитку Львівської області на період 2021 – 2027 років», поставлені основні стратегічні цілі: «Конкуренто-спроможна економіка на засадах смарт-спеціалізації» та «Чисте довкілля», які частково вирішують проблеми щодо запобігання змінам клімату в частині: енергозбереження та впровадження відновлюваної енергетики, що зменшить викиди парникових газів; мінімізує підтоплення біля водних об'єктів шляхом берегоукріплення; забезпечить формування екологічної свідомості населення; збереження лісів та створення нових природоохоронних територій. Відповідно до завдань буде вирішено наступне:

- енергетична самодостатність;
- зменшення забруднення водних ресурсів та атмосферного повітря;
- формування екологічної свідомості населення та комплексної системи поводження з відходами;

						Арк.
						14
Змн.	Арк.	№ докум.	Підпис	Дата		

– збереження біорізноманіття та розвиток природоохоронних територій.

Атмосферне повітря

Стан атмосферного повітря населеного пункту залежить від обсягів забруднюючих речовин, які викидаються стаціонарними та пересувними джерелами викидів.

Внаслідок інтенсивного руху транзитного автотранспорту, а також в зв'язку з різким збільшенням кількості місцевих транспортних засобів, спостерігається певне забруднення атмосферного повітря пилом та окислами азоту. Майже всі складові вихлопних газів автомобілів шкідливі для людського організму, а оксиди азоту до того ж беруть активну участь у створенні фотохімічного смогу. Зменшення цього впливу можливе шляхом удосконалення схем руху, розташування майданчиків для паркування автомобілів, покращення якості палива, а також доріг.

Вихідні дані не характеризують дійсного стану забруднення повітряного басейну. В зв'язку з тим що за останні роки відбувається спад виробництва, повна або часткова його зупинка, має місце зменшення валових викидів по всіх джерелах викиду.

За останні роки спостерігається зростання внеску автотранспорту в загальне забруднення території за рахунок збільшення автомобілів.

Важливими показниками, які характеризують стан повітряного басейну в області є обсяги викидів шкідливих речовин в атмосферне повітря від стаціонарних та пересувних джерел, їхня динаміка, а також розрахунки цих викидів на 1 км² та на одну особу. По області обсяги викидів від стаціонарних джерел у розрахунку на один квадратний кілометр території області складає в середньому 3,5 т (що становить 4,5 % від загальної кількості).

Частково спостерігається тенденція до збільшення викидів забруднюючих речовин в атмосферне повітря від стаціонарних джерел викидів. У 2022 році обсяги викидів від стаціонарних джерел збільшились на 2,42 тис. т в порівнянні з 2021 роком. Збільшення викидів пов'язане зі встановленням бензино- та дизель-генераторів як застосування альтернативних джерел енергії, необхідність яких виникла після атак російської агресії на критичну інфраструктуру області.

Динаміка обсягів викидів забруднюючих речовин в атмосферне повітря за 2022 рік та два попередніх представлена в табл. 2.1.

Табл. 2.1.

Динаміка обсягів викидів забруднюючих речовин в атмосферне повітря

Показники	2022 рік	2021 рік	2020 рік
Загальна кількість (одиниць) дозволів на викиди забруднюючих речовин в атмосферне повітря, виданих у поточному році суб'єкту господарювання, об'єкт якого належить до:	450	408	444
Другої групи	84	86	104
Третьої групи	366	322	340

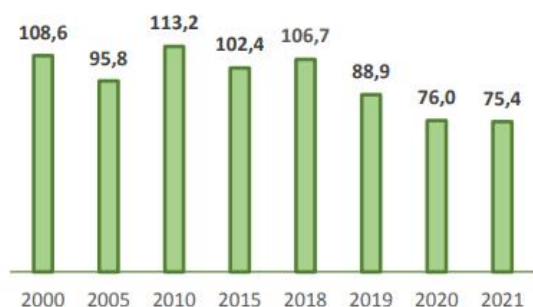
					Арк.
					15
Змн.	Арк.	№ докум.	Підпис	Дата	

Викиди забруднюючих речовин та парникових газів від стаціонарних джерел, тис.т	77,5	75,082	76,013
Викиди забруднюючих речовин в атмосферне повітря, від стаціонарних джерел у розрахунку на км ² , т	3,5	3,5	3,5
Викиди забруднюючих речовин в атмосферне повітря, від стаціонарних джерел у розрахунку на одну особу, кг	–	30,3	30,3

Примітка. Дані попередні. Уточнена інформація буде оприлюднена після закінчення воєнного стану відповідно до Закону України «Про захист інтересів суб'єктів подання звітності та інших документів у період дії воєнного стану або стану війни».

Обсяги забруднюючих речовин, які надійшли у атмосферне повітря від стаціонарних джерел викидів підприємств, установ та організацій, у 2021 році становили 75,4 тис.т, що на 0,8% менше відносно 2020 року. Із загальної кількості забруднюючих речовин, викиди метану становили 36,9 тис.т, діоксиду сірки – 19,6 тис.т, діоксиду азоту – 5,6 тис.т, оксиду вуглецю – 4,3 тис.т. Крім того, викиди діоксиду вуглецю становили 3126,0 тис.т (рис. 2.5).

Викиди забруднюючих речовин у 2000-2021 роках
тис.т



Структура викидів забруднюючих речовин у 2021 році
у % до підсумку



Рис. 2.5. Динаміка та структура обсягів викидів забруднюючих речовин у Львівській області

Відповідно до статистичної інформації обсяги викидів забруднювальних речовин, які надійшли у атмосферне повітря від стаціонарних джерел викидів підприємств, установ та організацій Львівської області у 2022 році становили 77,5 тис. т.

Найбільші обсяги викидів забруднювальних речовин в атмосферне повітря мають підприємства постачання електроенергії, газу, пари та кондиційованого повітря 33,3 тис. т (або 43,0 % від загальних викидів стаціонарними джерелами по області), підприємства добувної промисловості і розроблення кар'єрів – 32,9 тис. т (або 42,4 % від загальних викидів стаціонарними джерелами по області). Переробна промисловість складає незначну частину у шкалі викидів – 4,0 тис. т (або 5,2 % від загальних викидів стаціонарними джерелами по області), транспорт, складське господарство, поштова та кур'єрська діяльність 3,3 тис. т (або 4,3 % від загальних викидів стаціонарними джерелами по області).

Земельні ресурси та ґрунти

					Арк.
					16
Змн.	Арк.	№ докум.	Підпис	Дата	

Грунтовий покрив Львівської області характеризується великою різноманітністю. Формування і поширення окремих типів ґрунтів і різновидностей зумовлюється характером ґрунтоутворчих порід, рельєфом місцевості, кліматичними умовами, глибиною залягання ґрунтових вод і рослинним покривом.

За агроґрунтовим районування територія Стрийської міської громади відноситься до Дрогобицького та Самбірсько-Жидачівського природно-сільськогосподарських районів в Передкарпатській зоні. На досліджуваній території району переважають дернові опідзолені глейові, дерново - підзолисті поверхнево - оглеєні, лучні оглеєні, лучно - болотні та торфувато – болотні ґрунти.

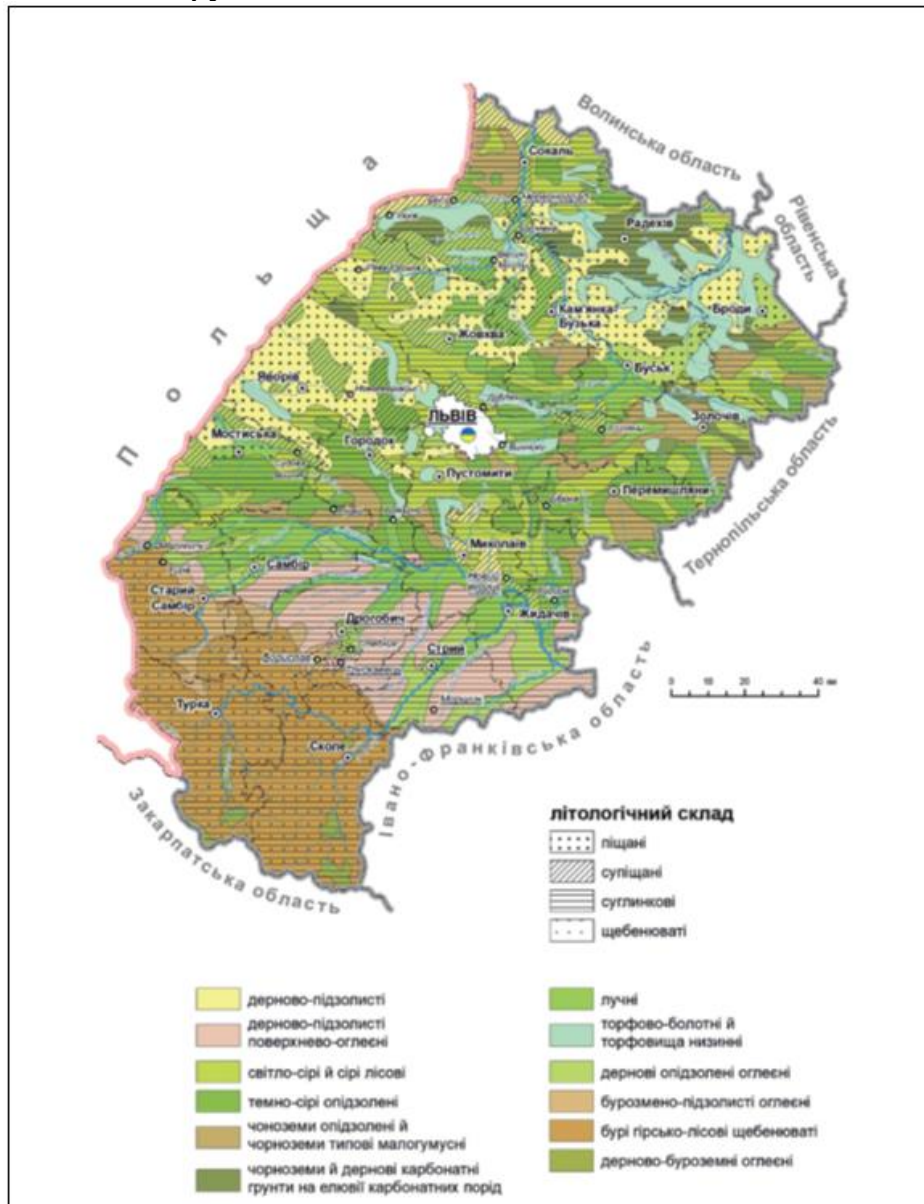


Рис. 2.6. Ґрунтовий покрив Львівської області

Дернові опідзолені глейові ґрунти за гранулометричним складом є в основному середньосуглинкові, інколи легко- і важкосуглинкові. Профіль слабодиференційований за елювіально-ілювіальним типом. Вміст гумусу у верхньому горизонті коливається від 2,0 - 2,6%. Мають кислу реакцію

грунтового розчину у всьому профілі. Ступінь насиченості основами є досить низькою.

Дерново-підзолисті поверхнево-оглеєні ґрунти за гранулометричним складом легко-середньосуглинкові та диференційовані за вмістом мулу на елювіальну та ілювіальну частину. Ознаки оглеєння прослідковуються в межах усього профілю. Якщо в нижній частині оглеєння є наслідком близького залягання ґрунтових вод, то у верхній частині оглеєння обумовлені затриманням атмосферних опадів щільним, слабководопроникним ілювіальним горизонтом. Реакція ґрунтового розчину у всьому профілі сильнокисла, значення гідролітичної кислотності коливається в межах 7,7 - 14,4 мг.екв. на 100 г ґрунту. Вміст гумусу у межах гумусо-елювіального горизонту становить 0,8 - 1,7%, а вниз за профілем різко зменшується.

На відміну від дернових ґрунтів лучним оглеєним ґрунтам характерна більша потужність гумусового горизонту (28-29 см) та краща оструктуреність верхньої частини профілю. За гранулометричним складом вони легкосуглинкові, мають кислу реакцію ґрунтового розчину (рН сол. = 4,7 - 5,2). Гідролітична кислотність становить 3,3 мг.екв. на 100 г ґрунту. Ознаки оглеєння прослідковуються в нижній та середній частині профілю. Лучно-болотні ґрунти сформувалися в умовах близького залягання рівня ґрунтових вод, за рахунок чого в нижній частині формується глейовий безструктурний горизонт з характерними сизими, оливковими і голубуватими відтінками. Розклад і гуміфікація рослинних решток відбуваються у напівааеробних умовах за рахунок чого у верхній частині профілю накопичується багато перегнійних решток, а інколи відзначається оторфованістю. Вміст гумусу у верхній частині профілю становить 2,8-3,4%, реакція ґрунтового розчину кисла.

Торфувано-болотні ґрунти займають замкнуті пониження, стариці р. Жижава, на південних захід від с Братківці та на північ від с Комарів. Потужність торфового горизонту коливається від 10 до 22 см. Нижня частина профілю представлена злитим, безструктурним глейовим горизонтом, в межах якого переважають анаеробні умови. Реакція ґрунтового розчину кисла, гідролітична кислотність становить 3,8 мг.екв. на 100 г ґрунту. Ступінь насиченості основами становить 20%.

Земельний фонд Львівської області складає 2183,1 тис. га.

За даними Головного управління Держгеокадастру у Львівській області станом на 01.01.2016 більше третини земель області 37,9% (827,9 тис. га) перебуває в користуванні громадян. В структурі землекористувань громадян найбільшу питому вагу (46,3% - 383,3 тис. га) займають земельні ділянки для ведення товарного сільськогосподарського виробництва. 186,5 тис. га земель (22,5% від загальної площі землекористувань громадян) використовується громадянами для ведення особистого селянського господарства. У користування селянських (фермерських) господарств перебуває 46,1 тис. га (5,6% від загальної площі землекористувань громадян).

Загальна площа земель Стрийської міської територіальної громади становить 55234 га. Сільськогосподарські угіддя мають площу 31933,55 га,

						Арк.
						18
Змн.	Арк.	№ докум.	Підпис	Дата		

житловий фонд – 336,51 га, лісогосподарські землі – 15418,80 га, промислові землі – 1244,99 га, водний фонд – 1563,61 га, інші – 4736,51 га.

Надра

У межах Львівської області, відповідно до підрахунків, які виконані на підставі фондових, статистичних і літературних матеріалів, нараховують 626 родовищ корисних копалин, із яких 247 – розробляють. Мінерально-сировинні ресурси Львівської області на 41,6% охоплюють паливно-енергетичну сировину (нафту, вільний газ, конденсат, кам'яне та буре вугілля, торф), друге місце належить покладам, які потрібні для виробництва будівельних матеріалів (34,9%), третє – покладам прісних і мінеральних підземних вод (19,5%), решта припадає на такі корисні копалини: самородна сірка, сіль (натрієва, магнієва і калійна), германій, озокерит (загалом близько 4,0%) (рис. 2.7).

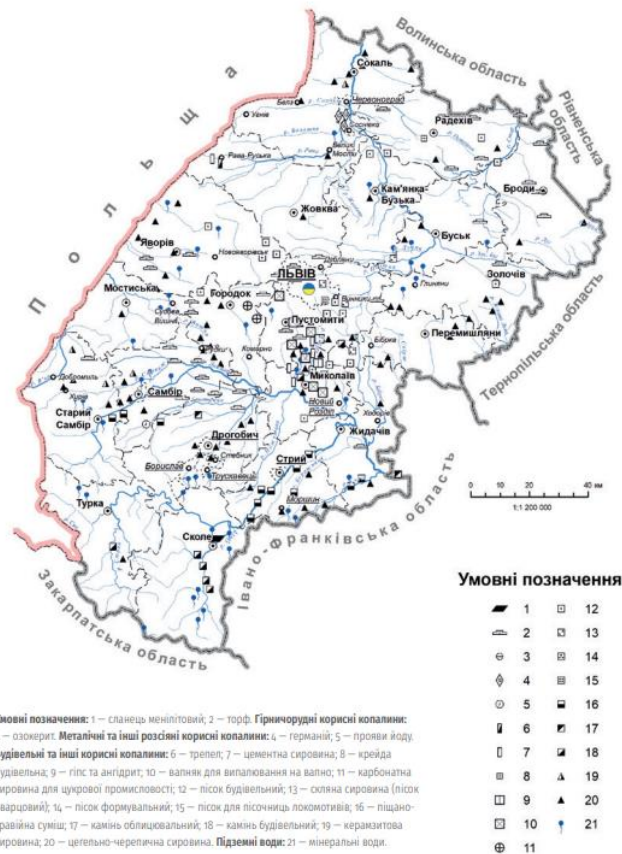


Рис. 2.7. Основні родовища корисних копалин Львівської області (поверхнева форма територіального поширення)

Кам'яновугільні поклади залягають у північній і північно-західній частині Львівської області.

У регіоні нараховують 25 родовищ кам'яного вугілля, серед яких дев'ять експлуатують. Поклади нафти та газу розробляють у межах Передкарпатської і Карпатської нафтогазо-носних областей. Крім того, у девонських відкладах

Волино-Подільського району виявлено одне (Великомостівське) газове родовище. У межах Львівської області немає промислових запасів металевих корисних копалин. У надрах Львівщини виявлені, оцінені і промислово освоєні різні види гірничохімічної і гірничорудної сировини.

Будівельна промисловість має добре розвинений мінерально-сировинний потенціал різноманітних корисних копалин. Корисні копалини, потрібні для будівництва, репрезентовані 201 родовищем, із яких 79 – розробляють.

Родовища будівельних корисних копалин розміщені в межах регіону нерівномірно. Найбіднішими на будівельну сировину вважають гірські ландшафтні області Східних Карпат, особливо Стрийсько-Сянську верховину.

Природнім багатством Стрийської громади є ліси, лікувальні мінеральні води, поклади нафти, газу, будівельних матеріалів. У 1921 році відкрита перша газова свердловина в селищі Дашава. Сьогодні тут знаходиться одне із найбільших природних сховищ газу в Україні. У районі села Нежухів є сировина для виробництва цегли, а в кар'єрах сіл Піщани та Братківці розміщений річковий гравій та галечник, що застосовується в будівництві споруд та доріг.

За розвіданими запасами нафти і газу Стрийщина займає чільне місце серед адміністративних районів Львівської області (розвідано 110 млрд м³ запасів природного газу промислових категорій та 15 млн. тонн, видобувних запасів нафти). Родовища нафти розташовані між селами Нижня Стинава – Любинці – Розгірче та в районі сіл Довголука – Семигинів.

На території Стрийського району діють 9 родовищ мінерально-сировинних ресурсів (Стрийський гравійний кар'єр Ясеницького кар'єроуправління, Піщано-Ходовицьке родовище в с.Піщани, родовища гравійної суміші в селах Стриганці та Ходовичі, родовища глини в с.Голобутів, с.Лисовичі, с.Довголука, с.Верхня Лукавиця. На території сіл Лисовичі та Розгірче є запаси мінеральних вод.

Управління відходами

Основними утворювачами побутових відходів від населення є місто Львів та великі промислові міста області (Дрогобич, Червоноград). Кількість утворених відходів у цих населених пунктах значно переважає кількість відходів, що утворюються в окремих районах. Відповідно до цього показника територія Львівської області має чітке районування – кількість відходів, що утворюють мешканці сіл, переважає в південно-західних районах (Самбірський, Дрогобицький, Стрийський). У північних регіонах області показник утворення відходів між сільським і міським населенням є паритетним або з переважанням кількості відходів від міського населення.

У 2021 році на території Львівської області утворено підприємствами та домогосподарствами 3212,2 тис. т відходів. Основна частина утворених відходів (99,96% від загального обсягу) належить до відходів IV класу небезпеки. У 2022 році на 21 діючому полігоні (сміттєзвалищі) області захоронено 529937,21 тонн твердих побутових відходів. Загальна площа земель, зайнята під сміттєзвалищами, перевищує 152 га. За 2021 рік утворено

						Арк.
						20
Змн.	Арк.	№ докум.	Підпис	Дата		

3212,2 тис т. відходів, одержано від інших підприємств – 1369,1 тис. т, спалено – 118,7 тис. т, використано (утилізовано) – 308,6 тис. т, направлено в сховища організованого складування (поховання) – 2005,5 тис. т, передано іншим підприємствам – 2453,2 тис т.

Діючий полігон ТПВ у м. Стрий є найбільшим за розмірами полігоном у Львівській області. Цей полігон працює в режимі перезавантаження з порушеннями нормативних вимог, оскільки захоронення сміття на ньому проводиться з 1949 року. Полігон приймає сміття із Стрийської міської територіальної громади, мм. Трускавця, Дрогобича, Сколе, Східниці, Львова та з інших населених пунктів з-поза меж територіальної громади. За період його експлуатації захоронено близько 700,0 тис. т. побутових відходів.

За результатами проведених лабораторних досліджень в санітарно-захисній зоні сміттєзвалища виявлялись перевищення ГДК солей важких металів, зокрема нікелю в 6-39 разів, міді в 1,3-4,0 рази, цинку в 4,2- 5,4 разів, хрому в 1,1-22 рази, а свинцю у 2,1 рази. Для вирішення ситуації зі сміттєзвалищем на початку травня 2021 року владою громади підписано договір із ТОВ «Грінера Стрий» щодо управління Стрийським полігоном захоронення ТПВ. Компанія має забезпечити низку технічних рішень, зокрема, щодо згрупування та утрамбування сміття, викладення схилу сміття під кутом 18°, перешарування і накриття сміття шаром ґрунту до 30 см. У 2021 році компанією встановлено в місті 280 нових контейнерів та облаштовано 52 контейнерні майданчики.

Ландшафти

						Арк.
						21
Змн.	Арк.	№ докум.	Підпис	Дата		

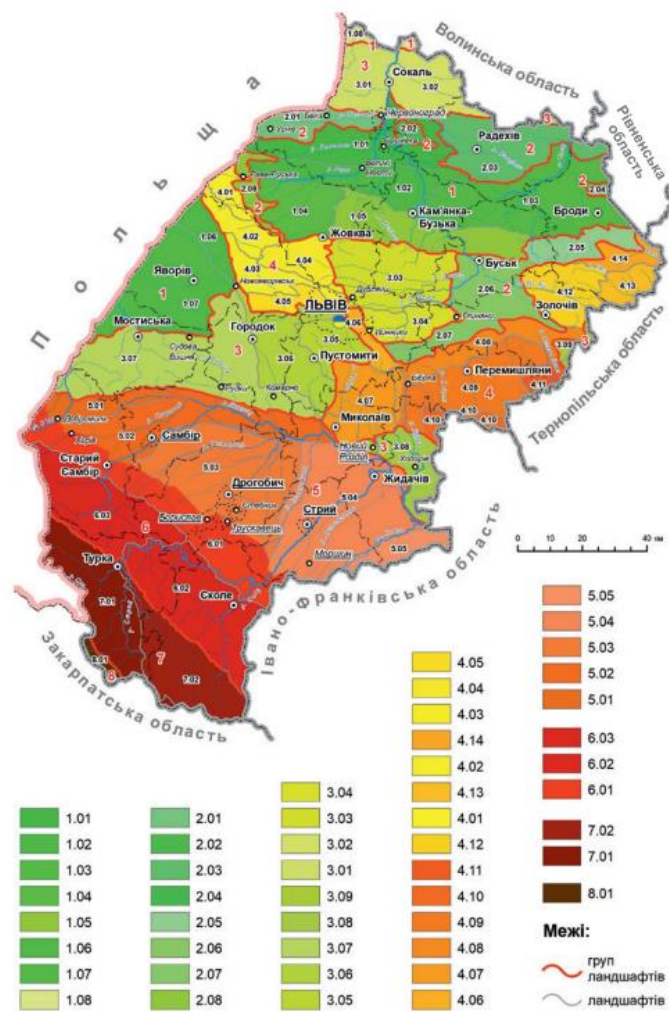


Рис. 2.8. Ландшафтна карта Львівської області

Територія проектування належить до Передкарпатської групи ландшафтів. Передкарпатські, передгірно-рівнинні ландшафти з переважанням схилових (делювіальних) і річкових (алювіальних) відкладів сформувалися в межах передгірського тектонічного прогину. У рельєфі це височина зі значними амплітудами висот. Зовнішній край долинно-терасовий. З наближенням до гір межирічні вододіли стають вищими (400-600 м), сильно розчленовуються великими ріками та потоками. Ріки, що витікають з Карпат (Свіча, Стрий, Колодниця, Тисмениця, Бистриця, Дністер, Стрв'яж, Вирва), мають широкі і добре вироблені долини, складені сучасним алювієм.

У Стрийському ландшафті долинні комплекси переважають над височинними. Обширні плоскі поверхні терас рік Стрий та Свіча не надають передгірного характеру території і лише повсюдна присутність гірського алювію та специфіка розвинутих на ньому дернових ґрунтів підтверджує близькість до гір.

Біорізноманіття та природоохоронні території

Одним із найдієвіших методів збереження генофонду живої природи, унікальних природних екосистем, ландшафтів є метод заповідання. Результати екологічних досліджень свідчать, що заповідні екосистеми виконують

важливу функцію міграції видів флори й фауни у прилеглі напівокультурені та окультурені ландшафти. Таким чином, вони збагачують їх біологічне різноманіття і тим самим підтримують екологічну стабільність.

На території області налічується 404 об'єкти природно-заповідного фонду загальною площею 180,2 тис. га. Показник заповідності від загальної площі області становить 8,25 %.

Питання збереження біологічного та ландшафтного різноманіття в межах територій природно-фонду висвітлені у Законі «Про природно-заповідний фонд України», а щодо рідкісних і таких, що перебувають під загрозою зникнення, видів рослин і тварин – у Положенні про Червону книгу України.

До Червоної книги України у межах Львівської області включено 176 видів рослин та грибів. Також, на території області наявний 281 вид рослин, занесених до Переліку видів рослин, що підлягають особливій охороні на території регіону.

У межах Львівської області тваринний світ є досить різноманітний та змішаний і включає східноєвропейські, західноєвропейські, середземноморські й гірські види. До складу фауни хребетних Львівської області (в її сучасних адміністративних межах) належать 340 видів, зокрема: риб – 47, земноводних – 15, плазунів – 8, гніздових птахів – 199, ссавців – 71. Загальна кількість тварин Львівської області, занесених до Червоної книги України налічує 137 видів.

Площа лісів та інших лісовкритих площ на території Стрийської громади складає 15418,8098 га, в тому числі 14076,3294 га використовується лісгосподарськими підприємствами: 1. ДП «Стрийське лісове господарство» – 7768,0000 га. 2. ДП «Сколівське лісове господарство» – 1556,5000 га. 3. Стрийське дочірнє лісгосподарське підприємство ЛПП «Галсільліс» – 2672,4321 га. 4. ДП Івано-Франківський лісопромисловий комбінат (Сколівський військлісгосп) – 2079,3973 га.

На території опрацювання ДПТ відсутні території та об'єкти природно-заповідного фонду, їх функціональні та охоронні зони, території, зарезервовані з метою наступного їх заповідання, об'єкти екомережі, території Смарагдової мережі, водно-болотні угіддя міжнародного значення, біосферні резервати програми ЮНЕСКО «Людина і біосфера», об'єкти всесвітньої спадщини ЮНЕСКО.

Найближчими об'єктами природно-заповідного фонду є: ботанічна пам'ятка природи Віковий дуб, ботанічна пам'ятка природи Група дерев, ботанічна пам'ятка природи Група дерев та кущів, ботанічна пам'ятка природи Група тиса ягідного, ботанічна пам'ятка природи Дуб Івана Франка, ботанічна пам'ятка природи Магнолія, парк-пам'ятка садово-паркового мистецтва Парк Злуки, парк-пам'ятка садово-паркового мистецтва Парк імені Тараса Шевченка, парк-пам'ятка садово-паркового мистецтва Парк Нижанківського (відстань від території проектування орієнтовно становить 4,4-6,8 км), заповідне урочище Березовий гай (відстань від території проектування орієнтовно становить 7 км).

						Арк.
						23
Змн.	Арк.	№ докум.	Підпис	Дата		

Віковий дуб – ботанічна пам'ятка природи місцевого значення в Україні. Розташована в місті Стрий Львівської області, на вулиці І. Мазепи, 4.

Площа 0,05 га. Статус надано 1984 року з метою збереження вікового дуба.

Група дерев – ботанічна пам'ятка природи місцевого значення в Україні. Розташована в межах Стрийського району Львівської області, в місті Стрий, вул. Крушельницької, 16.

Група дерев та кущів – ботанічна пам'ятка природи місцевого значення в Україні. Розташована в центральній частині міста Стрий Львівської області, на площі Незалежності. Площа 0,5 га. Статус надано 1984 року. Статус надано з метою збереження мальовничої групи дерев і кущів різних видів.

Група тиса ягідного – ботанічна пам'ятка природи місцевого значення в Україні. Розташована в місті Стрий Львівської області, на розі вулиць Т. Шевченка і 1 Листопада (територія дитсадку № 3).

Площа 0,1 га. Статус надано 1984 року. Перебуває у віданні дитсадку № 3. Статус надано з метою збереження кількох екземплярів тиса ягідного.

Дуб Івана Франка – ботанічна пам'ятка природи місцевого значення в Україні. Розташована в місті Стрий Львівської області, на вулиці Гайдамацькій, 15 (територія Вищого професійного училища № 34). Площа 0,05 га. Статус надано 1984 року. Перебуває у віданні ВПУ № 34. Статус надано з метою збереження вікового дуба, посадженого 10 червня 1926 року в пам'ять про українського поета і письменника Івана Франка.

Магнолія – ботанічна пам'ятка природи місцевого значення в Україні. Розташована в місті Стрий Львівської області, на вулиці Т. Шевченка, 70 (територія школи № 2). Площа 0,05 га. Статус надано 1984 року. Перебуває у віданні СШ № 2. Статус надано з метою збереження одного екземпляра магнолії.

Парк Злуки – парк-пам'ятка садово-паркового мистецтва місцевого значення в Україні. Розташований у місті Стрий Львівської області. Площа 5 га.

Парк імені Тараса Шевченка – парк-пам'ятка садово-паркового мистецтва місцевого значення в Україні. Розташований у центральній частині міста Стрий Львівської області, між вулицями Сколівська та Гайдамацька. Є найстарішим парком міста.

Загальна площа парку 20 га. На території парку ростуть вікові дерева (столітні сосни, тополі, дуби, модрина та дугласії) і до 30 видів кущів та дерев (буки, липи, в'язи, ясені, клени-явори, сиза, сосна Веймутова, сосна чорна, кипарисовик Лавсона).

Парк Нижанківського – парк-пам'ятка садово-паркового мистецтва місцевого значення в Україні. Розташований у межах міста Стрий Львівської області, при вул. Остапа Нижанківського.

Площа 1,5 га (початково – 2,5 га). Статус надано згідно з рішенням виконкому Львівської обласної ради від 9 жовтня 1984 року № 495 і рішенням 9-ї сесії 4 скликання Львівської обласної ради № 154 від 03.06.2003 року

						Арк.
						24
Змн.	Арк.	№ докум.	Підпис	Дата		

(скорочення площі). Статус надано для збереження парку, закладеного 1959 року. Основні породи дерев: липа, ясен, каштан.

Березовий гай – заповідне урочище місцевого значення в Україні. Розташоване в межах Стрийського району Львівської області, на схід від села Лотатники.

Площа – 33,2 га. Перебуває у віданні Лотатницького лісництва ДП «Стрийський лісгосп».

Створене з метою збереження частини лісового масиву з цінними насадженнями берези природного походження.

Україна є однією з країн, що підписала Бернську конвенцію про біологічне різноманіття (Конвенція про охорону дикої флори та фауни і природних середовищ існування в Європі). Дата підписання Україною: 11 червня 1992 р. Дата ратифікації Україною: Закон України «Про ратифікацію Конвенції про охорону біологічного різноманіття» від 29 листопада 1994 р. № 257/94-ВР. Дата набуття чинності: 29 грудня 1993 р., для України – 7 лютого 1995 р.

Смарагдова мережа України (англ. Emerald network) – українська частина Смарагдової мережі Європи, розробляється з 2009 року.

Мережа Емеральд (Смарагдова мережа, Emerald Network) – це мережа, що включає Території Особливого Природоохоронного Інтересу (Areas of Special Conservation Interest, ASCI, далі – «території (об’єкти) мережі Емеральд»). Мережа Емеральд проектується в державах, які є сторонами Бернської конвенції (всього 26 держав), у країнах Європейського Союзу на виконання Бернської конвенції створюється мережа «Натура 2000», яка проектується за аналогічними принципами, що і мережа Емеральд, але використовує юридичні і фінансові інструменти ЄС.

Провідною організацією, яка відповідає за розбудову даної мережі, є Міністерство захисту довкілля та природних ресурсів України. Розробником першої черги Мережі (у 2009-2016 роках) була благодійна організація «Інтерекоцентр» (за цей період підготвлені описи на 271 територію). У період 2017-2019 років проектуванням Смарагдової мережі займається громадська організація «Українська природоохоронна група» (за 2017-2018 розроблено та подано на розгляд Бернської конвенції обґрунтування щодо створення ще 106 територій Мережі). Під час засідання Постійного комітету Конвенції 44-5 грудня 2019 року нові 106 територій були додані до складу мережі (№272-377). Проектом передбачено і створення екологічної мережі.

Екомережа – це складна, різномірівнева, просторова система природних біотичних і абіотичних елементів екосистеми, а також змінених і деградованих ландшафтів, що вимагають збереження або відновлення, у тому числі і шляхом невиснажливого використання. Як впливає з цього визначення, до складу екомережі мають бути включені не тільки території із збереженою природною рослинністю, але й змінені, навіть деградовані, ландшафти, які потребують відновлення.

						Арк.
						25
Змн.	Арк.	№ докум.	Підпис	Дата		

Територія проектування потрапляє на території Смарагдової мережі у Львівській області Stryi river valley UA0000326 (рис. 2.9).

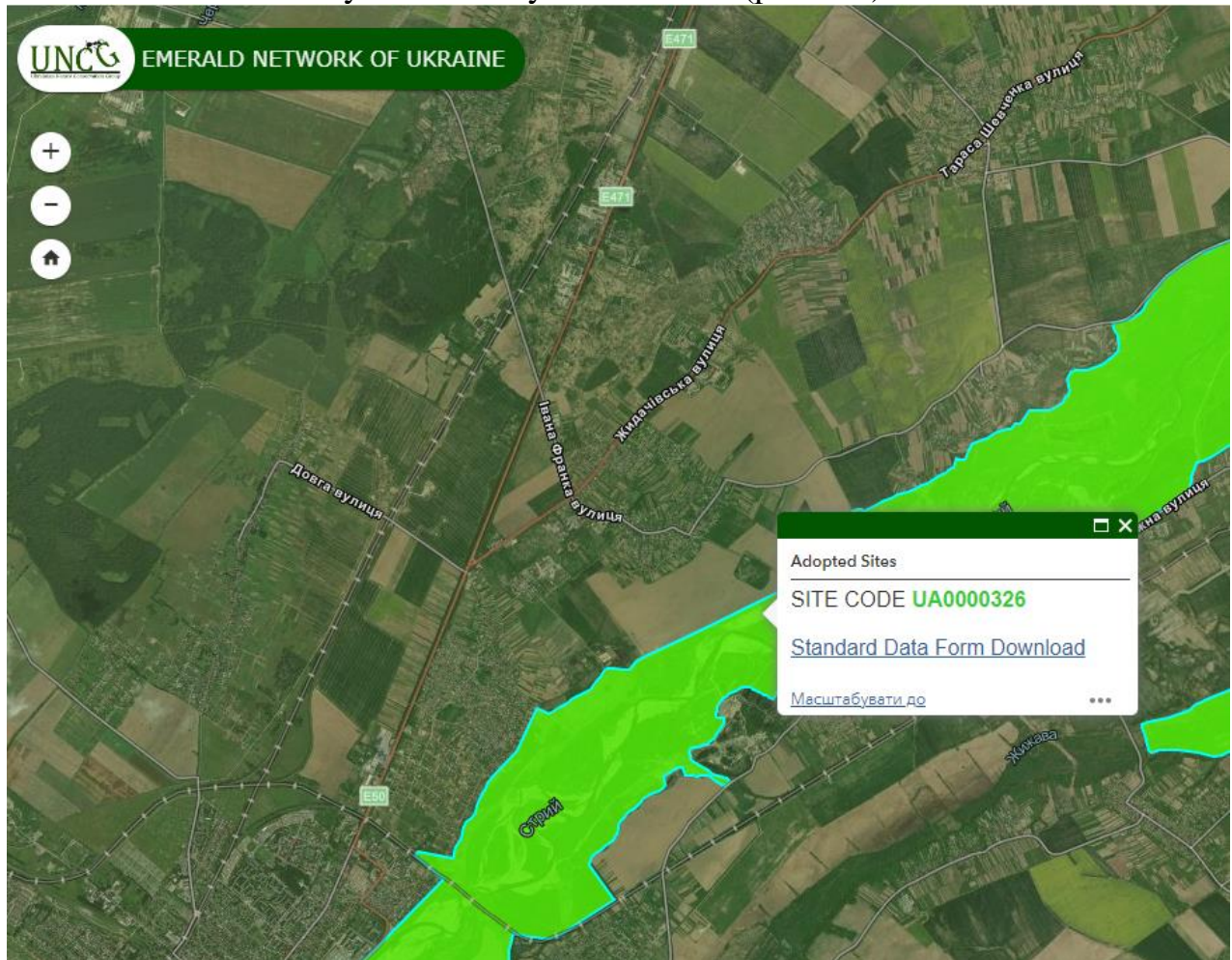


Рис. 2.9. Схематичне розташування проектованої території в системі територій Смарагдової мережі України

На території опрацювання об'єкти природно-заповідного фонду відсутні. Впливу від реалізації планованої діяльності на території Смарагдової мережі не очікується.

Безпека життєдіяльності населення

На території проектованої земельної ділянки не спостерігаються небезпечні гідрологічні процеси, у тому числі затоплення і підтоплення. Карстові та зсувні процеси відсутні.

Об'єкти підвищеної небезпеки та захисні споруди цивільного захисту в межах проектованої земельної ділянки не зареєстровані.

Категоровані об'єкти та об'єкти, що продовжують свою роботу в особливий період відсутні.

Відповідно до ДБН В.1.2-4-2019 проектована земельна ділянка потрапляє в зону можливих слабких (незначних) руйнувань та зону можливого небезпечного сильного радіоактивного забруднення від категорованого об'єкта «ОВ».

Населений пункт Угерсько не відноситься до населених пунктів, яким присвоєна відповідна група з цивільного захисту.

						Арк.
						26
Змн.	Арк.	№ докум.	Підпис	Дата		

В межах проектованої земельної ділянки хімічно-небезпечні об'єкти відсутні. До основних чинників, що впливають на зонування території за вимогами цивільного захисту на мирний час та особливий період є зони можливого негативного впливу від аварій на залізничному транспорті.

На території проектування прогнозується 1-а зона можливого хімічного забруднення в результаті аварії із НХР на лінійному ХНО (магістральна залізнична колія).

В межах проектованої земельної ділянки пожежні гідранти відсутні.

Матеріальні активи

Найближча житлова забудова знаходиться на відстані 850 м. В межах території опрацювання детального плану виробнича забудова, основні промислові, сільськогосподарські, лісогосподарські, рибогосподарські, транспортно-складські, комунальні, та інші підприємства відсутні.

Збереження традиційного середовища

Об'єкти всесвітньої спадщини, їх території та буферні зони, об'єкти культурної спадщини, їх території та зони охорони пам'яток культурної спадщини, об'єкти археологічної спадщини, історико-культурні заповідники, а також музеї на території детального плану відсутні.

Охорона здоров'я

Здоров'я населення можна оцінити такими показниками, як середня тривалість життя при народженні або після досягнення певного віку, загальна смертність та смертність дітей до одного року життя, захворюваність і функціональні відхилення, поширеність хвороб.

На базі наявних адміністративних даних щодо державної реєстрації народження і смерті та зміни реєстрації місця проживання, в управлінні статистики Львівської області зробили розрахунки, де і скільки людей мешкає.

Чисельність наявного населення у Львівській області, за оцінкою, на 1 лютого 2022 року становила 2476,1 тис. осіб.

Упродовж січня 2022 року чисельність населення зменшилася на 2021 особу. Залишається суттєвим перевищення кількості померлих над кількістю живонароджених: на 100 померлих припало 39 живонароджених.

На 1 лютого 2022 року чисельність міського наявного населення, за оцінкою, становила 1515233 особи, сільського – 960880 осіб.

Динаміка народжуваності та смертності населення Львівської області представлена на рис. 2.10.

						Арк.
						27
Змн.	Арк.	№ докум.	Підпис	Дата		

Для громади характерним є низький коефіцієнт народжуваності унаслідок чого спостерігається істотне переважання чисельності померлих надчисельністю народжених. Найвищі темпи депопуляції властиві для сільськогосподарського населення.

Медичне обслуговування населення громади здійснюють сім закладів охорони здоров'я, серед яких: КНП «Стрийська центральна районна лікарня»; КНП «Стрийська центральна міська лікарня»; КНП «Стрийська міська дитяча лікарня»; КНП «Стрийський пологовий будинок»; КНП «Центр первинної медико-санітарної допомоги м.Стрия»; КНП «Стоматологічна поліклініка» та КП «Стрийська міська соціальна аптека». Також на території громади функціонує 11 амбулаторій та фельдшерсько-акушерський пункт. В закладах охорони здоров'я Стрийської міської територіальної громади працює 1176 працівників, у т.ч.: лікарів – 304 особи, середній медичний персонал – 497 осіб, молодший медичний персонал – 236 осіб. Ліжковий фонд закладів охорони здоров'я громади налічує 655 ліжок.

Прогнозні зміни стану довкілля у тому числі здоров'я населення якщо документ державного планування не буде затверджено

Незатвердження документа державного планування не сприятиме розвитку населеного пункту.

Зміни стану повітряного, водного середовища, якщо ДДП не буде затверджено, загалом не прогнозуються. Ймовірний опосередкований вплив у зв'язку з тенденцією до збільшення навантаження на ґрунтове середовище, внаслідок збільшення ризику забруднення у разі невирішення питання з організацією території.

У разі незатвердження детального плану території та відповідно – відмови від реалізації проєктних рішень містобудівної документації, ускладниться процес збільшення надходжень до місцевого державного бюджету, створення нових місць праці, економічного розвитку території проєктування.

						Арк.
						29
Змн.	Арк.	№ докум.	Підпис	Дата		

3. Характеристика стану довкілля, умов життєдіяльності населення та стану його здоров'я на територіях, які ймовірно зазнають впливу

Дана територія проектування знаходиться в межах Стрийського району.

Обсяги викидів забруднювальних речовин від стаціонарних джерел забруднення в атмосферне повітря від підприємств, установ та організацій Львівської області визначається шляхом проведення інвентаризації стаціонарних джерел викидів забруднюючих речовин в атмосферне повітря, видів та обсягів викидів забруднюючих речовин в атмосферне повітря стаціонарними джерелами, пилогазоочисного обладнання на підприємствах-суб'єктах господарювання області.

За 2021 рік у Стрийському районі обсяг викидів становив 5444 т забруднюючих речовин, у тому числі: оксиду вуглецю – 1439 т, метану – 2461 т, діоксиду азоту – 545 т, діоксиду сірки – 114 т, неметанових летких органічних сполук – 111 т, речовини у вигляді твердих суспендованих частинок – 650 т. Викиди забруднювальних речовин у розрахунку на 1 особу становлять 17,0 кг, а у розрахунку на 1 км² – 1,4 т.

Перелік основних підприємств-забруднювачів атмосферного повітря у Стрийській міській територіальній громаді наведено у табл. 3.1.

Табл. 3.1

Основні підприємства-забруднювачі атмосферного повітря у Стрийській міській територіальній громаді

№ з/п	Код ЄДРПОУ	Назва підприємства	Адреса здійснення діяльності
1	20770332	Філія «Стрийський вагоноремонтний завод»	82400, м. Стрий, вул. Зубенка, 2
2	5759310	Стрийський міський комбінат комунальних підприємств	м. Стрий (за межами міста)
3	32802333	ТзОВ «Видавничий дім «Укрпол»	82400, м. Стрий, вул. Промислова, 2А
4	30019775	Виробничі підрозділи ПАТ «Укргазвидобування»	с. Стриганці, с. Йосиповичі, с. Пукеничі, с. Кавсько, с. Сихів, с. Угерсько
5	30019801	Виробничі підрозділи ПАТ «Укртрансгаз»	с. Угерсько, с. П'ятничани, с. Вівня, с. Йосиповичі, с. Пукеничі, с. Великі Дідушичі, с. Ходовичі
6	00152402	ДП «Дашавський завод композиційних матеріалів»	82443, смт. Дашава
7	23269489	ТзОВ НВП «Сіріон»	82423, с. П'ятничани, вул. Промислова, 7
8	32461669	ФГ «Улар»	82430, с. Ланівка, вул. Лісова, 1

Забруднене атмосферне повітря негативно впливає на здоров'я населення, загострює хронічні хвороби серцево-судинних органів, органів дихання, нервової системи, провокує алергію тощо. Особливо це відчувається в районах житлової забудови, прилеглої до автомагістралей з інтенсивним рухом транспорту (адже тут рівень забруднення повітря значно вищий ніж на територіях, де відповідний рух менш інтенсивний/відсутній, чи у зелених зонах відпочинку населення).

Моніторинг за станом поверхневих вод Львівської області здійснює Львівське обласне управління водних ресурсів, Державна екологічна інспекція у Львівській області, Волинський та Рівненський обласні центри з гідрометеорології.

На екологічний стан поверхневих вод Львівської області впливають різноманітні фактори, які тісно пов'язані, а саме: забруднення ґрунтів, атмосфери, зміна ландшафтної структури та техногенне перевантаження території, неефективна робота каналізаційно-очисних споруд, не винесення в натуру і картографічних матеріалів прибережних захисних смуг і водоохоронних зон, а також їх недодержання, насамперед в населених пунктах. Забруднення і засмічення річок побутовими та іншими відходами, трелювання лісу по потоках у гірській місцевості.

Відповідно до Наказу Держводагенства України від 31.03.2021 №233 Басейновим управлінням водних ресурсів річок Західного Бугу та Сяну щомісячно проводиться моніторинг якості води, в т.ч. і у Стрийській громаді: «р. Стрий – м. Стрий», «р. Бережниця – с. Бережниця».

Басейновим управлінням водних ресурсів річок Західного Бугу та Сяну надано інформацію щодо обліку заборів вод та скидів стічної води.

За 2022 рік у Стрийському районі скид стічних вод після очисних споруд становив 8,913 млн. м³, з них – не відповідають нормативам – 2,635 млн. м³, відповідають нормативам – 2,226 млн. м³.

У 2022 році скид зворотних вод у поверхневі водні об'єкти басейну р. Дністер у порівнянні з минулим роком зменшився на 0,075 млн. м³ і становить 28,192 млн. м³. На якість води в річці Дністер впливають стоки від МКП «Миколаївводоканал». Забруднення в р.Дністер вносяться і р.Тисмениця, в яку скидає стоки КП «Дрогобичводоканал», р. Луг, в яку скидає стоки ДП «Водоканал» м. Ходорів, р.Бережниця зі стоками від м. Моршин (ПЖКГ Моршинської міської ради).

Середньорічні концентрації забруднюючих речовин у контрольних створах водних об'єктів регіону за даними водокористувачів, які скидають зворотні води у поверхневі водні об'єкти (мг/л) за 2022 рік для р. Стрий (м. Стрий) становлять: БСК₅ – 1,76 мг/л, сульфати – 19,4 мг/л, хлориди – 11,3 мг/л, амоній сольовий – 0,23 мг/л, нітрати – 0,55 мг/л, ХСК – 15,12 мг/л, розчинений кисень – 8,8 мг/л, фосфати – 0,044 мг/л, цинк – 0,001 мг/л, нітрити – 0,106, мідь – <0,001 мг/л.

						Арк.
						31
Змн.	Арк.	№ докум.	Підпис	Дата		

Даним детальним планом території передбачається зміна цільового призначення двох земельних ділянок. із земель (11.01) 11.01 для розміщення та експлуатації основних, підсобних і допоміжних будівель та споруд підприємствами, що пов'язані з користуванням надрами на (07.02) для будівництва та обслуговування об'єктів фізичної культури і спорту, а також формування нової земельної ділянки з подальшим об'єднанням земельних ділянок в одну. Проектована земельна ділянка складає 6,2132 га. На проєктованій земельній ділянці пропонується будівництво ряду об'єктів фізичної культури і спорту. Експлікація будівель та споруд, які передбачається розмістити на проєктованій земельній ділянці наводиться у таблиці 3.1, місце розташування даного переліку об'єктів відображено у графічних матеріалах детального плану території.

Табл. 3.1

Експлікація будівель та споруд

№п/п	Найменування	Примітка
1	Автостоянки для тимчасового зберігання легкових автомобілів	проект.
2	Кілхаус	проект.
3	Земляні вали кулевловлювачів	проект.
4	Напівзакритий тир (50 м, гладкоствольний)	проект.
5	Будівля охорони	проект.
6	Збройова будівля	проект.
7	Майданчик для церемоній (плац)	проект.
8	Свердловина технічної води	проект.
9	Господарський майданчик	проект.
10	Локальні очисні споруди	проект.
11	Станція очищення поверхневих стічних вод	проект.
12	Майданчик для відпочинку	проект.
13	Водорегулююча водойма	проект.

Забезпечення потреб персоналу питною водою, на першу чергу, передбачено привозною водою.

На території проєктування пропонується влаштування свердловини технічного водопостачання. Остаточний вибір схеми та джерел господарсько-побутового та протипожежного водопостачання території, що проєктується, уточнення трасування водопровідних мереж, розрахунки господарсько-побутових витрат води, гідравлічні розрахунки мереж і споруд водопроводу пропонується виконати на подальших стадіях проєктування.

Для водовідведення проєктованої земельної ділянки на першу чергу пропонується розміщення проєктованих локальних очисних споруд на земельній ділянці (згідно ДБН Б.2.2-12:2019, додаток И.3, розміри СЗЗ складає 15 метрів при розрахунковій продуктивності споруд, до 0,2 тис. м³/добу).

Очищені стоки після локальних очисних споруд планується скидати в річку Стрий.

Опис територій, що зазнають впливу внаслідок зміни їх функціонального призначення відповідно до проєктних рішень детального плану території представлено в табл. 3.2.

Табл. 3.2

Опис територій, що зазнають впливу внаслідок зміни їх функціонального призначення відповідно до проєктних рішень детального плану території

Номер і функціональне призначення території	Планована зміна призначення території	Площа, га
1. Землі промисловості, транспорту, електронних комунікацій, енергетики, оборони та іншого призначення. Цільове призначення земельної ділянки: 11.06 Земельні ділянки запасу (земельні ділянки, які не надані у власність або користування громадянам чи юридичним особам).	Землі рекреаційного призначення. Цільове призначення земельної ділянки: 07.02 Для будівництва та обслуговування об'єктів фізичної культури і спорту.	3,2964
2 Землі промисловості, транспорту, електронних комунікацій, енергетики, оборони та іншого призначення. Цільове призначення земельної ділянки: 11.01 Для розміщення та експлуатації основних, підсобних і допоміжних будівель та споруд підприємствами, що пов'язані з користуванням надрами.	Землі рекреаційного призначення. Цільове призначення земельної ділянки: 07.02 Для будівництва та обслуговування об'єктів фізичної культури і спорту.	1,9920
3 Землі промисловості, транспорту, електронних комунікацій, енергетики, оборони та іншого призначення. Цільове призначення земельної ділянки: 11.01 Для розміщення та експлуатації основних, підсобних і допоміжних будівель та споруд підприємствами, що пов'язані з користуванням надрами.	Землі рекреаційного призначення. Цільове призначення земельної ділянки: 07.02 Для будівництва та обслуговування об'єктів фізичної культури і спорту.	0,9248

Детальним планом території передбачається формування земельної ділянки площею 6,2132 га шляхом:

- формування ділянки площею 3,2964 га;
- зміна конфігурації сформованих земельних ділянок з кадастровими номерами 4625388400:02:000:0145 та 4625388400:02:000:0143;
- об'єднання вище вказаних земельних ділянок в одну земельну ділянку площею 6,2132 га.

Характеристика стану довкілля, умов життєдіяльності населення та стану здоров'я населення на територіях, що зазнають впливу здійснювалась по окремих компонентах навколишнього середовища.

Ймовірний вплив на стан атмосферного повітря

Проектом містобудівної документації передбачено розміщення об'єктів фізичної культури і спорту.

Ймовірний вплив на атмосферне повітря відбуватиметься на етапі проведення підготовчих та будівельних робіт та під час експлуатації проєктованих будівель та споруд внаслідок створення пересувних джерел викидів забруднюючих речовин.

Ймовірний вплив на клімат

Змін мікроклімату в результаті планованої діяльності не очікується. Особливості кліматичних умов, які сприяють зростанню інтенсивності впливів планованої діяльності на навколишнє середовище, відсутні.

Відповідно до рекомендацій Міністерства енергетики та захисту довкілля України від 03.03.2020 року №26/1.4-11.3-5650 «Рекомендації щодо включення кліматичних питань до документів державного планування» враховано специфіку розгляду питань впливу на клімат, яка відрізняється від впливу на інші компоненти довкілля.

Негативні наслідки, що можуть збільшувати вплив на клімат, а саме – збільшують викиди та зменшують поглинання ПГ: збільшення сумарного щорічного негативного впливу на клімат внаслідок: розміщення виробничих будівель та споруд; збільшення енерго-, ресурсо- та водокористування; збільшення використання транспорту. Одноразові викиди ПГ під час виконання проєктних рішень ДДП: проведення підготовчих та будівельних робіт за рахунок викидів вихлопних газів техніки, земельні роботи. При експлуатації птахоферми будуть здійснюватись викиди парникових газів, зокрема: вуглецю діоксиду, азоту (1) оксиду і метану. Даний вплив є незначним і не спричинить порушення мікрокліматичних умов та не призведе до незворотніх кліматичних змін району планованої діяльності. Планована діяльність не чинитиме впливу на швидкість вітру, вологість повітря, кількість опадів, тривалість туманних періодів та інше.

Ймовірний вплив на водне середовище

Забезпечення потреб персоналу питною водою, на першу чергу, передбаченопривозною водою.

На території проєктування пропонується влаштування свердловини технічного водопостачання.

Для водовідведення проєктованої земельної ділянки на першу чергу пропонується розміщення проєктованих локальних очисних споруд на земельній ділянці (згідно ДБН Б.2.2-12:2019, додаток И.3, розміри СЗЗ складає 15 метрів при розрахунковій продуктивності споруд, до 0,2 тис. м³/добу).

Очищені стоки після локальних очисних споруд планується скидати в річку Стрий. Відповідно до ст. 70 Водного Кодексу України скидання стічних вод у водні об'єкти допускається лише за умови дотримання нормативів гранично

						Арк.
						34
Змн.	Арк.	№ докум.	Підпис	Дата		

допустимих концентрацій та гранично допустимого скидання забруднюючих речовин. На наступних етапах проектування необхідно розробити нормативи гранично допустимого скидання забруднюючих речовин у водний об'єкт із зворотними

Ймовірні ризики впливу на водне середовище можливі за умови неналежного відведення стічних вод.

Ймовірний вплив на ґрунтове середовище

При будівництві та реконструкції об'єктів можливе тимчасове складування будівельних відходів та залишків матеріалів.

Порушення, ущільнення та перенесення ґрунтового покриву відбуватиметься під час будівництва та руху транспортних засобів.

Потенційними джерелами забруднення ґрунту під час проведення будівельних робіт є просипи сипучих матеріалів при розвантажувально-навантажувальних та перевантажувальних роботах, випадкові проливи бітуму, дизельного палива, емульсії або асфальтобетонної суміші.

Потенційними джерелами забруднення ґрунтового середовища є випадкові проливи пального при користування транспортними засобами, а також акумулювання забруднювальних речовин з викидів у атмосферне повітря.

Внаслідок реалізації рішень проєкту детального плану території не передбачається посилення вітрової або водної ерозії ґрунтів, поява таких загроз, як землетруси, зсуви, селеві потоки, провали землі та інші подібні загрози.

Негативного впливу на ґрунти від проєктованої діяльності не передбачається у разі дотримання нормативно-правових актів у сфері поводження з відходами.

Ймовірний вплив на природоохоронні території та об'єкти історико-культурної спадщини

На території опрацювання ДПТ відсутні території та об'єкти природно-заповідного фонду, їх функціональні та охоронні зони, території, зарезервовані з метою наступного їх заповідання, об'єкти екомережі, території Смарагдової мережі, водно-болотні угіддя міжнародного значення, біосферні резервати програми ЮНЕСКО «Людина і біосфера», об'єкти всесвітньої спадщини ЮНЕСКО.

Об'єкти всесвітньої спадщини, їх території та буферні зони, об'єкти культурної спадщини, їх території та зони охорони пам'яток культурної спадщини, об'єкти археологічної спадщини, історико-культурні заповідники, а також музеї на території детального плану відсутні.

Ймовірний вплив на здоров'я населення

Серед ризиків впливу на здоров'я населення, які стосуються документа державного планування можна віднести: якість атмосферного повітря на ділянках впливу автотранспорту та під час експлуатації проєктованих об'єктів.

При реалізації рішень містобудівної документації не очікуватиметься негативного впливу на здоров'я населення.

						Арк.
						35
Змн.	Арк.	№ докум.	Підпис	Дата		

Рівні шуму, вібрації не повинні перевищувати норми допустимого впливу.

Ймовірний вплив на геологічне середовище

Здійснення діяльності виключатиме значні впливи на основні елементи геологічної структурно-тектонічної будови та не викликатиме змін існуючих ендегенних і екзогенних явищ природного й техногенного походження (зсувів, селів, сейсмічного стану та ін.). Відведення дощових і талих вод здійснюватиметься згідно проєктних рішень. Несприятливі фізико-геологічні процеси і явища на даній території не очікуються.

Існуючими планувальними обмеженнями на території детального плану території є:

– прибережна захисна смуга від водного об'єкту (річки Стрий) – 50 м (згідно листа Державного Агентства Водних ресурсів України БУВР Річок Західного Бугу та Сяну №17/722 Від 26.05.2023);

– межі сусідніх землекористувачів.

Детальним планом території крім існуючих обмежень у використанні земельної ділянки встановлюються наступні обмеження на проєктний період:

– червона лінія вулиць та доріг – 18 м;

– відстань від гаражів та відкритих автостоянок до житлових і громадських будинків місткістю 10 паркомісць - 10 м (згідно ДБН Б.2.2-12:2019);

– санітарно-захисна зона локальних очисних споруд типу «Біолідер» розрахункова продуктивність споруд до 0,2 тис. м³/добу – 15 м (згідно ДБН Б.2.2-12:2019, додаток И.3);

– відстань від водопровідної мережі технічного водопостачання до будівель та споруд – 5 м (згідно ДБН Б.2.2-12:2019, додаток И.1);

– відстань від каналізаційної мережі до будівель та споруд – 3 м згідно ДБН Б.2.2-12:2019, додаток И.1).

						Арк.
						36
Змн.	Арк.	№ докум.	Підпис	Дата		

4. Екологічні проблеми, у тому числі ризики впливу на здоров'я населення, які стосуються документа державного планування, зокрема щодо території з природоохоронним статусом

У процесі здійснення стратегічної екологічної оцінки проекту документу державного планування детального плану території виявлено такі екологічні проблеми:

- низький рівень екологічної свідомості та екологічної культури громадян;
- забруднення повітря автомобільним транспортом під час роботи двигунів внутрішнього згорання;
- відсутність організованої постійної в часі системи моніторингу за всіма складовими НПС;
- збільшення кількості утворення ТПВ.

У проекті враховані всі наявні екологічні проблеми проектованої території та запропонована найбільш екологічно та економічно вигідна її територіально-планувальна організація та подальше використання.

Табл. 4.1.

Основні екологічні ризики впливу на довкілля та здоров'я населення, що стосуються проекту ДПТ

Основні екологічні проблеми і ризики	Характеристика проблем і ризиків	Територіальна прив'язка
Вплив на атмосферне повітря	– Збільшення викидів забруднюючих речовин пересувними джерелами викидів	Територія рекреаційного призначення
Вплив на ґрунтове середовище	– Порушення, ущільнення та перенесення ґрунтового покриву на етапі будівництва та руху транспортних засобів; – Випадкові проливи пального при користування транспортними засобами	Територія рекреаційного призначення
Акустичний вплив	- шум та вібрація створювані двигунами будівельних машин; – проїзд транспорту; – шум створований під час експлуатації проектованих об'єктів (стрільба)	Територія рекреаційного призначення
Вплив на здоров'я населення	– якість атмосферного повітря на ділянках впливу автотранспорту	Територія рекреаційного призначення

Загальна, зведена оцінка ймовірного впливу реалізації планованої діяльності містобудівною документацією на довкілля наведена в табл. 4.2.

Табл. 4.2

Оцінка ймовірного впливу реалізації планованої діяльності містобудівною документацією на довкілля відповідно до контрольного переліку

№	Чи може реалізація планованої діяльності спричинити:	Очікування впливу			Пом'якшення існуючої ситуації
		Так	Ймовірно	Ні	
Атмосферне повітря					
1.	Збільшення викидів забруднюючих речовин від стаціонарних джерел?			+	
2.	Збільшення викидів забруднюючих речовин від пересувних джерел?	+			
3.	Погіршення якості атмосферного повітря?			+	
4.	Появу джерел неприємних запахів?			+	
5.	Зміни повітряних потоків, вологості, температури або ж будь-які локальні чи регіональні зміни клімату?			+	
Водні ресурси					
6.	Збільшення обсягів скидів у поверхневі води?		+		
7.	Будь-які зміни якості поверхневих вод (зокрема, таких показників як температура, розчинений кисень, прозорість, але не обмежуючись ними)?			+	
8.	Збільшення скидання шахтних і кар'єрних вод у водні об'єкти?			+	
9.	Значне зменшення кількості вод, що використовуються для водопостачання населенню?			+	
10.	Збільшення навантаження на каналізаційні системи та погіршення якості очистки стічних вод?			+	
11.	Появу загроз для людей і матеріальних об'єктів, пов'язаних з водою (зокрема таких, як паводки або підтоплення)?			+	

Арк.

38

12.	Зміни напрямів і швидкості течії поверхневих вод або зміни обсягів води будь-якого поверхневого водного об'єкту?			+	
13.	Порушення гідрологічного та гідрохімічного режиму малих річок регіону?			+	
14.	Зміни напрямку або швидкості потоків підземних вод?			+	
15.	Зміни обсягів підземних вод (шляхом відбору чи скидів або шляхом порушення водоносних горизонтів)?			+	
16.	Забруднення підземних водоносних горизонтів?			+	
Поводження з відходами					
17.	Збільшення кількості утворюваних твердих побутових відходів?	+			
18.	Збільшення кількості утворюваних чи накопичених промислових відходів IV класу небезпеки?			+	
19.	Збільшення кількості відходів I-III класу небезпеки?			+	
20.	Спорудження еколого-небезпечних об'єктів поводження з відходами?			+	
21.	Утворення або накопичення радіоактивних відходів?			+	
Земельні ресурси					
22.	Порушення, переміщення, ущільнення ґрунтового шару?		+		
23.	Будь-яке посилення вітрової або водної ерозії ґрунтів?			+	
24.	Зміни в топографії або в характеристиках рельєфу?			+	
25.	Появу таких загроз, як землетруси, зсуви, селеві потоки, провали землі та інші подібні загрози через нестабільність літогенної			+	

	зростанні кількості населення будь-якої території?				
36.	Вплив на нинішній стан забезпечення житлом або виникнення нових потреб у житлі?			+	
37.	Суттєвий вплив на нинішню транспортну систему? Зміни в структурі транспортних потоків?			+	
38.	Необхідність будівництва нових об'єктів для забезпечення транспортних сполучень?			+	
39.	Потреби нових або суттєвий вплив на наявні комунальні послуги?			+	
40.	Появу будь-яких реальних або потенційних загроз для здоров'я людей?			+	
Екологічне управління та моніторинг					
41.	Послаблення правових і економічних механізмів контролю в галузі екологічної безпеки?			+	
42.	Погіршення екологічного моніторингу?			+	
43.	Усунення наявних механізмів впливу органів місцевого самоврядування на процеси техногенного навантаження?			+	
44.	Стимулювання розвитку екологічно небезпечних галузей виробництва?			+	
Інше					
45.	Підвищення рівня використання будь-якого виду природних ресурсів?			+	
46.	Суттєве вилучення будь-якого невідновлюваного ресурсу?			+	
47.	Збільшення споживання значних обсягів палива або енергії?	+			
48.	Суттєве порушення якості природного середовища?			+	
49.	Появу можливостей досягнення короткотермінових цілей,			+	

						Арк.
						41
Змн.	Арк.	№ докум.	Підпис	Дата		

	які ускладнюватимуть досягнення довготривалих цілей у майбутньому?				
50.	Такі впливи на довкілля або здоров'я людей, які самі по собі будуть значними, але у сукупності можуть викликати значний негативний екологічний ефект, що матиме значний негативний прямий або опосередкований вплив на добробут людей?			+	

Отже, внаслідок реалізації проектних рішень передбачаються викиди шкідливих речовин в навколишнє природне середовище у вигляді продуктів згорання палива від проїзду автотранспорту, роботи будівельної техніки, що утворюються при проведенні відповідних робіт. Ці викиди класифікуються як неорганізовані джерела викидів, які будуть існувати тільки на період будівництва та не перевищуватимуть норм ГДК.

В період експлуатації проєктованих та існуючих будівель та споруд буде створено пересувні джерела викидів забруднюючих речовин.

Під час роботи двигунів внутрішнього згорання автотранспорту, паркування та проїзду транспорту в атмосферне повітря будуть викидатися вуглецю оксид, вуглецю діоксид, діазоту оксид, азоту діоксид, вуглеводні граничні C₁₂-C₁₉, суспендовані тверді частинки недиференційовані за складом (сажа), сірки діоксид, метан, бенз(а)пірен.

Викиди забруднюючих речовин в атмосферне повітря стаціонарними джерелами можуть здійснюватися на підставі дозволу на викиди, виданого суб'єкту господарювання.

Роботи, пов'язані з реалізацією проєктованих об'єктів можуть спричинити незначне підвищення шумових рівнів. Такий вплив буде мати тимчасовий локальний характер і не призведе до значного шумового та вібраційного забруднення.

Вплив на ґрунтове середовище можливий внаслідок трансформації ґрунтів під час руху транспортних засобів на етапі реалізації об'єкта. Можливе забруднення ґрунту внаслідок випадкового проливу паливно-мастильних речовин від автомобільного транспорту. Обов'язковим є дотримання меж території, відведеної під червоні лінії. Вертикальним плануванням території передбачено використання ділянки з максимальним збереженням існуючого рельєфу.

Планована діяльність передбачає виконання рішень, реалізація яких призведе до можливого збільшення обсягів утворення твердих побутових відходів. Підприємства, установи та організації, а також громадяни, діяльність яких пов'язана з накопиченням відходів, зобов'язані забезпечувати своєчасне вивезення таких відходів на спеціальні об'єкти, що використовуються для їх збирання, зберігання, оброблення, утилізації, видалення, знешкодження і

						Арк.
						42
Змн.	Арк.	№ докум.	Підпис	Дата		

захоронення.

Проект передбачає розташування контейнерів для сміття на спеціально виділеному господарському майданчику. Для роздільного збору різних видів відходів, таких як пластик, папір, скло, метал і відходи органічного походження. з наступним вивезенням згідно договору з комунальними службами.

При реалізації рішень містобудівної документації не очікуватиметься негативного впливу на здоров'я населення.

Оскільки документ державного планування розроблений з урахуванням природно-кліматичних умов, існуючого рельєфу території, особливостей прилеглої території, то негативних впливів на водне середовище, порушення гідродинамічного режиму, виснаження поверхневих і підземних водних ресурсів, погіршення стану вод та деградації угруповань водних організмів, надходження у водне середовище забруднюючих речовин не передбачається.

						Арк.
						43
Змн.	Арк.	№ докум.	Підпис	Дата		

5. Зобов'язання у сфері охорони довкілля, у тому числі пов'язані із запобіганням негативному впливу на здоров'я населення, встановлені на міжнародному, державному та інших рівнях, що стосуються документа державного планування, а також шляхи врахування таких зобов'язань під час підготовки документа державного планування

Відповідно до Закону України «Про охорону навколишнього природного середовища» та нормативно-правової бази України документ державного планування повинен враховувати ряд зобов'язань:

- пріоритетність вимог екологічної безпеки, обов'язковість дотримання екологічних стандартів, нормативів та лімітів використання природних ресурсів;

- виконання ряду заходів, що гарантують екологічну безпеку середовища для життя і здоров'я людей, а також запобіжний характер заходів щодо охорони навколишнього природного середовища;

- проектне спрямування на збереження просторової та видової різноманітності та цілісності природних об'єктів і комплексів;

- узгодження екологічних, економічних та соціальних інтересів суспільства на основі поєднання міждисциплінарних знань екологічних, соціальних, природничих і технічних наук та прогнозування стану навколишнього природного середовища;

- забезпечення загальної доступності матеріалів проекту детального плану території та самого звіту СЕО відповідно до вимог Закону України «Про доступ до публічної інформації»;

- надання інформації щодо обґрунтованого нормування впливу планованої діяльності на навколишнє природне середовище;

- оцінка ступеня антропогенної змінності територій, сукупної дії факторів, що негативно впливають на екологічну ситуацію;

- використання отриманих висновків моніторингу та комплексу охоронних заходів об'єкту для виконання можливостей факторів позитивного впливу на охорону довкілля.

Регулювання в сфері охорони довкілля на державному та місцевому рівні здійснюється на основі таких програм:

- Основні засади (стратегія) державної екологічної політики України на період до 2030 року;

- Національна стратегія управління відходами в Україні до 2030 року;

- Програма охорони навколишнього природного середовища Львівської області на 2021-2027 роки;

Основні зобов'язання у сфері охорони довкілля стосуються заходів щодо охорони земельних ресурсів, лісів, повітряного, водного та ґрунтового середовища.

Зобов'язання щодо охорони водного середовища – забезпечення на території проектування систем централізованого водопостачання та водовідведення, недопущення забруднення поверхневих стоків нафтопродуктами та іншими забруднюючими речовинами.

						Арк.
						44
Змн.	Арк.	№ докум.	Підпис	Дата		

Зобов'язання щодо охорони ґрунтового середовища – утримання контейнерів збирання твердих побутових відходів та місць їх розташування у належному санітарному стані, запровадження роздільного збирання відходів, дотримання ст. 48 Закону України «Про охорону земель» при здійсненні містобудівної діяльності.

Зобов'язання щодо здоров'я населення – забезпечення дотримання санітарних умов території проектування, дотримання розмірів санітарно-захисних зон.

Охорона та оздоровлення навколишнього природного середовища забезпечується комплексом захисних заходів, в основі яких покладена система державних законодавчих актів та регламентація планування, забудови і благоустрою населених пунктів.

Зобов'язання у сфері охорони довкілля передбачають благоустрій території, на якій планується будівництво об'єктів.

Основні принципи екологічного захисту навколишнього середовища:

- збереження та раціональне використання цінних природних ресурсів;
- дотримання нормативів гранично допустимих рівнів екологічного навантаження на природне середовище та санітарних нормативів в місцях забудови;

- виділення природно-заповідних, ландшафтних, курортно-рекреаційних, історико-культурних зон з відповідним режимом їх охорони;

- встановлення санітарно-захисних зон для охорони водойм, джерел водопостачання і мінеральних вод, покладів лікувальних грязей, морських пляжів тощо.

Конкретні заходи щодо захисту атмосферного, водного та ґрунтового середовища вживаються відповідно до специфіки окремих джерел забруднення.

Оцінка відповідності проєкту зобов'язанням у сфері охорони довкілля, встановлені на міжнародному рівні та шляхи їх врахування.

Основними напрямками співробітництва України з міжнародними організаціями є: охорона біологічного різноманіття; охорона транскордонних водотоків і міжнародних озер; зміна клімату; охорона озонового шару; охорона атмосферного повітря; поводження з відходами; оцінка впливу на довкілля.

Міжнародні обов'язки України у сфері охорони довкілля зафіксовані у таких програмах:

- Конвенція про біологічне різноманіття, (1992 р., м. Ріо-де-Жанейро Бразилія), ратифікована Верховною Радою України 29 листопада 1994 р.;

- Конвенція про водно-болотні угіддя, що мають міжнародне значення головним чином як середовище існування водоплавних птахів (Рамсарська конвенція, м. Рамсар, Іран, 1971 р.);

- Конвенція про збереження мігруючих видів диких тварин (Бонн, 1979 р.);

						Арк.
						45
Змн.	Арк.	№ докум.	Підпис	Дата		

- Угода про збереження афро-євразійських мігруючих водно-болотних птахів (1995 р.);
- Угоди про збереження кажанів в Європі (1991 р.);
- Конвенція про охорону дикої флори і фауни та природних середовищ існування в Європі (Бернська конвенція);
- Рамкова конвенція ООН про зміну клімату (ратифікована Україною 29 жовтня 1996 р.);
- Європейська конвенція про охорону археологічної спадщини (Валлетта, 1992 р.);
- Конвенція про охорону та використання транскордонних водотоків та міжнародних озер (Гельсінкі, 1992), що є чинною в Україні з 1 липня 1999 р. та інші.

На виконання Бернської конвенції в Європі створена мережа територій особливого природоохоронного значення – Смарагдова мережа, важливих для збереження біорізноманіття в країнах Європи і деяких країнах Африки.

Смарагдова мережа України є українською частиною Смарагдової мережі Європи, розробляється з 2009 року. В листопаді 2016 року було затверджено першу версію Смарагдової мережі для України, яка потребує доопрацювання на основі наукових даних. Станом на 01.01.2016 р. мережа займала близько 8% території України і в основному складається з існуючих територій природно-заповідного фонду.

Варто зазначити, що більшість заходів, передбачених проєктом детального плану території у в сфері розвитку інженерної та транспортної інфраструктури, благоустрою, поводження з відходами відповідають загальносвітовим принципам охорони довкілля та сприяють дотриманню міжнародних зобов'язань.

						Арк.
						46
Змн.	Арк.	№ докум.	Підпис	Дата		

6. Опис наслідків для довкілля, у тому числі для здоров'я населення, у тому числі вторинних, кумулятивних, синергічних, коротко-, середньо-, та довгострокових (1, 3-5 та 10-15 років відповідно, а за необхідності – 50-100 років), постійних і тимчасових, позитивних і негативних наслідків

Наслідками для довкілля, у тому числі для здоров'я населення вважаються ймовірні наслідки для флори, фауни, біорізноманіття, ґрунту, клімату, повітря, води, ландшафту, природних територій та об'єктів, безпеки життєдіяльності населення та його здоров'я, матеріальних активів, об'єктів культурної спадщини та взаємодія цих факторів.

Вторинні наслідки – це вигоди, які полягають у широкому залученні громадськості до прийняття рішень та встановлення прозорих процедур їх прийняття.

Кумулятивні наслідки – нагромадження в організмах людей, тварин, рослин отрути різних речовин внаслідок тривалого їх використання.

Синергічні наслідки – сумарний ефект, який полягає у тому, що при взаємодії двох або більше факторів їх дія суттєво переважає дію кожного окремо компоненту.

Виконання проекту детального плану території значного негативного впливу на довкілля та здоров'я населення не передбачає.

Кумулятивний вплив. Виконання проекту детального плану території значного негативного впливу на довкілля та здоров'я населення не передбачає. На прилеглих до проєктованої території немає присутніх інших підприємств-забруднювачів довкілля, тому кумулятивний вплив є малоїмовірним. Проте, детальну оцінку кумулятивного впливу можна буде здійснити на подальших етапах проєктування, на основі моніторингових даних, отриманих під час експлуатації проєктованих об'єктів.

Науково обґрунтований аналіз вторинних, кумулятивних та синергічних наслідків можливий за умови проведення польових досліджень, та щорічного моніторингу, які достовірно визначають масштаб та силу зазначеного впливу та за потреби слугуватимуть для уточнення цілей та заходів документу державного планування. Для такого аналізу доцільне створення інформаційних моделей навколишнього середовища, що враховуватимуть як локальні, так і глобальні зміни клімату, суспільного укладу та розвиток технологій, що можуть суттєво впливати на реалізацію документа державного планування. У разі виявлення не передбачених цим Звітом наслідків та для їх запобігання, Замовник має дотримуватись п. 1 ст. 17 Закону України «Про стратегічну екологічну оцінку».

Синергетичний вплив. Накопичені токсикологічними дослідженнями дані свідчать про те, що в більшості випадків одночасна присутність декількох шкідливих хімічних речовин у компоненті довкілля чи організмі людини в комбінації діють за типом сумації, тобто дія їх додається. Для речовин, які викидатимуться проєктованими об'єктами ефект сумації шкідливого впливу не встановлений.

						Арк.
						47
Змн.	Арк.	№ докум.	Підпис	Дата		

Коротко- та середньострокові наслідки (1, 3-5, 10-15 років) будуть проявлятися внаслідок будівництва та влаштування об'єктів і полягатимуть в тимчасовому накопиченні будівельних відходів, забрудненні атмосферного повітря під час будівельних робіт. Під час будівництва основним впливом на атмосферу є її запилення та забруднення викидами автотранспорту. Проте, їх кількість і короткочасність впливу не здатні змінити мікроклімат проєктованої території. Вплив викидів забруднювальних речовин на довкілля від транспорту, будівельних машин і зварювальних апаратів має тимчасовий характер тільки в період ведення будівельно-монтажних робіт.

Тимчасові наслідки для довкілля полягають у виконанні підготовчих та будівельних робіт, при яких вплив на навколишнє середовище, зокрема, на атмосферне повітря матиме короткочасний та локальний характер, а викиди в атмосферне повітря здійснюватимуться при роботі ДВЗ спецтехніки.

Постійні наслідки для довкілля – викиди в атмосферне повітря від пересувних джерел забруднення атмосфери шумове навантаження при проїзді транспорту.

Позитивні наслідки реалізації детального плану території:

– належна та ефективна функціонально-планувальна організація території з урахуванням перспективних планувальних обмежень – санітарно-захисних зон джерел забруднення, охоронних зон інженерних мереж тощо;

– економічний і соціальний розвиток території проєктування.

Узагальнені результати процедури оцінки проєктних рішень детального плану території представлені в табл. 6.1.

Табл. 6.1.

**Узагальнені результати процедури оцінки проєктних рішень
детального плану території**

Територія	Атмосферне повітря	Клімат	Вода	Ґрунти	Природо-охоронні території	Біорізноманіття	Здоров'я
Територія рекреаційного призначення	Нп/КС/М/	0	М/КС	Нп/М/КС	0	(?)	М/КС

ПОЗНАЧЕННЯ	Пояснення
-2	Значний негативний вплив. Значний негативний вплив слід звести до мінімуму із застосуванням заходів щодо пом'якшення наслідків, щоб він став незначним.
-1	Помірний негативний вплив. Цей вплив є прийнятним.
0	Немає впливу.
+1	Негативні наслідки не очікуються за умови дотримання існуючих стандартів і процедури (або помірний позитивний вплив)
+2	Значний позитивний вплив.
(?)	Значення впливу не може бути оцінено з певністю через відсутність даних про компоненти довкілля, заплановану діяльність або з інших причин.

П/Нп	Прямий / Непрямий
ДС/ СС/КС	Довгостроковий (10-15 років) / Середньостроковий (3-5 років) / Короткостроковий (1 рік)
М/Р	Місцевий / Регіональний
К/С/ТрК	Кумулятивний / Синергічний / Транскордонний

Табл. 6.2.

Наслідки для довкілля проєктних рішень детального плану території

Складова довкілля	Характеристика впливу
Повітряне середовище	<p>Можливий вплив на атмосферне повітря відбуватиметься на етапі:</p> <ul style="list-style-type: none"> – проведення підготовчих та будівельних робіт за рахунок викидів вихлопних газів техніки, що використовується для монтажних, підйимально-транспортних та землекопальних робіт; – паркування, проїзду транспорту. <p>Внаслідок земляних робіт та пересипання ґрунту в повітря будуть виділятися речовини у вигляді суспендованих твердих частинок недиференційованих за складом. Під час роботи двигунів внутрішнього згорання автотранспорту і спецтехніки в атмосферне повітря будуть викидатися вуглецю оксид, вуглецю діоксид, діазоту оксид, азоту діоксид, вуглеводні граничні С₁₂-С₁₉, суспендовані тверді частинки недиференційовані за складом (сажа), сірки діоксид, аміак, метан, бенз(а)пірен. При проведенні зварювальних робіт в повітря можуть викидатися зварювальні аерозолі, що складаються із з'єднань заліза, марганцю та ін.</p> <p>В період експлуатації проєктованих будівель та споруд буде створено пересувні джерела викидів забруднюючих речовин. При цьому в атмосферне повітря можуть викидатись суспендовані тверді речовини недиференційовані за складом, оксиди азоту, оксид вуглецю, діоксид вуглецю, метан, парникові гази.</p> <p>Кількісний та якісний склад забруднюючих речовин буде встановлено на наступних стадіях проектування.</p>
Водне середовище	<p>Водопостачання та водовідведення буде відбуватись згідно проєктних рішень.</p> <p>Створення додаткових впливів на водне середовище не передбачається. За умови дотримання чинного законодавства України при організації водокористування та водовідведення від проєктованих об'єктів вплив на водне середовище оцінюється як допустимий.</p>
Ґрунтове середовище	<p>При будівництві об'єктів можливе тимчасове складування будівельних відходів та залишків матеріалів.</p> <p>Порушення, ущільнення та перенесення ґрунтового покриву відбуватиметься під час будівництва та руху транспортних засобів.</p> <p>Потенційними джерелами забруднення ґрунту під час проведення будівельних робіт є просипи сипучих матеріалів при розвантажувально-навантажувальних та перевантажувальних роботах, випадкові проливи бітуму,</p>

	<p>дизельного палива, емульсії або асфальтобетонної суміші. Потенційними джерелами забруднення ґрунтового середовища є випадкові проливи пального при користуванні транспортними засобами, тимчасове нагромадження твердих побутових та виробничих відходів.</p> <p>Внаслідок реалізації рішень проєкту детального плану території не передбачається посилення вітрової або водної ерозії ґрунтів, поява таких загроз, як землетруси, зсуви, селеві потоки, провали землі та інші подібні загрози.</p>
Біорізноманіття	Згідно проєктних рішень детального плану території вплив полягатиме в механічному порушенні рослинного покриву на період будівництва. Значні і незворотні зміни в екосистемах території проєктування в результаті будівництва та експлуатації проєктованих об'єктів не прогнозується.
Здоров'я населення	Умови життєдіяльності місцевого населення та його здоров'я при реалізації проєктних рішень ДПТ не погіршується. Планована діяльність при дотриманні вимог природоохоронного та санітарного законодавства України не буде мати суттєвого впливу на стан здоров'я населення.
Акустичний вплив	Реалізація рішень ДПТ, в цілому, не вплине на загальне акустичне навантаження. Шумовий вплив буде мати тимчасовий характер на стадії проведення будівельних робіт проєктних територій та об'єктів. При експлуатації проєктованих об'єктів шум створюватиметься внаслідок проїзду автотранспорту та функціонування об'єктів проєктування.

Аналіз впливу на клімат

Відповідно до рекомендацій Міністерства енергетики та захисту довкілля України від 03.03.2020 року №26/1.4-11.3-5650 «Рекомендації щодо включення кліматичних питань до документів державного планування» враховано специфіку розгляду питань впливу на клімат, яка відрізняється від впливу на інші компоненти довкілля.

Негативні наслідки, що можуть збільшувати вплив на клімат, а саме – збільшують викиди та зменшують поглинання ПГ: збільшення сумарного щорічного негативного впливу на клімат внаслідок: розміщення виробничих будівель та споруд; збільшення енерго-, ресурсо- та водокористування; збільшення використання транспорту. Одноразові викиди ПГ під час проведення ДДП: проведення підготовчих та будівельних робіт за рахунок викидів вихлопних газів техніки, земельні роботи.

Змін мікроклімату в результаті планованої діяльності не очікується, оскільки в результаті експлуатації об'єктів відсутні значні виділення теплоти, інертних газів, вологи. Особливості кліматичних умов, які сприяють зростанню інтенсивності впливів планованої діяльності на навколишнє середовище, відсутні. При експлуатації птахоферми будуть здійснюватись викиди парникових газів, зокрема: вуглецю діоксиду, азоту (1) оксиду і метану. Даний вплив є незначним і не спричинить порушення мікрокліматичних умов та не призведе до незворотніх кліматичних змін

						Арк.
						50
Змн.	Арк.	№ докум.	Підпис	Дата		

району планованої діяльності. Планована діяльність не чинитиме впливу на швидкість вітру, вологість повітря, кількість опадів, тривалість туманних періодів та інше.

						Арк.
						51
Змн.	Арк.	№ докум.	Підпис	Дата		

7. Заходи, що передбачається вжити для запобігання, зменшення та пом'якшення негативних наслідків виконання документа державного планування

З метою охорони навколишнього природного середовища у даному проекті детального плану території передбачено виконати ряд планувальних та технічних заходів для запобігання, зменшення та пом'якшення негативних наслідків виконання документа державного планування. Комплекс заходів з запобігання наслідків повинен бути виконаний через дію законів України щодо екологічного стану та санітарно-епідеміологічного контролю території та виконання заходів, передбачених державними, обласними, цільовими програмами щодо охорони навколишнього середовища.

Заходи, що передбачається вжити для запобігання, зменшення та пом'якшення негативних наслідків виконання документа державного планування представлені в табл. 7.1.

Табл. 7.1.

Заходи, що передбачається вжити для запобігання, зменшення та пом'якшення негативних наслідків виконання детального плану території

Складові довіклля, в тому числі здоров'я населення	Заходи, що передбачається вжити для запобігання, зменшення та пом'якшення негативних наслідків виконання детального плану території
Атмосферне повітря	<ul style="list-style-type: none"> – дотримання заходів щодо охорони атмосферного повітря відповідно до Закону України «Про охорону атмосферного повітря»; – озеленення зовнішніх доріг та впорядкування зелених насаджень; – озеленення території.
Водне середовище	<ul style="list-style-type: none"> – проведення інженерно-геологічних вишукувань на наступних стадіях проектування; – попередження забруднення підземних вод та земельних ресурсів шляхом створення надійної та ефективної системи водовідведення; – Дотримання встановлених розмірів санітарно-захисних зон від локальних очисних споруд;
Грунтове середовище	<ul style="list-style-type: none"> – не допускати потрапляння нафтопродуктів у ґрунтове середовище; – забороняється спалювання всіх видів горючих відходів на території будівельного майданчика; – запровадження регулярного санітарного очищення території; – дотримання вимог щодо санітарного очищення території. – при здійсненні будівельних робіт потрібно дотримуватись відповідно до ст. 48 Закону України «Про охорону земель».
Біорізноманіття	<ul style="list-style-type: none"> – максимальне збереження зелених насаджень, які мають задовільний та хороший стан; – висадку дерев, чагарників, улаштування газонів.
Акустичний вплив	<ul style="list-style-type: none"> – використання сучасного низько-шумного технологічного та енергетичного обладнання; – озеленення території.
Здоров'я населення	<ul style="list-style-type: none"> – встановлення та дотримання планувальних обмежень на території проектування; – дотримання режиму та безпеки праці на об'єктах, розташованих на території проектування.

Заходи, що впливають на всі компоненти середовища і в цілому покращують санітарно-гігієнічні умови:

- проведення забудови згідно з наміченою містобудівною документацією та функціональним зонуванням;
- інженерна підготовка території та вертикальне планування, благоустрій, озеленення, влаштування твердого покриття проїздів;
- урахування перспективних планувальних обмежень – санітарно-захисних зон джерел забруднення повітря, охоронних зон інженерних мереж тощо.

При будівництві та експлуатації об'єктів повинні бути передбачені наступні заходи:

- не допускати потрапляння нафтопродуктів у ґрунти, зливання паливно-мастильних матеріалів в спеціально відведені та обладнані місця;
- прокладка зовнішніх та внутрішніх комунікацій з урахуванням запобігання можливості витоків води з них у ґрунт і забезпеченням контролю комунікацій, їх ремонту, скидання аварійних вод;
- влаштування щільного дорожнього покриття, що запобігає фільтрації забруднених нафтопродуктами поверхневих вод у ґрунт;
- дотримуватися санітарних та інших вимог щодо впорядкування своєї території;
- недопускання потрапляння забруднених стічних вод у водні об'єкти.

Заходи щодо охорони праці та пожежної безпеки:

- створення належних умов праці, санітарно-побутове та медичне обслуговування працюючих у відповідності з діючими санітарними нормами;
- суворе дотримання правил охорони праці та техніки безпеки відповідно до Закону України «Про охорону праці», пожежної безпеки відповідно до Закону України «Про пожежну безпеку» та Правил техніки безпеки в Україні;
- дотримання трудової дисципліни, правил техніки безпеки на робочих місцях;
- оснащення будівель первинними засобами пожежогасіння та пожежним інвентарем.

При виконанні будівельно-монтажних робіт забороняється:

- випуск стічних вод, а також неочищених господарсько-побутових або виробничих стоків, що утворюються на будівельному майданчику;
- знищення на будівельному майданчику дерево-чагарникової рослинності якщо це не передбачено проектною документацією;
- застосування речовин, які призводять до погіршення мікроклімату;
- скидання відходів і сміття в зонах житлової забудови;
- злив паливно-мастильних матеріалів у місця, не призначені для цього.

Операції щодо збирання, зберігання, транспортування та утилізації відходів повинні здійснюватись з дотримання норм екологічної безпеки та законодавства України. Всі типи відходів, що утворюватимуться в процесі будівництва, підлягають вилученню, накопиченню і розміщенню їх у спеціально відведених місцях з метою подальшої утилізації чи видалення.

Захисні заходи

						Арк.
						53
Змн.	Арк.	№ докум.	Підпис	Дата		

- при експлуатації об'єкта дотримуватись нормативів чинного природоохоронного законодавства;
- всі відходи необхідно по мірі накопичення своєчасно передавати спеціалізованим організаціям;
- дотримуватись вимог щодо раціонального використання природних ресурсів;
- дотримуватись правил пожежної безпеки.

Охоронні заходи

- моніторинг території, спостереження, оцінка та прогнозування стану навколишнього середовища;
- своєчасне проведення технічного огляду та ремонту технічного обладнання, підтримання автотранспортної техніки в технічно справному стані;
- експлуатацію об'єктів здійснювати відповідно до чинних санітарних норм та правил;
- дотримання проектних рішень щодо потужності, застосування сучасного еколого-безпечного технологічного обладнання та реалізації природоохоронних заходів.

З метою забезпечення санітарного та епідемічного благополуччя населення, санітарного очищення територій населених пунктів треба керуватись Конституцією України та Законами України: «Про місцеве самоврядування в Україні», «Про благоустрій населених пунктів», «Про охорону навколишнього природного середовища», «Про управління відходами», «Про регулювання містобудівної діяльності».

Облаштування території повинно відбуватися з дотриманням екологічних вимог та забезпеченням комплексного благоустрою території.

Зовнішній благоустрій – це комплекс заходів з ландшафтної, архітектурно-просторової та естетичної організації території виробничої зони, що забезпечують комфортні умови праці та відпочинку. Вони включають в себе вирішення та розміщення малих архітектурних форм, елементів реклами, майданчиків для відпочинку, формування системи зелених насаджень (у тому числі декоративне озеленення, насадження квітників), освітлення території тощо.

При розробці детального плану території передбачено благоустрій території.

Освоєння території повинно відбуватися з дотриманням природоохоронних заходів.

При виконанні всіх заходів з охорони навколишнього середовища, передбачених проектом, проєктовані об'єкти не завдадуть негативного впливу на стан природного середовища в районі його розміщення.

						Арк.
						54
Змн.	Арк.	№ докум.	Підпис	Дата		

8. Обґрунтування вибору виправданих альтернатив, що розглядалися, опис способу, в який здійснювалася стратегічна екологічна оцінка, у тому числі будь-які ускладнення

З метою розгляду проектних рішень та їх екологічних наслідків під час здійснення стратегічної екологічної оцінки проекту детального плану території передбачається розглянути наступні альтернативи (табл. 8.1).

Табл. 8.1.

Альтернативи, що розглядалися, та обґрунтування обраної альтернативи

№	Альтернатива	Ключові складові альтернативи	Ключові переваги та недоліки	Обрана альтернатива та її обґрунтування
1.	Нульова альтернатива	Продовження існуючої ситуації	<p>Переваги</p> <ul style="list-style-type: none"> - Не передбачається збільшення потреб у споживанні електроенергії, водних ресурсах та палива. <p>Недоліки</p> <ul style="list-style-type: none"> - Нераціональне використання території; - Відсутність подальшого економічного і соціального розвитку громади. 	<p>Рекомендується обрати альтернативу 2, оскільки вона сприятиме:</p> <ul style="list-style-type: none"> - економічному розвитку території; - проведенні благоустрою та озеленення проектованої території; - впровадженню заходів щодо охорони довкілля та здоров'я населення;
2.	Затвердження проекту ДДП (сценарій раціонального розвитку)	Будівництво та обслуговування об'єктів фізичної культури і спорту	<p>Переваги</p> <ul style="list-style-type: none"> - Забезпечення забудови та розвитку території; - Покращення економічного становища регіону; - Впровадження заходів щодо охорони довкілля та здоров'я населення; - розвиток територій рекреаційного призначення; - Проведення благоустрою та озеленення проектованої території; - Відсутність негативного впливу на природоохоронні території. <p>Недоліки</p> <ul style="list-style-type: none"> - Збільшення кількості твердих побутових відходів; 	
3.	Альтернатива запропонована у звіті про СЕО (територіальна альтернатива)	Розміщення проєктованих будівель та споруд в іншому населеному пункті громади	<p>Переваги</p> <ul style="list-style-type: none"> - можливість покращення економічного становища населеного пункту; - розвиток територій рекреаційного призначення. <p>Недоліки</p> <ul style="list-style-type: none"> - відсутність достатньої площі для забудови; - відсутність вигідного транспортного сполучення 	

Інших альтернативних варіантів проекту не передбачається.

					Арк.
					55
Змн.	Арк.	№ докум.	Підпис	Дата	

Проектні рішення детального плану території базовані на:

- побажаннях та вимогах замовника, визначених в завданні на розроблення детального плану території та у ході робочих нарад під час роботи над проектом;
- врахуванні існуючої мережі вулиць та проїздів;
- врахуванні існуючих планувальних обмежень;
- суміщення планувальної структури проекту з планувальною структурою оточуючих територій.

Під час підготовки звіту про стратегічну екологічну оцінку визначено доцільність і прийнятність планованої діяльності і обґрунтування економічних, технічних, організаційних, державно-правових та інших заходів щодо забезпечення безпеки навколишнього середовища, а також оцінено вплив на навколишнє середовище в період будівництва та функціонування будівель і споруд, надано прогноз впливу на оточуюче середовище, виходячи із особливостей планованої діяльності з урахуванням природних, соціальних та техногенних умов.

Основним критерієм під час стратегічної екологічної оцінки проекту містобудівної документації є її відповідність державним будівельним нормам, санітарним нормам і правилам України, законодавству у сфері охорони навколишнього природного середовища.

Основні методи під час стратегічної екологічної оцінки:

1) аналіз слабких та сильних сторін проекту містобудівної документації з точки зору екологічної ситуації, а саме:

– проаналізовано в регіональному плані природні умови території планованої діяльності, включаючи характеристику поверхневих водних систем, ландшафтів (рельєф, родючі ґрунти, рослинність та ін.), гідрогеологічні особливості території та інших компонентів природного середовища;

– розглянуто природні ресурси з обмеженим режимом їх використання, в тому числі водоспоживання та водовідведення, забруднення атмосферного повітря;

– оцінено можливі зміни в природних та антропогенних екосистемах тощо;

2) розглянуто способи ліквідації можливих негативних наслідків реалізації проекту;

3) особи, які приймають рішення, ознайомлені з можливими наслідками здійснення запланованої діяльності;

4) отримання зауважень і пропозиції до проекту містобудівної документації;

5) проведення громадського обговорення у процесі розробки проекту містобудівної документації.

В ході СЕО проведено оцінку факторів ризику і потенційного впливу на стан довкілля, враховано екологічні завдання місцевого рівня в інтересах

						Арк.
						56
Змн.	Арк.	№ докум.	Підпис	Дата		

ефективного та стабільного соціально-економічного розвитку населеного пункту та підвищення якості життя населення.

Ускладнення, що виникали в процесі СЕО:

До ускладнень, що виникали в процесі проведення стратегічної екологічної оцінки можна віднести:

– відсутність або обмежений доступ до даних на рівні населеного пункту з основних проблемних питань (охорона довкілля, охорона здоров'я тощо) через розділення між собою загальнонаціональних, загальноміських та районних систем збору статистичних даних та даних органів охорони довкілля, охорони здоров'я.

						Арк.
						57
Змн.	Арк.	№ докум.	Підпис	Дата		

9. Заходи, передбачені для здійснення моніторингу наслідків виконання документа державного планування для довкілля, у тому числі для здоров'я населення

При здійсненні моніторингу основну увагу належить приділяти заходам передбаченим в сфері охорони навколишнього природного середовища. Виконання ряду планувальних і технічних заходів, визначених в проекті детального плану території, а також заходів, передбачених цільовими регіональними програмами в сфері охорони навколишнього природного середовища є обов'язковою умовою для досягнення стійкості природного середовища до антропогенних навантажень та забезпечення сприятливих санітарно-гігієнічних умов проживання населення.

На території Львівської області були затверджені такі регіональні програми:

- Програма охорони навколишнього природного середовища на 2021-2025 роки;
- Програму державного моніторингу у галузі охорони атмосферного повітря на 2021-2025 роки Львівської зони;
- Обласна програма поводження з небезпечними відходами, затверджена розпорядженням голови Львівської облдержадміністрації від 24.04.2009 №344/0/5-09.

Моніторинг наслідків виконання документа державного планування для довкілля, у тому числі для здоров'я населення буде здійснюватися з метою забезпечення неухильного дотримання вимог законодавства під час будівництва і експлуатації та втілення всіх заходів щодо мінімізації ймовірних впливів та наслідків на навколишнє природне та соціальне середовище.

Моніторинг повинен відбуватись на декількох рівнях та передбачати можливі екологічні загрози та/або виявляти під час його здійснення впливи, що не були передбачені раніше.

Необхідно здійснювати моніторинг відповідно до Порядку здійснення моніторингу наслідків виконання документа державного планування для довкілля, у тому числі для здоров'я населення, затвердженого постановою Кабінету Міністрів України від 16 грудня 2020 р. № 1272.

З метою забезпечення систематичності та об'єктивності спостережень за змінами стану довкілля, у тому числі за станом здоров'я населення, замовник визначає:

- зміст заходів, передбачених для здійснення моніторингу, та строки їх виконання;
- кількісні та якісні показники, одиниці їх вимірювання та цільові значення таких показників відповідно до кожного з визначених у звіті про стратегічну екологічну оцінку наслідків виконання документа державного планування для довкілля, у тому числі для здоров'я населення;
- кількісні та якісні показники, одиниці їх вимірювання та цільові значення таких показників для запобігання, зменшення та пом'якшення

						Арк.
						58
Змн.	Арк.	№ докум.	Підпис	Дата		

негативних наслідків виконання документа державного планування для довкілля, у тому числі для здоров'я населення;

– методи визначення кожного із показників, які дають змогу швидко та без надлишкових витрат їх вимірювати;

– періодичність вимірювання показників, проведення їх аналізу та співставлення із цільовими значеннями;

– засоби і способи виявлення наявності або відсутності наслідків для довкілля, у тому числі для здоров'я населення, з урахуванням можливості виявлення негативних наслідків виконання документа державного планування, не передбачених звітом про стратегічну екологічну оцінку.

Заходи, передбачені для здійснення моніторингу, враховують специфіку документа державного планування, період, на який здійснюється планування, та необхідність здійснення моніторингу на різних стадіях виконання документа державного планування.

Згідно з проведеною оцінкою впливів на довкілля визначено, що під час провадження планованої діяльності, очікується незначний та допустимий вплив на довкілля зумовлений викидами забруднюючих речовин в атмосферне повітря, шумовим забрудненням та здійсненням операцій у сфері поводження з відходами. Значний негативний вплив на довкілля під час провадження планованої діяльності не передбачається.

Враховуючи вищезазначені результати оцінки впливів передбачається програма моніторингу та контролю впливу на довкілля під час провадження планованої діяльності для моніторингу та контролю допустимих впливів.

Моніторинг очікуваних впливів реалізації ДДП повинен здійснюватися за наступними показниками (табл. 9.1):

Табл. 9.1

Основні функціональні заходи моніторингу виконання ДДП

Основні функціональні заходи моніторингу	Періодичність контролю
Спостереження за рівнем шумового впливу на межі проєктованої території	Один раз на рік
Кількісний облік утворення, накопичення і використання відходів	
Використання води відповідно до цілей та умов їх надання	
Показник озеленення території	

Показники, одиниці їх вимірювання та цільові значення таких показників відповідно до кожного з визначених у звіті про стратегічну екологічну оцінку наслідків виконання документа державного планування для довкілля, у тому числі для здоров'я населення, а також показники для запобігання, зменшення та пом'якшення негативних наслідків виконання документа державного планування для довкілля, у тому числі для здоров'я населення наступні:

Показник «Вимірювання рівнів шуму на межі проєктованої території»: одиниці виміру – дБА, періодичність вимірювання – один раз на рік.

Показник «Кількісний облік утворення, накопичення і використання відходів»: одиниці виміру – т, періодичність вимірювання – один раз на рік.

Показник «Озеленення території: одиниці виміру – га, періодичність вимірювання – один раз на рік

Кількісні показники буде визначено на основі моніторингових даних.

Методи визначення кожного із показників, а також періодичність вимірів, визначаються відповідними акредитованими лабораторіями на договірних засадах.

Засоби і способи виявлення наявності або відсутності наслідків для довкілля, у тому числі для здоров'я населення – здійснення моніторингу впливів виконання рішень ДПТ на довкілля, у тому числі на здоров'я населення, за визначеними в табл. 9.1 заходами моніторингу. Засобами і способами виявлення наявності або відсутності наслідків для довкілля можуть бути відбір проб, лабораторні дослідження і порівняння вимірних показників на предмет перевищення встановлених нормативів.

Результати моніторингу мають бути доступними для органів влади та громадськості.

						Арк.
						60
Змн.	Арк.	№ докум.	Підпис	Дата		

10. Опис ймовірних транскордонних наслідків для довкілля, у тому числі для здоров'я населення (за наявності)

Даний розділ не розглядається, адже виконання проєкту детального плану території з метою облаштування бази спортивно-патріотичного виховання за межами населеного пункту с. Угерсько Стрийського району Львівської області не матиме суттєвого впливу на довкілля, враховуючи передбачений вид діяльності та те, що проєктована територія знаходиться на значній відстані від межі сусідніх держав.

									Арк.
									61
Змн.	Арк.	№ докум.	Підпис	Дата					

11. Резюме нетехнічного характеру інформації

Метою стратегічної екологічної оцінки детального плану території з метою облаштування бази спортивно-патріотичного виховання за межами населеного пункту с. Угерсько Стрийського району Львівської області є необхідність оцінювання наслідків виконання документів державного планування, сприянні сталому розвитку шляхом забезпечення охорони навколишнього середовища, безпеки життєдіяльності та охорони здоров'я населення, а також в інтегруванні екологічних вимог під час розроблення та затвердження ДДП.

Містобудівну документацію розроблено на підставі наступних вихідних даних:

- Рішення Стрийської міської ради від 13 липня 2023 року № 1911 «Про надання дозволу на розроблення детального плану території з метою облаштування бази спортивно-патріотичного виховання за межами населеного пункту с. Угерсько Стрийського району Львівської області»;

- Схема планування Львівської області, затвердженої рішенням Львівської обласної ради від 08.12.2009 №1077;

– Завдання на розроблення детального плану території;

– Плану топографічного знімання М 1:1000, який виконаний ТзОВ «ЗАХІДЗЕМЛЕПРОЕКТ», з погодженими інженерними мережами;

– Інших додаткових матеріалів наданих замовником.

Детальний план території розробляється з метою:

1) забезпечення комплексності забудови території;

2) деталізації планувальної структури території, просторової композиції, параметрів забудови та ландшафтної організації території;

3) уточнення меж всіх обмежень у використанні земель згідно із законодавством, державними будівельними нормами, санітарно-гігієнічними нормами;

4) визначення параметрів забудови проекрованої земельної ділянки;

5) визначення містобудівних умов та обмежень;

6) передбачити вирішення всіх планувальних обмежень, з метою визначення площі земельної ділянки для будівництва та обслуговування об'єктів фізичної культури і спорту.

Територія опрацювання детальним планом становить 13,3802 га. В межах розроблення детального плану території передбачається для будівництва та обслуговування об'єктів фізичної культури і спорту. Пропонується зміна цільового призначення двох земельних ділянок з 11.01 для розміщення та експлуатації основних, підсобних і допоміжних будівель та споруд підприємствами, що пов'язані з користуванням надрами на 07.02 для будівництва та обслуговування об'єктів фізичної культури і спорту. Також формування нової земельної ділянки з подальшим об'єднанням всіх ділянок в одну, загальною площею 6,2132 га.

У звіті про стратегічну екологічну оцінку проведено оцінку наслідків виконання проекту на навколишнє природне середовище, у тому числі для

						Арк.
						62
Змн.	Арк.	№ докум.	Підпис	Дата		

здоров'я населення та зобов'язань у сфері охорони довкілля і заходів, що передбачається вжити для запобігання, зменшення та пом'якшення негативних наслідків виконання документа державного планування, а також заходів щодо моніторингу цих наслідків.

На основі статистичної інформації, адміністративних даних, результатів досліджень було охарактеризовано поточний стан довкілля населених пунктів, стан довкілля та умови життєдіяльності населення на територіях, що ймовірно зазнають впливу внаслідок виконання документа державного планування.

В процесі проведення стратегічної екологічної оцінки було виявлено ймовірні проблеми та наслідки для навколишнього середовища, що полягають в забрудненні атмосферного повітря внаслідок будівництва об'єктів та їх експлуатації, впливі на ґрунтове середовище при розробці будівельного майданчика; будівництві та влаштуванні проєктованих бдівель та споруд. Спостерігається і акустичне забруднення довкілля внаслідок будівельних робіт, від пересування техніки, виконання земляних робіт, а також функціонуванні устаткування при здійсненні планованої діяльності.

З метою охорони навколишнього природного середовища у даному ДДП передбачено виконати ряд планувальних та технічних заходів: заходи щодо охорони атмосферного повітря, щодо захисту водного та ґрунтового середовищ, шумозахисні заходи та заходи щодо охорони праці та пожежної безпеки. Запропоновано комплекс заходів, передбачених для здійснення моніторингу та покращення тану довкілля у тому числі здоров'я населення. Транскордонних наслідків виконання документа державного планування не очікується.

						Арк.
						63
Змн.	Арк.	№ докум.	Підпис	Дата		

СПИСОК ВИКОРИСТАНИХ ДЖЕРЕЛ

1. ДБН Б.2.2-12:2019 «Планування і забудова територій»;
2. ДБН Б.2.2-5:2011 «Благоустрій територій»
3. ДБН В.2.3-5:2018 «Вулиці та дороги населених пунктів»
4. ДБН В.2.5-74:2013 «Водопостачання. Зовнішні мережі та споруди. Основні положення проектування»
5. ДБН В.2.5-75:2013 «Каналізація. Зовнішні мережі та споруди. Основні положення проектування»
6. ДСН 3.3.6.037-99 «Санітарні норми виробничого шуму, ультразвуку та інфразвуку»
7. ДСП -173 «Державні санітарні правила планування та забудови населених пунктів»
8. Закон України «Про управління відходами»
9. Закон України «Про генеральну схему планування території України»
10. Закон України «Про екологічну мережу України»
11. Закон України «Про основи містобудування»
12. Закон України «Про Основні засади (стратегію) державної екологічної політики України на період до 2030 року»
13. Закон України «Про охорону атмосферного повітря»
14. Закон України «Про охорону земель»
15. Закон України «Про охорону навколишнього природного середовища»
16. Закон України «Про оцінку впливу на довкілля»
17. Закон України «Про регулювання містобудівної діяльності»
18. Закон України «Про рослинний світ»
19. Закон України «Про стратегічну екологічну оцінку»
20. Закон України «Про тваринний світ»
21. Земельний, Водний та Лісовий кодекси України
22. Наказ Міністерства охорони здоров'я України № 173 від 19.06.96 «Про затвердження Державних санітарних правил планування та забудови населених пунктів».
23. Національний план управління відходами до 2030 року
24. Природні умови та природні ресурси Львівщини: монографія / за заг. ред. д-ра геогр. наук, проф. М. М. Назарука. – Львів: Видавництво Старого Лева, 2018. – 592 с.
25. Стратегія розвитку Львівської області на період 2021-2027 років.
26. Території, що пропонуються до включення у мережу Емеральд (Смарагдову мережу) України («тіньовий список», частина 2) / Кол. авт., під ред. Борисенко К. А., Куземко А. А. – Київ: «LAT & K», 2019. – 234 с.
27. Екологічний паспорт Львівської області, 2022 рік.
28. Стратегія розвитку Стрийської міської територіальної громади на період до 2027 року.

						Арк.
						64
Змн.	Арк.	№ докум.	Підпис	Дата		

