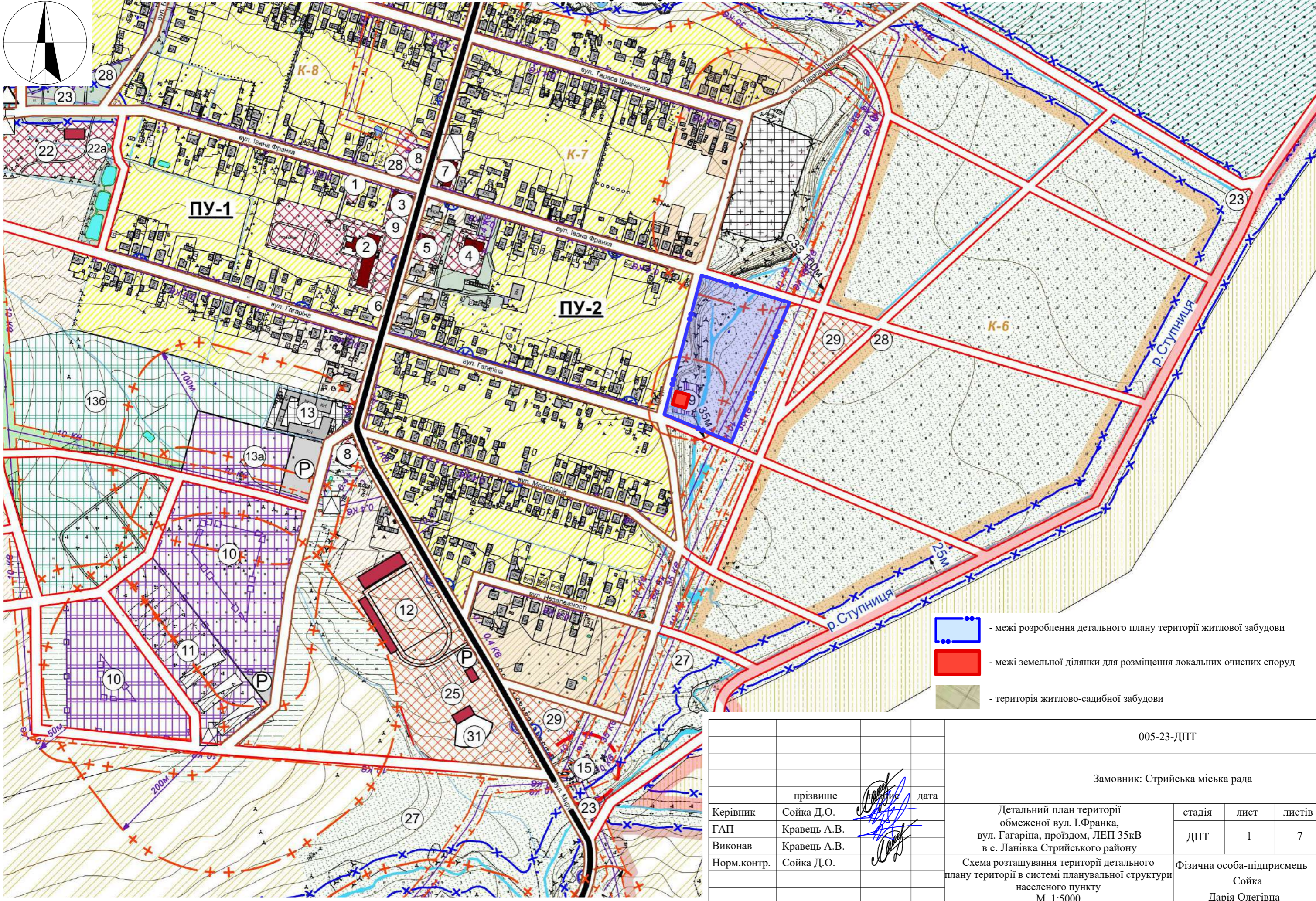









ПН

Схема розташування території детального плану території в системі планувальної структури населеного пункту М. 1:5000

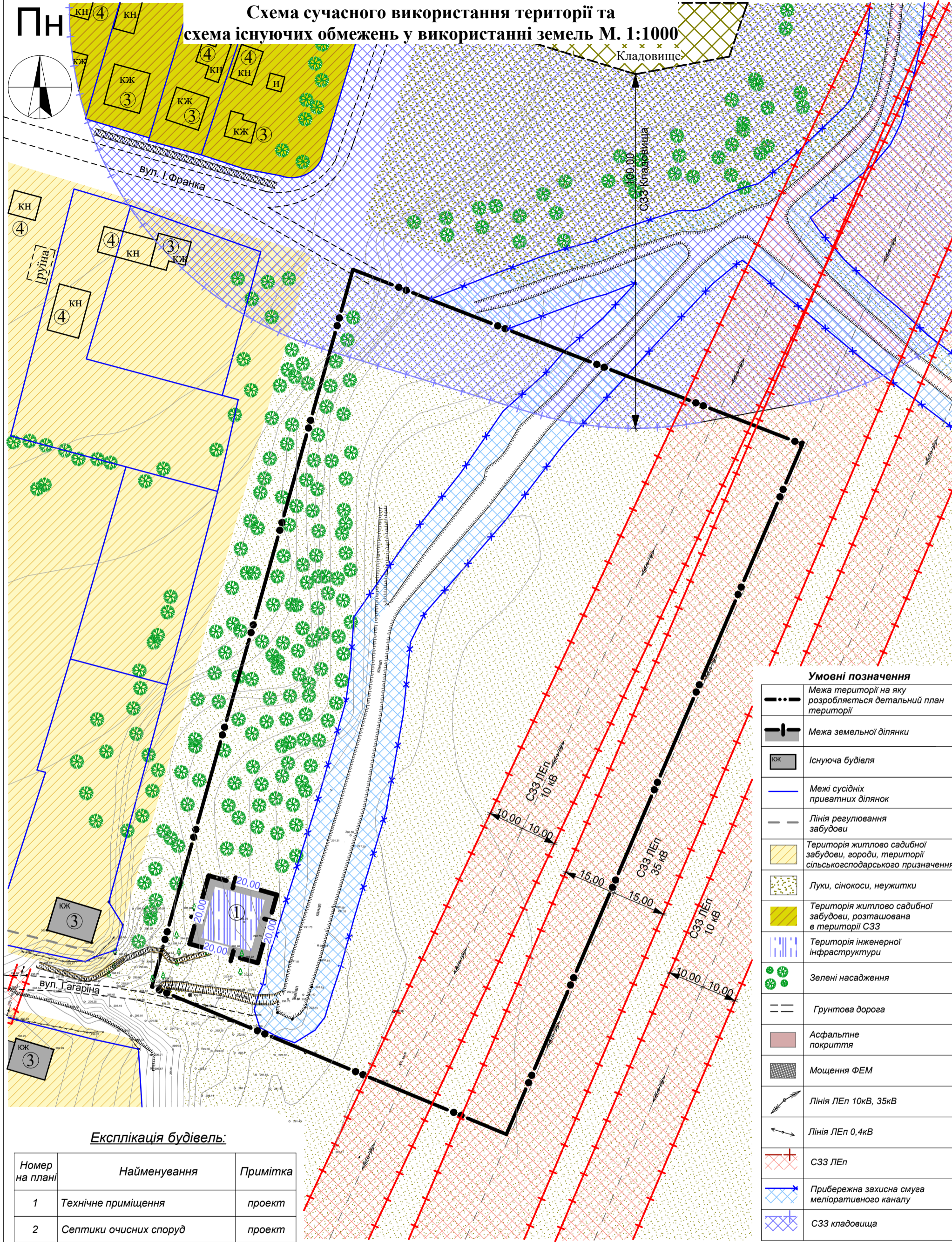


-  - межі розроблення детального плану території житлової забудови
-  - межі земельної ділянки для розміщення локальних очисних споруд
-  - територія житлово-садибної забудови

005-23-ДПТ							
Замовник: Стрийська міська рада							
Керівник	прізвище		дата	Детальний план території обмеженої вул. І.Франка, вул. Гагаріна, проїздом, ЛЕП 35кВ в с. Ланівка Стрийського району Схема розташування території детального плану території в системі планувальної структури населеного пункту М. 1:5000	стадія	лист	листів
ГАП	Кравець А.В.				ДПТ	1	7
Виконав	Кравець А.В.				Фізична особа-підприємець		
Норм.контр.	Сойка Д.О.				Сойка Дарія Олегівна		

ПН

Схема сучасного використання території та схема існуючих обмежень у використанні земель М. 1:1000



Умовні позначення

	Межа території на яку розробляється детальний план території
	Межа земельної ділянки
	Існуюча будівля
	Межі сусідніх приватних ділянок
	Лінія регулювання забудови
	Територія житлово садибної забудови, городи, території сільськогосподарського призначення
	Луки, сінокоси, неужитки
	Територія інженерної інфраструктури
	Зелені насадження
	Грунтова дорога
	Асфальтне покриття
	Моцання ФЕМ
	Лінія ЛЕП 10кВ, 35кВ
	Лінія ЛЕП 0,4кВ
	С33 ЛЕП
	Прибережна захисна смуга меліоративного каналу
	С33 кладовища

Експлікація будівель:

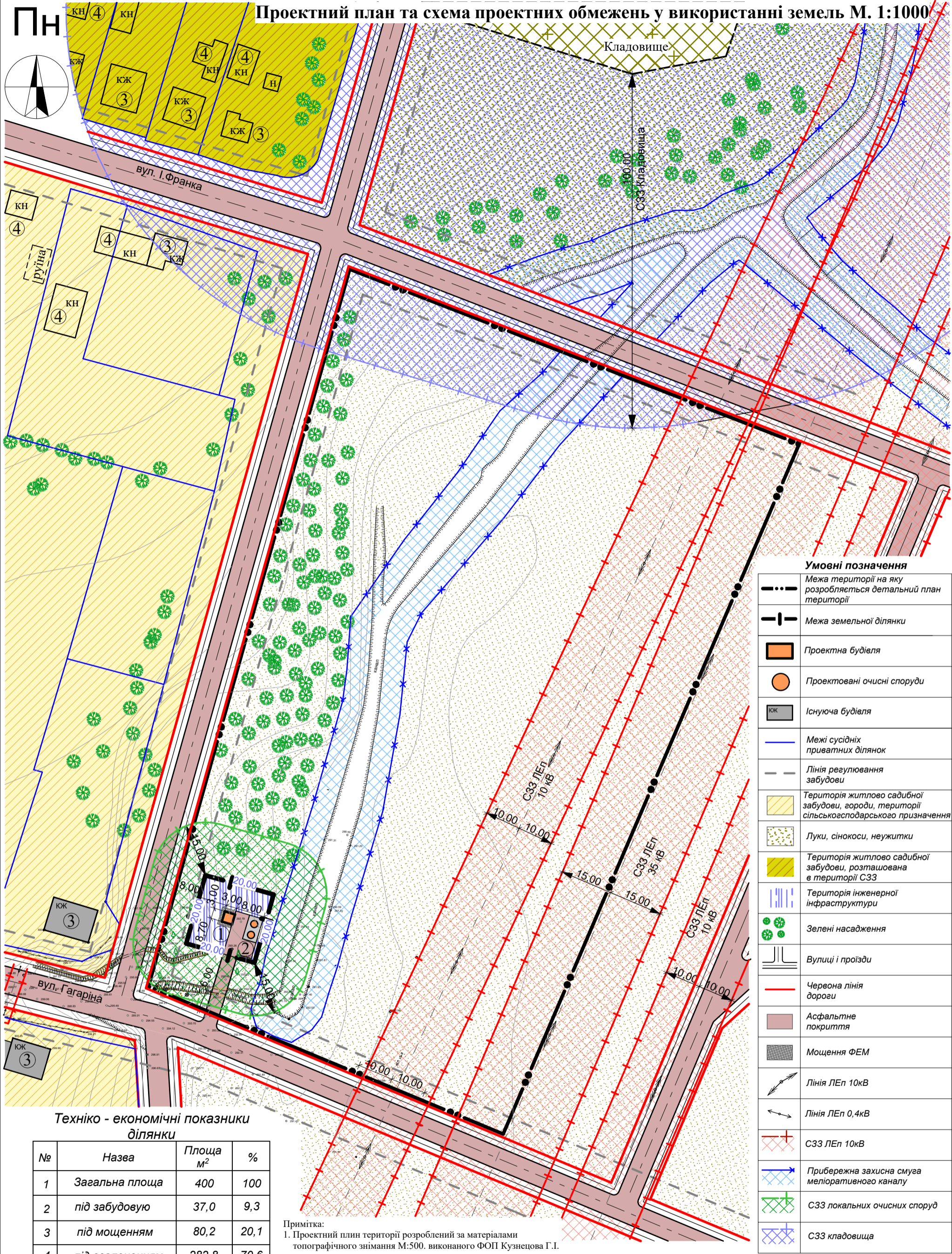
Номер на плані	Найменування	Примітка
1	Технічне приміщення	проект
2	Септики очисних споруд	проект
3	Індивідуальний житловий будинок	існуючий
4	Господарська будівля	існуюча

Примітка:
1. Проектний план території розроблений за матеріалами топографічного знімання М:500, виконаного ФОП Кузнецова Г.І.

		005-23-ДПТ				
		Замовник: Стрийська міська рада				
Керівник	Сойка Д.О.	Детальний план території обмеженої вул. І.Франка, вул. Гагаріна, проїздом, ЛЕП 35кВ в с. Ланівка Стрийського району Схема сучасного використання території та схема існуючих обмежень у використанні земель М. 1:1000	стадія	лист	листів	
ГАП	Кравець А.В.		ДПТ	2	7	
Виконав	Кравець А.В.		Фізична особа-підприємець Сойка Дарія Олегівна			
Норм.контр.	Сойка Д.О.					

ПН

Проектний план та схема проектних обмежень у використанні земель М. 1:1000



Умовні позначення

	Межа території на яку розробляється детальний план території
	Межа земельної ділянки
	Проектна будівля
	Проектовані очисні споруди
	Існуюча будівля
	Межі сусідніх приватних ділянок
	Лінія регулювання забудови
	Територія житлово садибної забудови, городи, території сільськогосподарського призначення
	Луки, сінокоси, нежитки
	Територія житлово садибної забудови, розташована в території СЗЗ
	Територія інженерної інфраструктури
	Зелені насадження
	Вулиці і проїзди
	Червона лінія дороги
	Асфальтне покриття
	Мощення ФЕМ
	Лінія ЛЕП 10кВ
	Лінія ЛЕП 0,4кВ
	СЗЗ ЛЕП 10кВ
	Прибережна захисна смуга меліоративного каналу
	СЗЗ локальних очисних споруд
	СЗЗ кладовища

Техніко - економічні показники ділянки

№	Назва	Площа м ²	%
1	Загальна площа	400	100
2	під забудову	37,0	9,3
3	під мощенням	80,2	20,1
4	під озелененням	282,8	70,6

Примітка:
1. Проектний план території розроблений за матеріалами топографічного знімання М:500, виконаного ФОП Кузнецова Г.І.

Експлікація будівель:

Номер на плані	Найменування	Примітка
1	Технічне приміщення	проект
2	Септики очисних споруд	проект
3	Індивідуальний житловий будинок	існуючий
4	Господарська будівля	існуюча

Керівник	прізвище	Підпис	дата
Сойка Д.О.			
ГАП	Кравець А.В.		
Виконав	Кравець А.В.		
Норм.контр.	Сойка Д.О.		

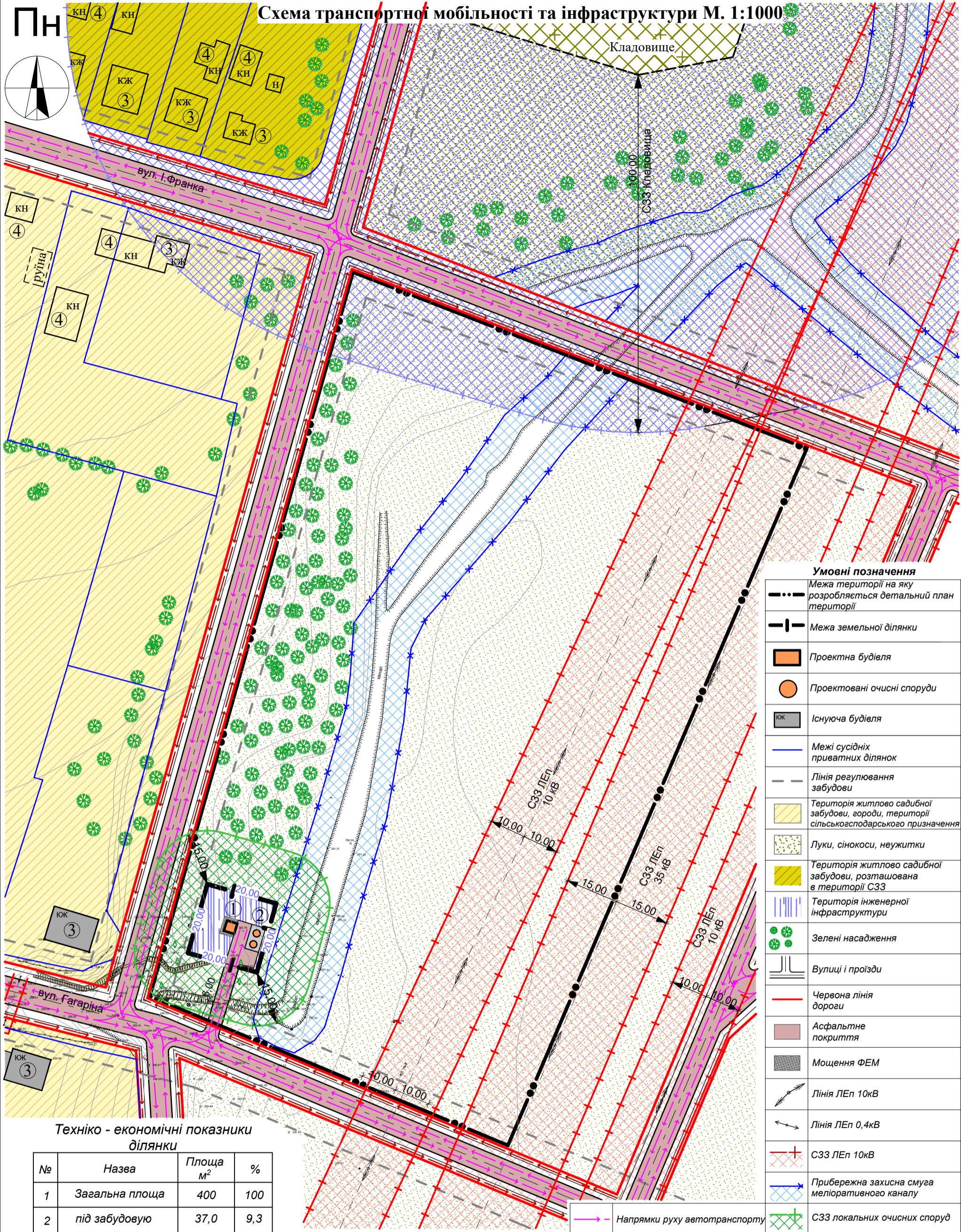
005-23-ДПТ

Замовник: Стрийська міська рада

Детальний план території обмеженої вул. І.Франка, вул. Гагаріна, проїздом, ЛЕП 35кВ в с. Ланівка Стрийського району Проектний план та схема проектних обмежень у використанні земель План червоних ліній М. 1:1000	стадія	лист	листів
	ДПТ	3	7
Фізична особа-підприємець		Сойка Дарія Олегівна	

ПН

Схема транспортної мобільності та інфраструктури М. 1:1000



Умовні позначення

- Межа території на яку розробляється детальний план території
- |- Межа земельної ділянки
- Проектна будівля
- Проектовані очисні споруди
- Існуюча будівля
- Межі сусідніх приватних ділянок
- - - Лінія регулювання забудови
- Територія житлово садибної забудови, городи, території сільськогосподарського призначення
- Луки, сінокоси, неужитки
- Територія житлово садибної забудови, розташована в території СЗЗ
- Територія інженерної інфраструктури
- Зелені насадження
- ||| Вулиці і проїзди
- Червона лінія дороги
- Асфальтне покриття
- Мощення ФЕМ
- ↗ Лінія ЛЕП 10кВ
- ↖ Лінія ЛЕП 0,4кВ
- СЗЗ ЛЕП 10кВ
- Прибережна захисна смуга меліоративного каналу
- СЗЗ локальних очисних споруд
- СЗЗ кладовища

Техніко - економічні показники ділянки

№	Назва	Площа м ²	%
1	Загальна площа	400	100
2	під забудову	37,0	9,3
3	під мощенням	80,2	20,1
4	під озелененням	282,8	70,6

Примітка:
1. Проектний план території розроблений за матеріалами топографічного знімання М:500, виконаного ФОП Кузнецова Г.І.

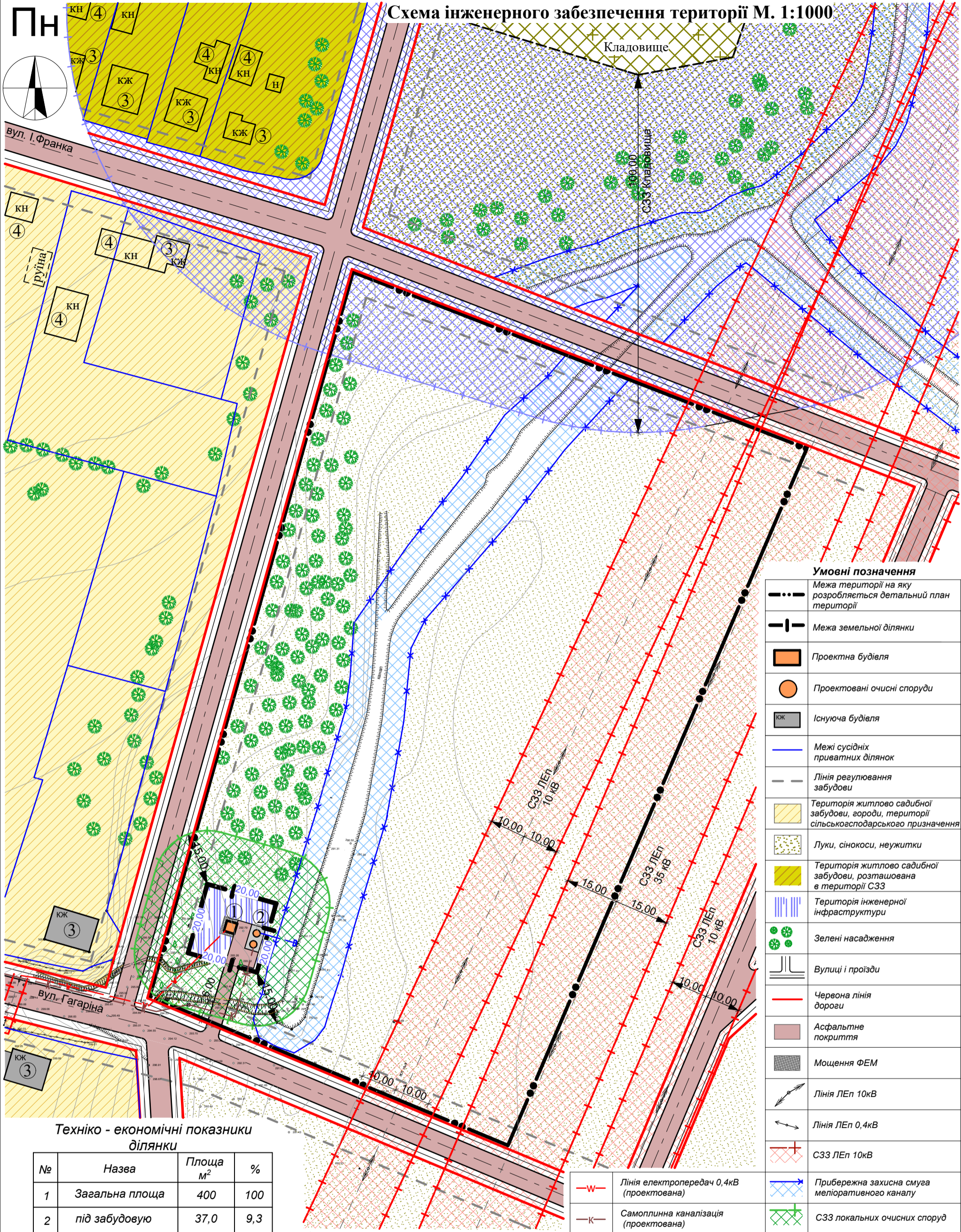
Експлікація будівель:

Номер на плані	Найменування	Примітка
1	Технічне приміщення	проект
2	Септики очисних споруд	проект
3	Індивідуальний житловий будинок	існуючий
4	Господарська будівля	існуюча

Керівник	прізвище	Підпис	дата
Сойка Д.О.			
ГАП	Кравець А.В.		
Виконав	Кравець А.В.		
Норм.контр.	Сойка Д.О.		

005-23-ДПТ			
Замовник: Стрийська міська рада			
стадія	лист	листів	
ДПТ	4		
Детальний план території обмеженої вул. І.Франка, вул. Гагаріна, проїздом, ЛЕП 35кВ в с. Ланівка Стрийського району		Фізична особа-підприємець	
Схема транспортної мобільності та інфраструктури М. 1:1000		Сойка Дарія Олегівна	

Схема інженерного забезпечення території М. 1:1000



Умовні позначення

- Межа території на яку розробляється детальний план території
- Межа земельної ділянки
- Проектна будівля
- Проектовані очисні споруди
- Існуюча будівля
- Межі сусідніх приватних ділянок
- Лінія регулювання забудови
- Територія житлово садибної забудови, городи, території сільськогосподарського призначення
- Луки, сінокоси, нежитки
- Територія житлово садибної забудови, розташована в території С33
- Територія інженерної інфраструктури
- Зелені насадження
- Вулиці і проїзди
- Червона лінія дороги
- Асфальтне покриття
- Мощення ФЕМ
- Лінія ЛЕП 10кВ
- Лінія ЛЕП 0,4кВ
- С33 ЛЕП 10кВ
- Прибережна захисна смуга меліоративного каналу
- С33 локальних очисних споруд
- С33 кладовища

Техніко - економічні показники ділянки

№	Назва	Площа м ²	%
1	Загальна площа	400	100
2	під забудову	37,0	9,3
3	під мощенням	80,2	20,1
4	під озелененням	282,8	70,6

Експлікація будівель:

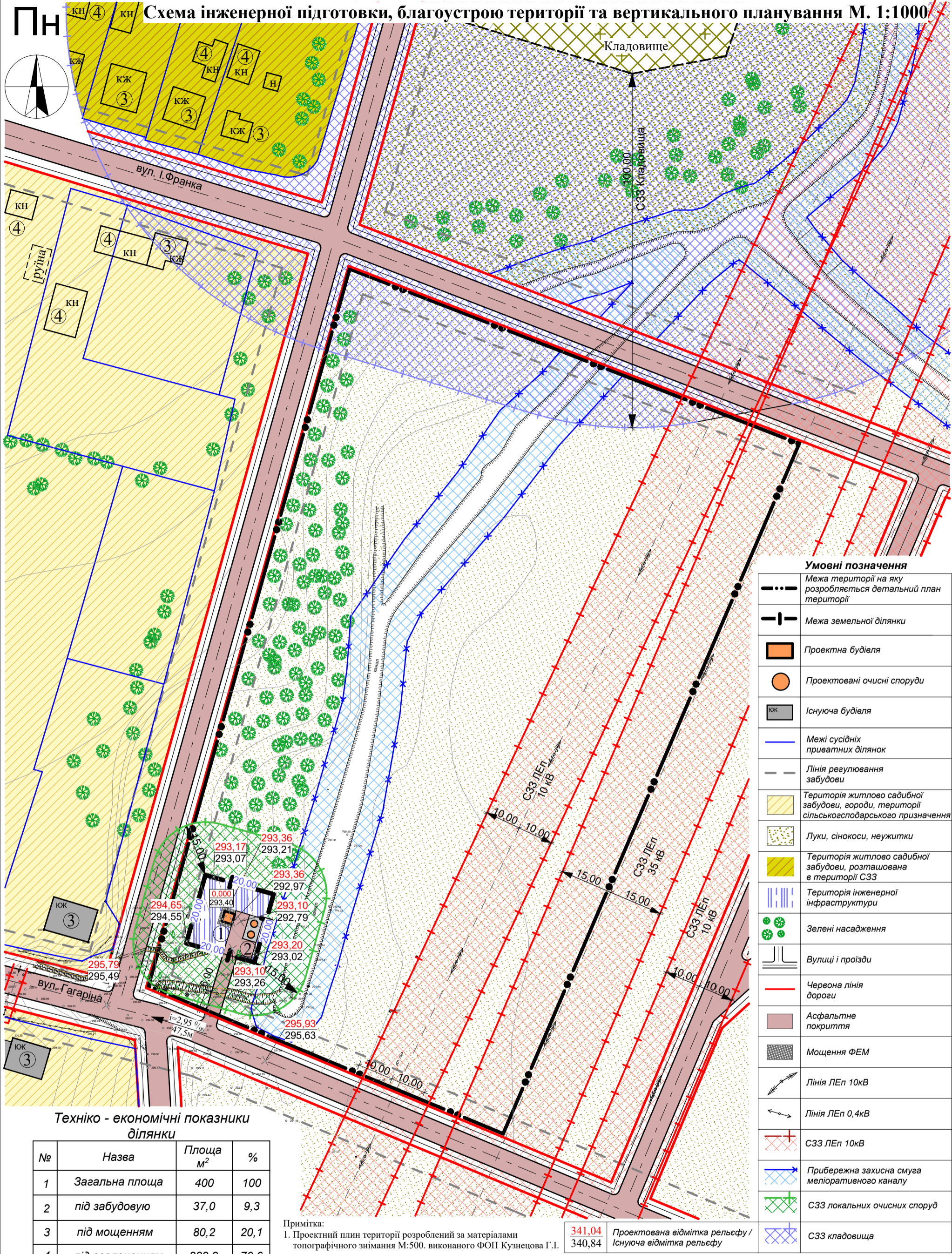
Номер на плані	Найменування	Примітка
1	Технічне приміщення	проект
2	Септики очисних споруд	проект
3	Індивідуальний житловий будинок	існуючий
4	Господарська будівля	існуюча

Примітка:
1. Проектний план території розроблений за матеріалами топографічного знімання М:500, виконаного ФОП Кузнецова Г.І.

005-23-ДПТ		
Замовник: Стрийська міська рада		
Керівник	прізвище	підпис
Керівник	Сойка Д.О.	
ГАП	Кравець А.В.	
Виконав	Кравець А.В.	
Норм.контр.	Сойка Д.О.	
Детальний план території обмеженої вул. І.Франка, вул. Гагаріна, проїздом, ЛЕП 35кВ в с. Ланівка Стрийського району		стадія
Схема інженерного забезпечення території М. 1:1000		лист
		листів
		ДПТ
		5
		7
		Фізична особа-підприємець
		Сойка
		Дарія Олегівна

ПН

Схема інженерної підготовки, благоустрою території та вертикального планування М. 1:1000



Умовні позначення

	Межа території на яку розробляється детальний план території
	Межа земельної ділянки
	Проектна будівля
	Проектовані очисні споруди
	Існуюча будівля
	Межі сусідніх приватних ділянок
	Лінія регулювання забудови
	Територія житлово садибної забудови, городи, території сільськогосподарського призначення
	Луки, сінокоси, нежитки
	Територія житлово садибної забудови, розташована в території СЗЗ
	Територія інженерної інфраструктури
	Зелені насадження
	Вулиці і проїзди
	Червона лінія дороги
	Асфальтне покриття
	Моцнення ФЕМ
	Лінія ЛЕП 10кВ
	Лінія ЛЕП 0,4кВ
	СЗЗ ЛЕП 10кВ
	Прибережна захисна смуга меліоративного каналу
	СЗЗ локальних очисних споруд
	СЗЗ кладовища

Техніко - економічні показники ділянки

№	Назва	Площа м ²	%
1	Загальна площа	400	100
2	під забудову	37,0	9,3
3	під моцненням	80,2	20,1
4	під озелененням	282,8	70,6

Експлікація будівель:

Номер на плані	Найменування	Примітка
1	Технічне приміщення	проект
2	Септики очисних споруд	проект
3	Індивідуальний житловий будинок	існуючий
4	Господарська будівля	існуюча

Примітка:
1. Проектний план території розроблений за матеріалами топографічного знімання М:500, виконаного ФОП Кузнецова Г.І.

341,04
340,84
Проектована відмітка рельєфу / Існуюча відмітка рельєфу

005-23-ДПТ

Замовник: Стрийська міська рада

Керівник	прізвище	підпис	дата
Сойка Д.О.			
ГАП	Кравець А.В.		
Виконав	Кравець А.В.		
Норм.контр.	Сойка Д.О.		

Детальний план території обмеженої вул. І.Франка, вул. Гагаріна, проїздом, ЛЕП 35кВ в с. Ланівка Стрийського району

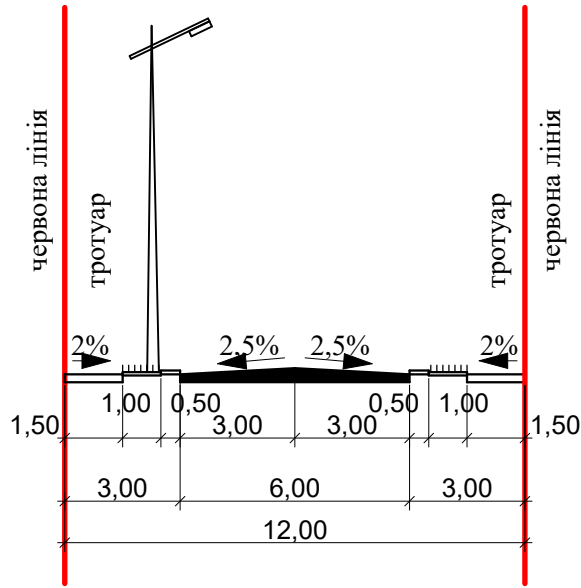
Схема інженерної підготовки, благоустрою території та вертикального планування М. 1:1000

стадія	лист	листів
ДПТ	6	7

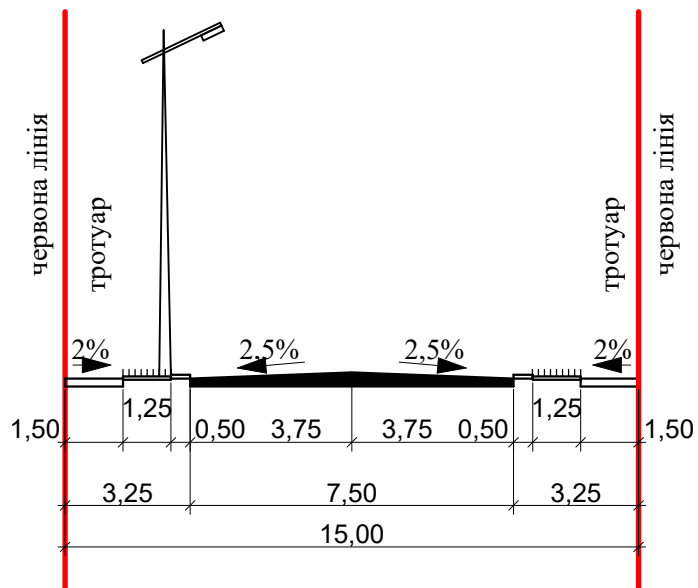
Фізична особа-підприємець
Сойка Дарія Олегівна

Кресленням поперечного профілю вулиць М. 1:1000

Поперечний профіль вулиць:
вул. І.Франка, вул. Гагаріна, проїзд



Поперечний профіль вулиць:
вул. І.Франка, вул. Гагаріна



				005-23-ДПТ			
				Замовник: Стрийська міська рада			
	прізвище	підпис	дата	Детальний план території обмеженої вул. І.Франка, вул. Гагаріна, проїздом, ЛЕП 35кВ в с. Ланівка Стрийського району	стадія	лист	листів
Керівник	Сойка Д.О.				ДПТ	7	7
ГАП	Кравець А.В.						
Виконав	Кравець А.В.						
Норм.контр.	Сойка Д.О.			Кресленням поперечного профілю вулиць М. 1:200	Фізична особа-підприємець Сойка Дарія Олегівна		