

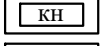


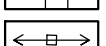
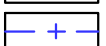
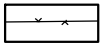
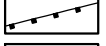
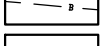






Умовні позначення:

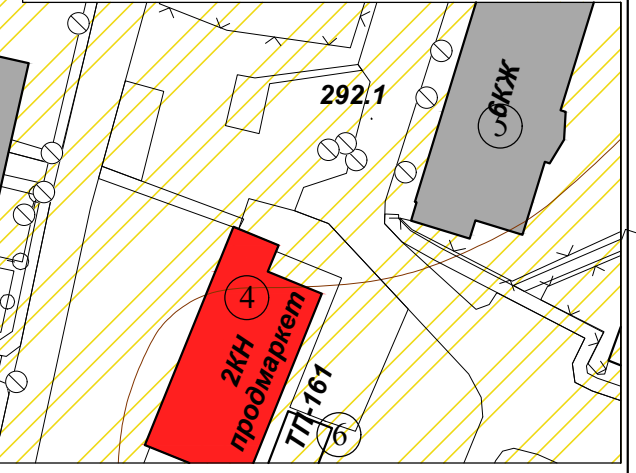
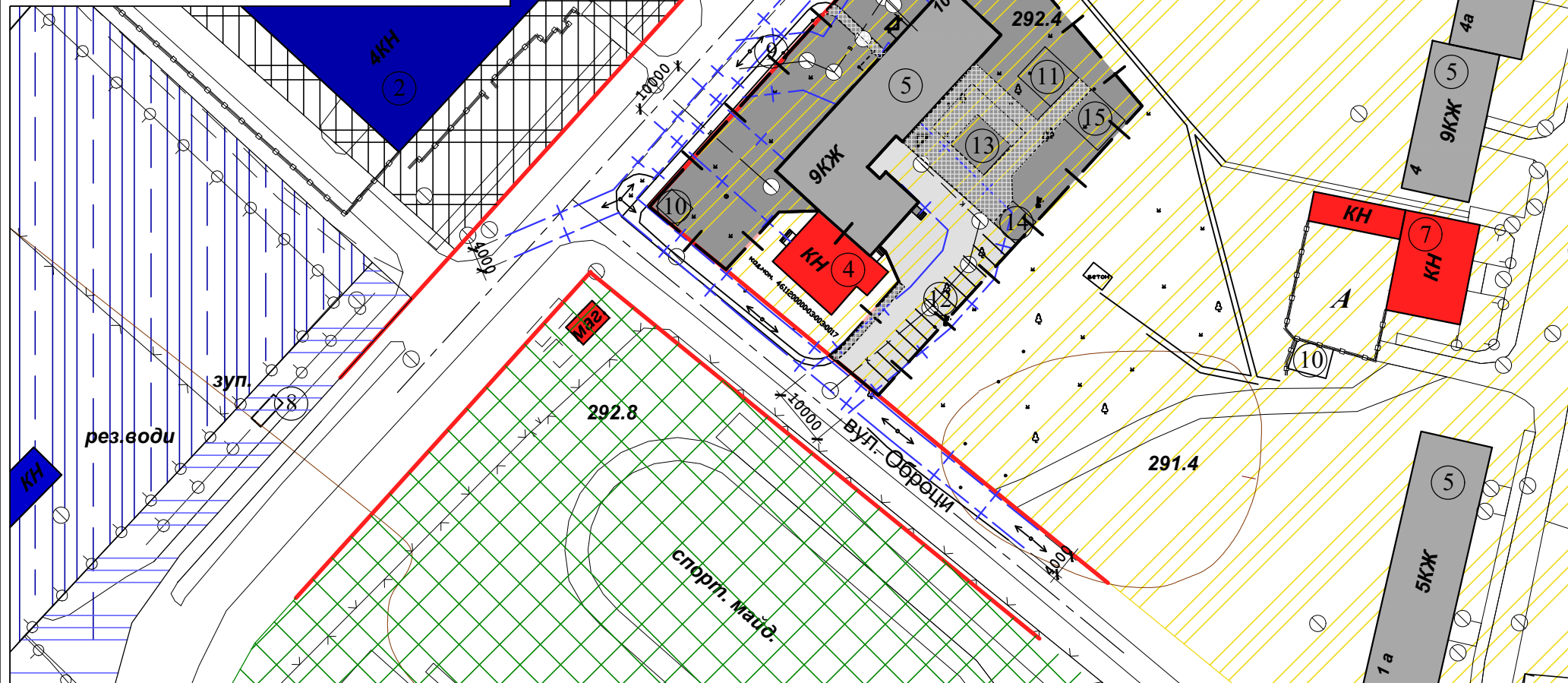
-  - межа ділянки, об'єкту
-  - зелені насадження
-  - існуючі нежитлові будівлі
-  - існуючі житлові будівлі
-  - вхід в приміщення
-  - дороги та проїзди
-  - ЛЕП
-  - охоронні зони мереж
-  - сітчаста огорожа
-  - бетонна огорожа
-  - водопровід
-  - каналізація
-  - червона лінія



## Детальний план території - основне креслення Схема проектних обмежень. План червоних ліній М. 1:1000

Техніко-економічні показники

№	НАЗВА	S, м.кв.	%
1	Загальна площа	3340,0	100
2	Під забудовою	670,0	20,1
3	Під мощенням	1260,0	37,7
4	Під озелененням	1410,0	42,2

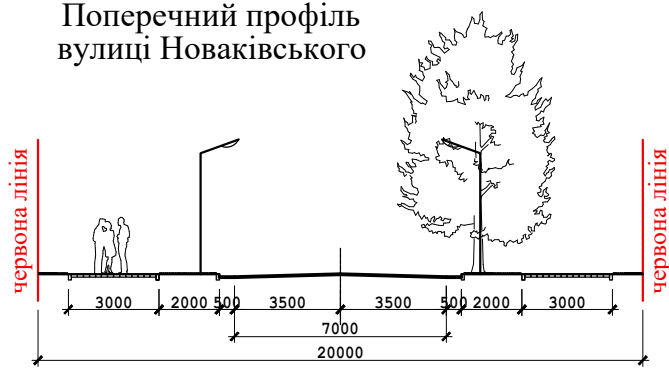


Експлікація

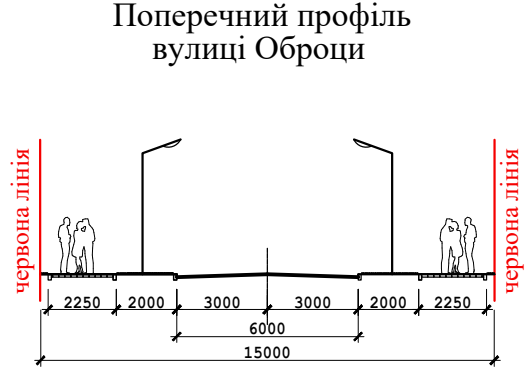
№	НАЗВА
1	"Укрпол"
2	"Стрітекс"
3	"Стрийелектроенерго"
4	Магазин
5	Житловий багатоквартирний будинок
6	ТП
7	Нежитлова будівля
8	Зупинка громадського транспорту
9	Майданчик для паркування авто
10	Майданчик для сміттєзбірних контейнерів
11	Дитячий майданчик (проект)
12	Майданчик для паркування авто (проект)
13	Майданчик для відпочинку дорослого населення (проект)
14	Майданчик велосипедів (проект)
15	Спортивний майданчик (проект)

Розрахунок розмірів ділянки розраховано згідно таблиці 6.3 ДБН Б.2.2-12:2019 "Планування та забудова територій" з розрахунком середнього показника 12,2 м.кв. на особу. Кількість проживаючих в житловому будинку - 274 особи.

Поперечний профіль вулиці Новаківського



Поперечний профіль вулиці Оброци



	прізвище	підпис	дата	
Керівник	Дирик Т.			
Виконав	Дирик Т.			

061-21-AP

Замовник: Виконком Стрийської міської ради

Детальний план території обмеженої  
вул. О.Новаківського, вул. Оброци  
в м.Стрий (внесення змін)

стадія	лист	листів
ДПТ	3	4

Детальний план території - основне креслення  
Схема проектних обмежень  
План червоних ліній  
М. 1:1000

ФОП  
Дирик  
Тарас Теодорович