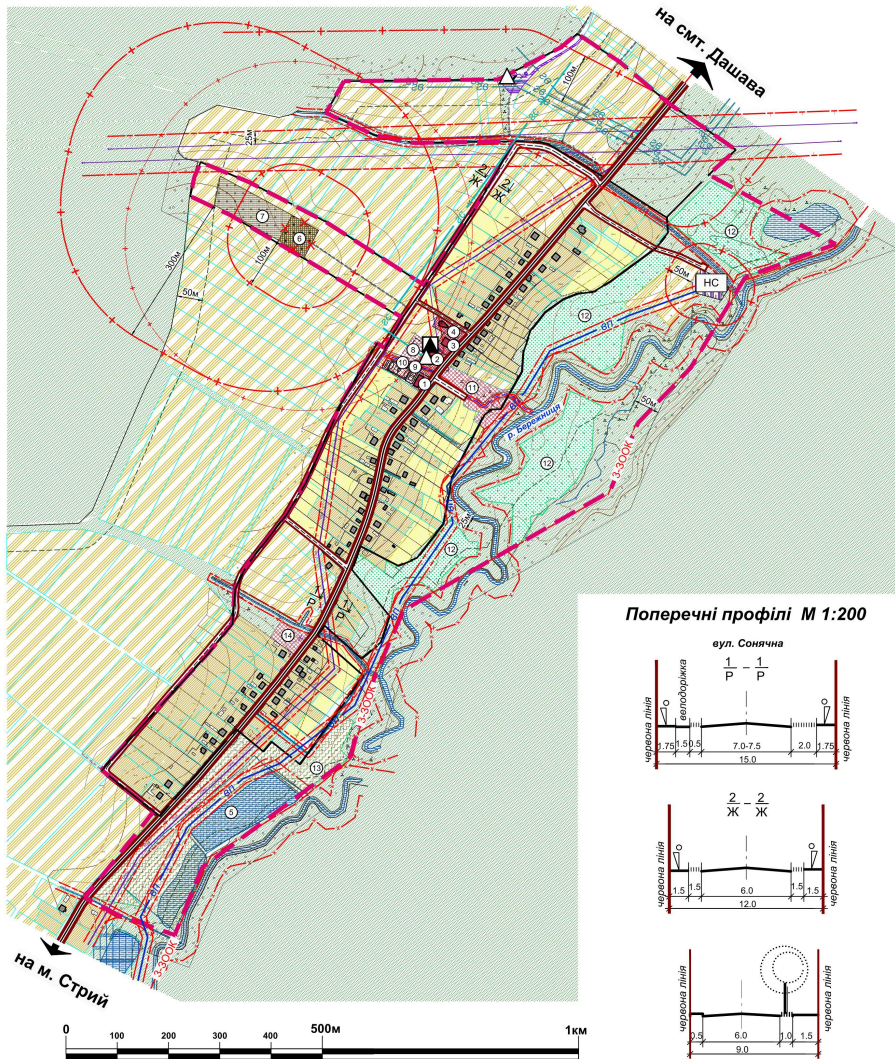
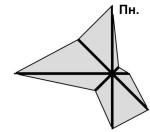
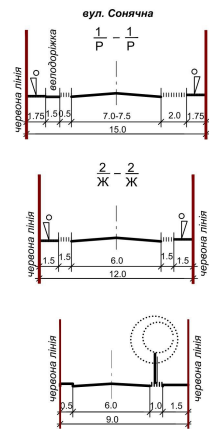


с. Ярушичі. генеральний план основне креслення. М 1 : 5 0 0 0



Поперечні профілі М 1:200



УМОВНІ ПОЗНАЧЕННЯ:

існуючі	проект	
		- адміністративна межа с. Ярушичі
		- адміністративні і громадські установи та їх території
		- сакральні об'єкти
		- будівлі та споруди
		- кладовище
		- кладовище, що закривається
		- території житлової забудови
		- сільськогосподарські території
		- території рекреаційного життя
		- території інженерної інфраструктури
		- ліси та протипожежна зона від них
		- озеленені території
		- озеленені території (землі запasu)
		- зона 3 поєсу бальнеологічного курорту Моршин
		- санітарно-захисні зони
		- річка Бережниця та прибережно захисна смуга
		- канава та охоронна зона від неї
		- дренаж підземний
		- мости, пішохідні містки
		- вулиці (а - проїжджа частина з покриттям; б - без покриття)
		- польові та лісові дороги
		- ґрунтові дороги
		- червоні лінії вулиць місцевого значення
		- червоні лінії житлової вулиці
		- трансформаторний пункт
		- ЛЕП та їх охорона
		- ГРП
		- газопровід високого тиску
		- газопровід середнього тиску
		- газопровід низького тиску
		- насосна станція
		- водопровід
		- скульптури / пам'ятники, пам'ятні знаки

ЕКСПЛІКАЦІЯ:

1. Народний дім (існ.)
2. Школа, дитячий садок (існ.), будівля громадського призначення іншого використання (проект.)
3. Магазин, клуб (існ.)
4. Церква св. Петра і Павла (існ.)
5. Рыбогосподарська діяльність (існ.), відпочинок біля води, рекреаційне житло (проект.)
6. Кладовище, що закривається (існ.)
7. Кладовище діюче (проект.)
8. Дитячий садок (проект. на перспективу)
9. Спортивно-відпочинкові майданчики - мініволейбол та ін. (проект.)
10. Спортивно-відпочинкові майданчики - мініфутбол, скейтпарк та ін. (проект.)
11. Об'єкти комерційної діяльності без шкідливого впливу за санітарно-гігієнічними показниками (проект.)
12. Сільськогосподарські території (пасовище, сінокіс)
13. Рекреаційне житло
14. Пожежно депо

		Підпис	Дата	74 - 2021		
Стрийська міська рада						
ГАП	М. Лопушанський			Генеральний план с. Ярушичі	Стадія	Архив
Виконавець	М. Радзюк			Стрийського р-ну Львів. обл.	П	3 6
Н. контроль	М. Лопушанський			Генеральний план. Основне креслення.	ФОР Лопушанський М.Р.	
				Стор. проекту: генеральний план с. Ярушичі.		План
				М 1 : 5 0 0 0		