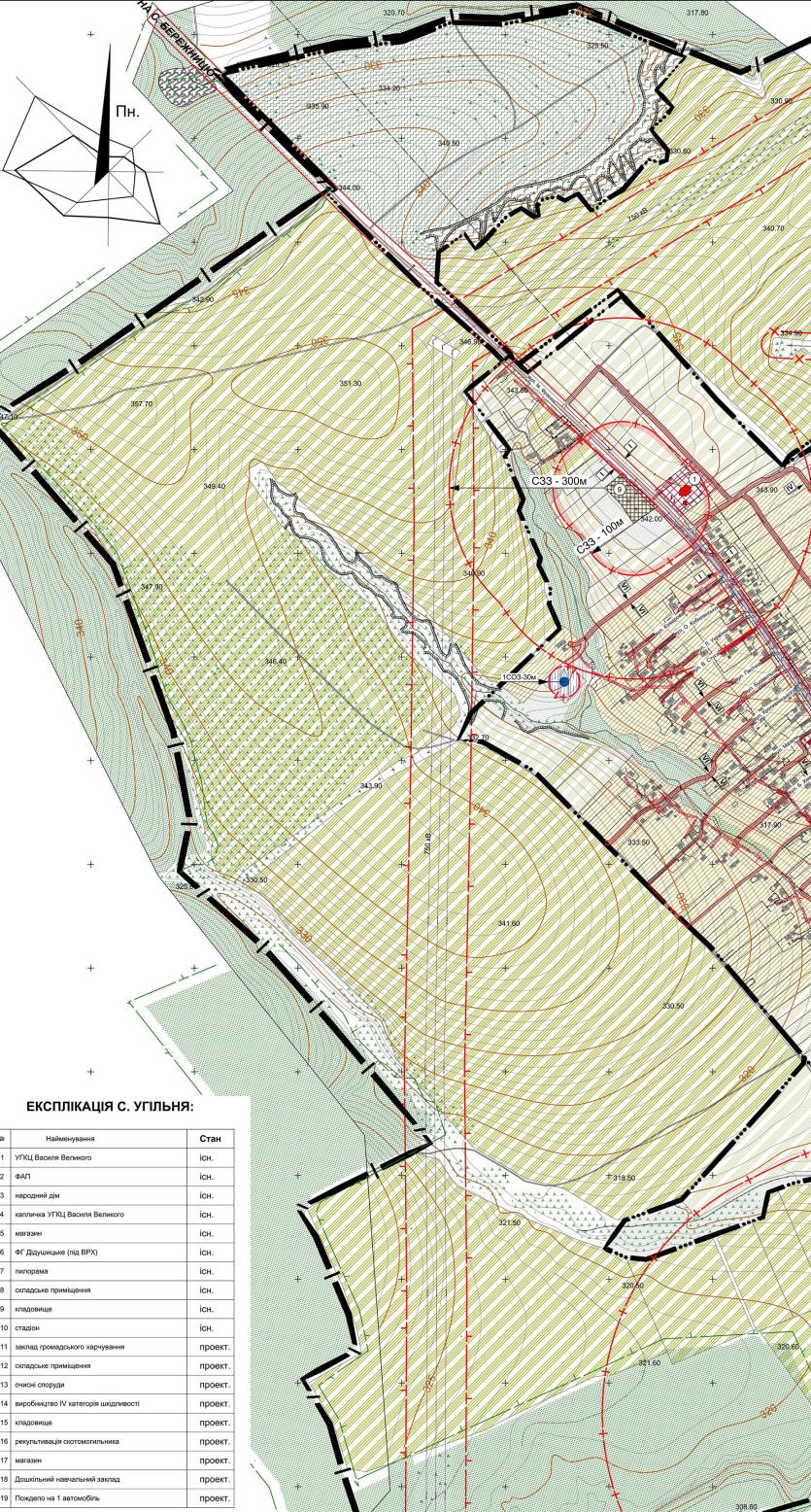




ГЕНЕРАЛЬНИЙ ПЛАН с. УГІЛЬНЯ

Стрийського району, Львівської області

Генеральний план суміщений із схемою проектних планувальних обмежень та вуличнодорожньої мережі М 1:5000



- УМОВНІ ПОЗНАЧЕННЯ:**
- МЕЖІ ТЕРИТОРІЇ**
- межа області
 - межа сільської ради
 - межа населеного пункту


- ФУНКЦІОНАЛЬНЕ ПРИЗНАЧЕННЯ ТЕРИТОРІЇ**
- територія житлової садибної забудови
 - територія громадської забудови
 - територія виробнича
 - територія інженерної інфраструктури
 - особисті селянські господарства
 - територія сільськогосподарського використання покриті чагарниками
 - сільськогосподарське товарне виробництво (па)
 - територія колективних та індивідуальних садів
 - територія рекреаційного призначення
 - територія озеленення загального користування
 - територія лісгосподарського призначення
 - територія складська
 - кладовище
- ПОКРИТТЯ ПОВЕРХНІ**
- водний об'єкт
 - кар'єри
 - індивідуальні сади на присадибних ділянках
 - озеленення
 - чагарники
 - річки, струмки, канали

- рекултивация земель
- протизсувні заходи
- БУДІВЛІ ТА СПОРУДИ**
- житловий будинок
- житловий будинок (будівництво)
- господарська будівля
- господарська будівля
- виробнича будівля (споруда)
- складська будівля (споруда)
- номер квартири
- сакральна споруда
- пам'ятники, скульптури, могили
- межі ділянок (огорожі)
- ВУЛИЧНО-ДОРОЖНЯ МЕРЕЖА**
- вулиця районного значення
- житлова вулиця (асфальтне покриття) та червоної лінії
- грунтові дороги
- ШТУЧНІ СПОРУДИ**
- автомобільні мости
- зупинка громадського транспорту
- автобусна
- ІНЖЕНЕРНЕ ОБЛАДНАННЯ ТЕРИТОРІЇ
- комплексна трансформаторна підстанція (КТП)
- повітряна лінія електропередач
- котельня
- ОБ'ЄКТИ ВОДОСТАЧАННЯ ТА ВОДОВИДВЕННЯ**
- окрема водозабірна свердловина
- очисні споруди комунальної каналізації
- ОБ'ЄКТИ ГАЗОСТАЧАННЯ**
- газопровід середнього тиску
- газорозподільний пункт (ГРП, ШРП)
- ПЛАНУВАЛЬНІ ОБМЕЖЕННЯ**
- санітарно-захисна зона
- охоронна зона інженерних мереж
- охоронна зона лісу
- захисна ділянка
- ЗОНИ ВОДООХОРОНИ**
- прибережно-захисна смуга
- 1-й пояс зони санітарної охорони

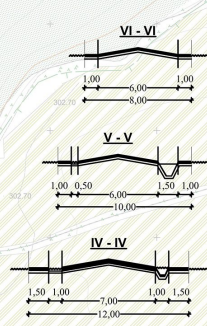
ЕКСПЛІКАЦІЯ с. УГІЛЬНЯ:

№	Найменування	Стан
1	УТКЦ Василе Великого	існ.
2	ФАП	існ.
3	народний дім	існ.
4	капличка УТКЦ Василе Великого	існ.
5	магазин	існ.
6	ФГ Дідушаків (під ВРХ)	існ.
7	лігориана	існ.
8	садарське приміщення	існ.
9	кладовище	існ.
10	стадон	існ.
11	заклад громадського харчування	проект.
12	садарське приміщення	проект.
13	очисні споруди	проект.
14	виробництво IV категорії шдливості	проект.
15	кладовище	проект.
16	рекултивация самотогонієвника	проект.
17	магазин	проект.
18	Додатковий навчальний заклад	проект.
19	Погода на 1 автомобіль	проект.

ПОПЕРЕЧНІ ПРОФІЛІ АВТОМАГІСТРАЛЕЙ М 1:200



ПРОФІЛІ ВУЛИЦЬ М 1:200



Ліцензія АВ 590469

Зм.	Кільк.	Аркуш	Нижк.	Поп.	Дата
Директор	Личишин Д.Р.				
ГАП	Грушанки О.Б.				
Розробив	Грушанки О.Б.				

ГЕНЕРАЛЬНИЙ ПЛАН с. Угільня
Стрийського району, Львівської області

Замовник:	Стадія	Аркуш	Аркуші
Дідушаківська сільська рада, Стрийського району, Львівської області	ГП	2	4

Генплан суміщений із схемою проектних планувальних обмежень та вуличнодорожньої мережі М 1:5000

П.П. "УП-ГРУП"