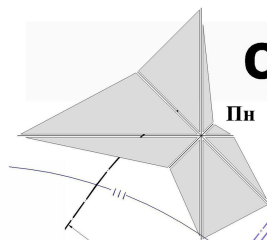
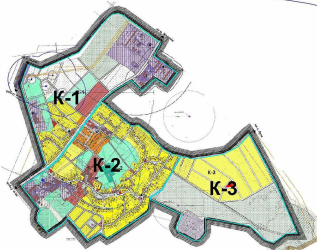


схема
планувальної
структури

с.УГЕРСЬКО стрийського району львівської області генеральний план М1:5 000



ЕКСПЛІКАЦІЯ:

- ГРОМАДСЬКІ ОРГАНІЗАЦІЇ, ЗАКЛАДИ ОСВІТИ, ФІЗИЧНОЇ КУЛЬТУРИ, СПОРТУ
1. СІЛЬСЬКА РАДА, ТЕРИТОРІАЛЬНА ВИБОРЧА КОМІСІЯ
 2. БІБЛІОТЕКА, НАРОДНИЙ ДІМ, МУЗИЧНА ШКОЛА
 3. СЕРЕДНЯ ЗАГАЛЬНООСВІТНЯ ШКОЛА ІІІ СТ.
 4. ДОШКІЛЬНИЙ НАВЧАЛЬНИЙ ЗАКЛАД (ДІТЯЧИЙ САДОК)
 5. ДІТЯЧИЙ МАЙДАНЧИК
 6. СТАДІОН
 7. УСТАНОВИ ОЗДОРОВОЧНОГО ПРИЗНАЧЕННЯ
 7. АМБУЛАТОРІЯ СІМЕЙНОЇ МЕДИЦИНИ, ВЕТПУНКТ

РЕЛІГІЙНІ ОРГАНІЗАЦІЇ

8. ЦЕРКВА ВОЗНЕСІННЯ ХРИСТОВОГО
9. ЗАКЛАДИ ТОРГІВЛІ, ХАРЧУВАННЯ, ОБСЛУГОВУВАННЯ
9. ПП "АГРОТОРГ" (хлібопекарня промисловість)
10. КОНДИТЕРСЬКИЙ ЦЕХ міського споживчого товариства
11. ПП "ЛІЛІЯ" ЗАМІР ОПІОРУ ІЗОЛЯЦІЇ
12. ФОП ОДИНАК (оборн. транспортні)
13. МПП під підприємницьку діяльність
- 14-24. МАГАЗИНИ (продукт.)

ВИРОБНИЦТВО, МПН, СКЛАДИ

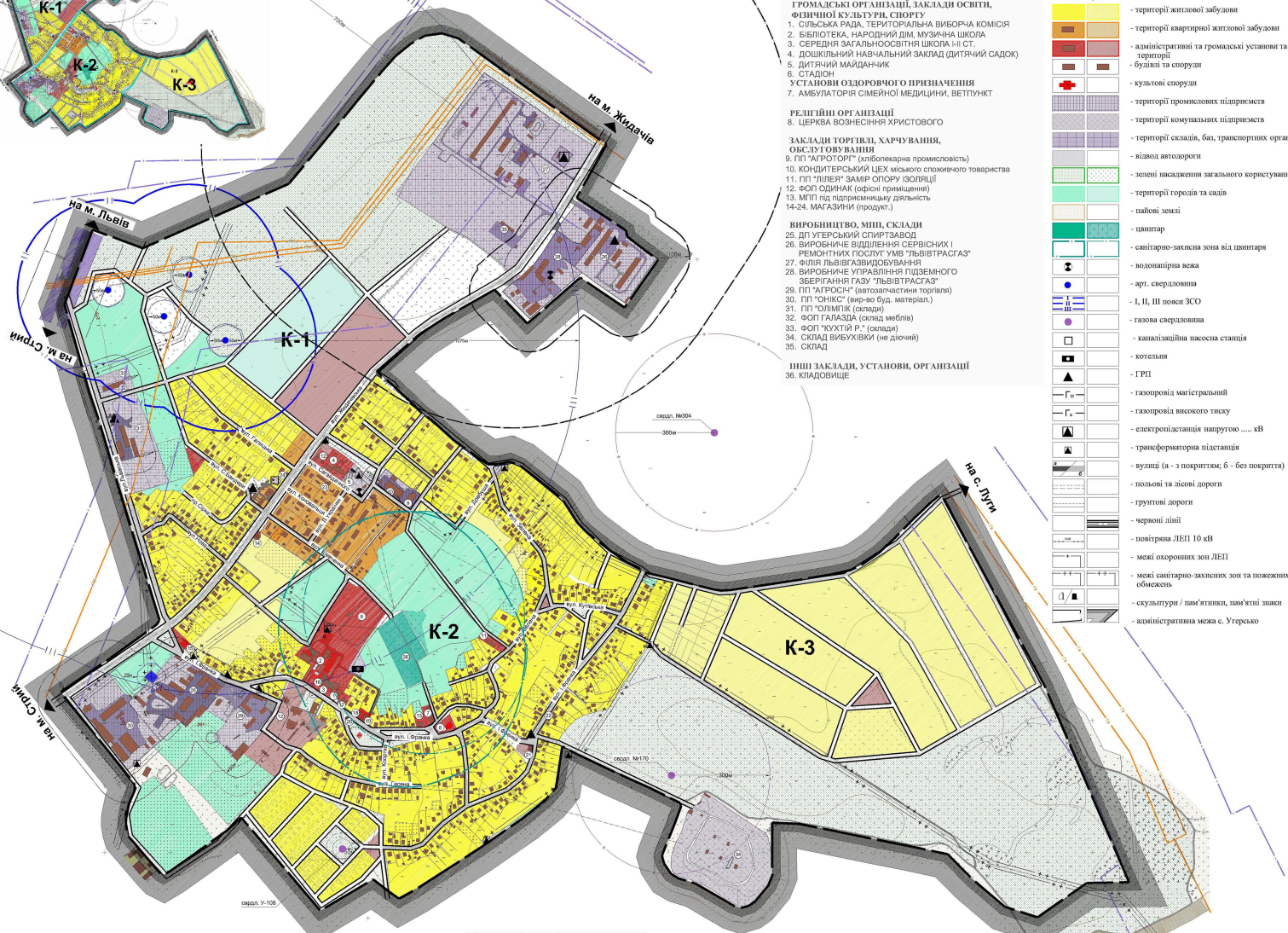
25. ДП УГЕРСЬКИЙ СПИРТЗАВОД
26. ВИРОБНИЧЕ ВІДПІЛЕННЯ СЕРВІСНИХ І РЕМОНТНИХ ПОСЛУГ УМВ "ЛьвівТРАСГАЗ"
27. ФІЛІЯ Львів АЗВІДОБУВАННЯ
28. ВИРОБНИЧЕ УПРАВЛІННЯ ПІДЗЕМНОГО ЗБЕРЕГАННЯ ГАЗУ "ЛьвівТРАСГАЗ"
29. ПП "АГРОСІЧ" (автозапчастини торіаля)
30. ПП "СНІКС" (вир-во буд. матеріалів)
31. ПП "СОЛМІК" (господ.)
32. ФОП ГАЛАДЗА (склад мєблів)
33. ФОП "КУХТІЯ Р" (склади)
34. СКЛАД ВИБУХІВКИ (не дієчий)
35. СКЛАД

МПННІ ЗАКЛАДИ, УСТАНОВИ, ОРГАНІЗАЦІЇ


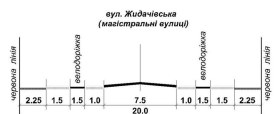
36. КЛАДОВИЩЕ

УМОВНІ ПОЗНАЧЕННЯ:

- Існ. проект
- території житлової забудови
 - території квартирної житлової забудови
 - адміністративні та громадські установи та їх території
 - будівлі та споруди
 - культові споруди
 - території промислових підприємств
 - території комунальних підприємств
 - території складів, баз, транспортних організацій
 - вивод автогоризонтів
 - зелені насадження загального користування
 - території городів та садів
 - сільські землі
 - цвинтарі
 - санітарно-захисна зона від цвинтаря
 - водонапірна вежа
 - арт. свердловина
 - I, II, III пояси ЗСО
 - газова свердловина
 - каналізаційна насосна станція
 - котельня
 - ГРП
 - газорозвід магистральний
 - газорозвід високого тиску
 - електростанція напругою кВ
 - трансформаторна підстанція
 - вулиці (а - з покриттям; б - без покриття)
 - польові та лісові дороги
 - ґрунтові дороги
 - червоні лінії
 - повітряна ЛЕП 10 кВ
 - межі охоронних зон ЛЕП
 - межі санітарно-захисних зон та пожежних об'єктів
 - скульптури / пам'ятники, пам'ятні знаки
 - адміністративна межа с. Угерсько



Поперечні профілі вулиць. М 1 : 200



		Планов.	Датум	743-2013		
НачАЛМА2	В.Дубич	Угерська сільська рада				
ГАН	М.Лисиченко	Генеральний план с. Угерсько				
Висновок	М.Валієв	Стрийського району Львів. обл.				
		М 1 : 5 000			Станд.	Архив
		ГП			З	7
		Генеральний план (розробка проєкту)			встановлено	
		План червоної лінії. М 1 : 5 000			АРМ2	
					Л	