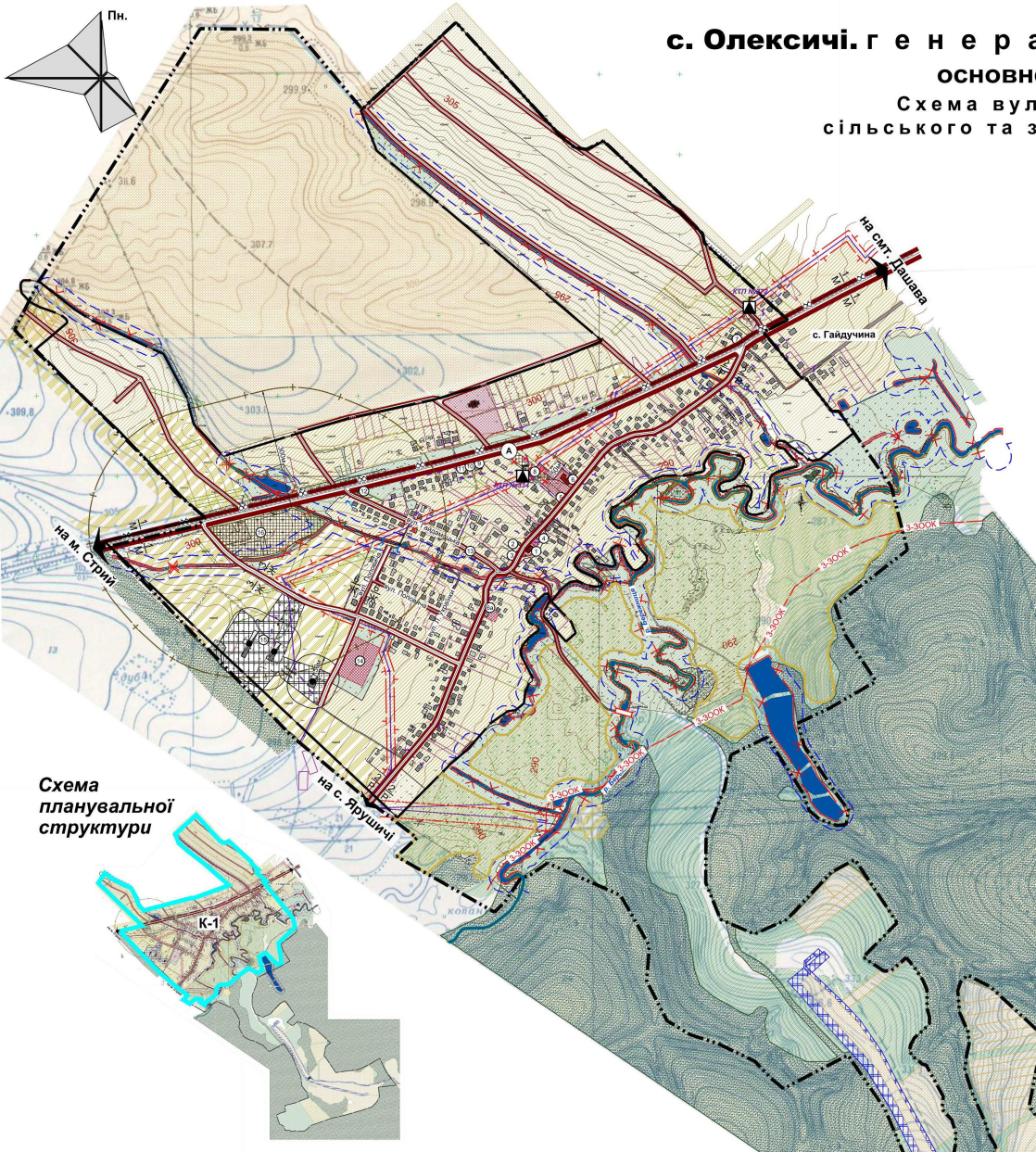


с. Олексичі. генеральний план основне креслення. М 1 : 5 0 0 0

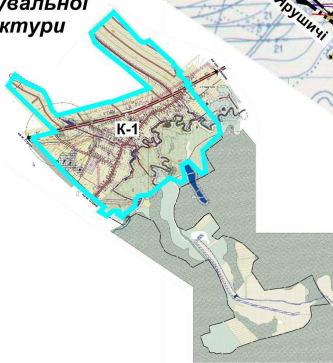
Схема вулично-дорожньої мережі,
сільського та зовнішнього транспорту.



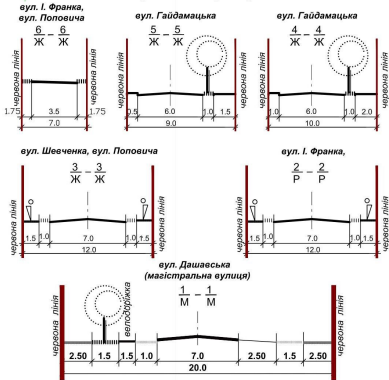
УМОВНІ ПОЗНАЧЕННЯ:

існ.	проект.	позначення
[Symbol]	[Symbol]	- адміністративна межа с. Олексичі
[Symbol]	[Symbol]	- адміністративні і громадські установи та їх території
[Symbol]	[Symbol]	- сакральні об'єкти
[Symbol]	[Symbol]	- будівлі та споруди
[Symbol]	[Symbol]	- території промислових підприємств
[Symbol]	[Symbol]	- території комунальних підприємств
[Symbol]	[Symbol]	- цвинтар
[Symbol]	[Symbol]	- недіючий цвинтар
[Symbol]	[Symbol]	- території житлової забудови
[Symbol]	[Symbol]	- території городів та садів
[Symbol]	[Symbol]	- території біфункціонального житла
[Symbol]	[Symbol]	- пайові землі
[Symbol]	[Symbol]	- територія добувної промисловості
[Symbol]	[Symbol]	- ліси та протиопожежна зона від чих
[Symbol]	[Symbol]	- зелені насадження загального користування
[Symbol]	[Symbol]	- зона 3 поясу бальнеологічного курорту Моршин
[Symbol]	[Symbol]	- санітарно-захисні зони
[Symbol]	[Symbol]	- ріки та водойми з прибережними смугами
[Symbol]	[Symbol]	- зона обмеження діяльності шкідливої для водного басейну
[Symbol]	[Symbol]	- мости, пішохідні містки
[Symbol]	[Symbol]	- вулиці (в. - проїжджа частина з покриттям; в. - зона паркування)
[Symbol]	[Symbol]	- польові та лісові дороги
[Symbol]	[Symbol]	- ґрунтові дороги
[Symbol]	[Symbol]	- червоні лінії магістральної вулиці
[Symbol]	[Symbol]	- червоні лінії вулиці районного значення
[Symbol]	[Symbol]	- червоні лінії житлової вулиці
[Symbol]	[Symbol]	- комплексний трансформаторний пункт
[Symbol]	[Symbol]	- ЛЕП 10 кВ та її охорона
[Symbol]	[Symbol]	- скульптури і пам'ятники, пам'ятні знаки

Схема планувальної структури



Поперечні профілі М 1:200



ЕКСПЛІКАЦІЯ:

1. Церква Покрови Пресвятої Богородиці
2. Фігура Матері Божої
3. Бібліотека
4. Народний дім "Пресвіта"
5. Могила Січового Стрільця Дмитра Перевізника
6. Середня загальноосвітня школа І-ІІ ст.
- 6а. Середня загальноосвітня школа І-ІІ ст.
7. Косок
8. Цвинтар недіючий
9. Магазин Леокс Маркет
10. Пам'ятник Дмитру Мельнику
11. ФАП та Відділення зв'язку.
12. Хрест
13. Магазин
14. Стадіон
15. Фермерське господарство недіюче
16. Кладовище діюче

УМОВНІ ПОЗНАЧЕННЯ схеми вулично-дорожньої мережі, ...:

існ.	проект.	позначення
[Symbol]	[Symbol]	- автобусний маршрут зовнішнього пасажирського транспорту
[Symbol]	[Symbol]	- зупинка автобуса
[Symbol]	[Symbol]	- велодоріжка

Головний		Дата		11 - 2015		
Дашавська селищна рада						
ГАП	М. Лавринович	Генеральний план с. Олексичі			Стаття	Аркуш
Висновок	М. Рижик	Стрийського р-ну Львів. обл.			П	1
Контроль	М. Лавринович	Генеральний план. Основне креслення.			1	5
Схема вулично-дорожньої мережі сільського та зовнішнього транспорту. М 1 : 5 0 0 0						
						ФОРП