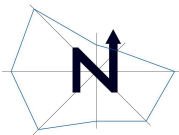


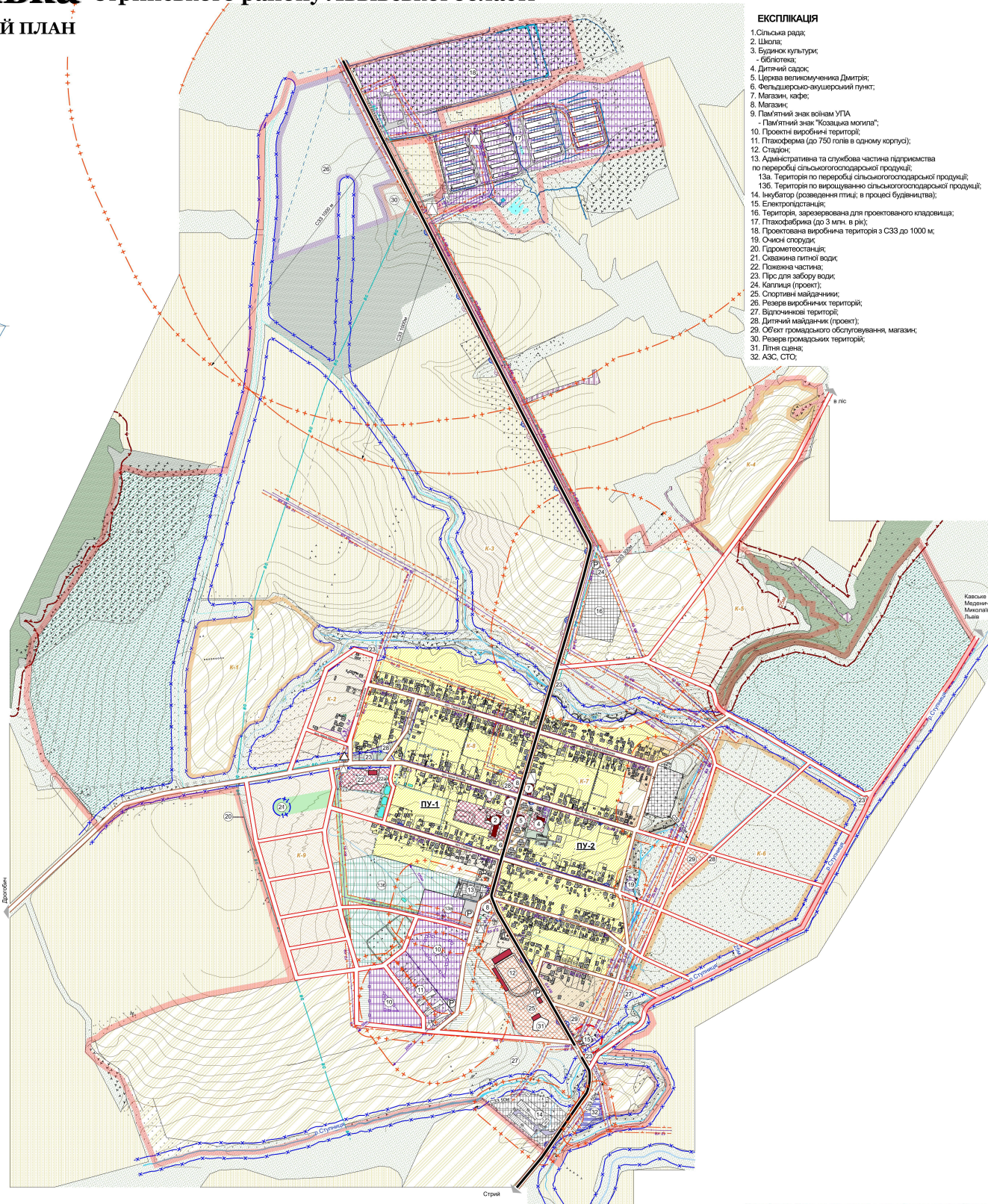
с.Ланівка Стрийського району Львівської області

ГЕНЕРАЛЬНИЙ ПЛАН
М 1 : 5 000



Умовні позначення

- Межа автодорожнього пункту
 - Територія житлової садибної забудови
 - Територія житлової садибної забудови, поряд з територією сільськогосподарського призначення
 - Територія житлової садибної забудови, розташована в зоні життєвої ЦСЗ
 - Територія сільськогосподарського призначення (включеної в територію життєвої садибної забудови)
 - Територія житлової садибної забудови
 - Територія громадської забудови
 - Резерв громадської забудови
 - Садки
 - Територія виробничої забудови
 - Територія резервної виробничої забудови
 - Територія для використання рослинного промислового виробництва
 - Сад для промислового використання
 - Територія транспортної інфраструктури
 - Територія інженерної інфраструктури
 - Територія спеціального оздоровчого призначення
 - Територія сільськогосподарського призначення (включеної в територію життєвої садибної забудови та садки)
 - Територія оздоровчого призначення
 - Територія оздоровчого призначення
 - Лунки, сквери, насади
 - Залізовані території
 - Територія господарського призначення
 - Відстійні об'єкти
 - Канави
 - Канави суцільні
 - Територія кладовища
 - Територія спеціального призначення
 - Вулкани, провали
 - Чорний ліній (корупційно-розкрадені вулиці)
 - Грунтові дороги
 - Мости
 - Пешехідний міст
 - Укріплені дороги
 - Зупинка автобуса
 - Стоянка автомобілів
 - Колекторний трансформаторний пункт
 - Лінійні ЛЕП 0,4 кВ
 - Лінійні ЛЕП 10 кВ
 - Лінійні ЛЕП 35 кВ
 - Газорозподільний пункт
 - Чкаря
 - Заболочені землі
 - Укриття
 - Поверхня польової садибної забудови
 - Приблизно-власна межа
 - Очеркна зона лісу
 - Очеркна зона ліній електропередач
 - Санітарно-захисна зона
 - Зона існуючого дендропарку
 - Кабель ліній ТЛТ "Україна"
 - Кабель ліній підземних
 - Територія нормального тиску Ø 100 мм
 - Спеціальне узаконення
 - Номер та межа житлового кварталу
 - Територія об'єкта архітектурної спадщини
 - Очеркна зона об'єкта архітектурної спадщини
- Територія можливого розташування об'єкта згідно санітарної класифікації додатку №4 ДСП 173
- Межа розширення об'єкта з боку вулиці
 - МАКСПИМАЛЬНІ ВУЛИЦІ
 - Межа розширення об'єкта з боку вулиці
 - Межа




ЕКСПЛІКАЦІЯ

1. Сільська рада;
2. Школа;
3. Будинок культури;
4. Дитячий садок;
5. Церква великомученика Дмитрія;
6. Фельдшерсько-акушерський пункт;
7. Магазин, кафе;
8. Магазин;
9. Пам'ятний знак воїнам УПА - Пам'ятний знак "Козацька могила";
10. Проектні виробничі території;
11. Площадка (до 750 голів в одному корпусі);
12. Стадіон;
13. Адміністративна та службова частина підприємства по переробці сільськогосподарської продукції;
14. Інкубатор (розведення птиці, в процесі будівництва);
15. Електропідстанція;
16. Територія, зарезервована для проектуваного кладовища;
17. Пташобійня (до 3 млн. в рік);
18. Проектована виробнича територія з СЗЗ до 1000 м;
19. Очилювальні споруди;
20. Гідрометостанція;
21. Система літньої води;
22. Пожежна частина;
23. Прис для забору води;
24. Капіталь (проект);
25. Спортивні майданчики;
26. Резерв виробничих територій;
27. Відпочинкові території;
28. Дитячий майданчик (проект);
29. Об'єкт громадського обслуговування, магазин;
30. Резерв громадських територій;
31. Лінійна сена;
32. АЗС, СТО;

вул. Герцена, вул. Т. Шенюка
вул. І. Франка

ЖИТЛОВІ ВУЛИЦІ



Примітка: Дане креслення є проміжним матеріалом.

		18-2018		
ФОР	Міліукаєвич	Замовник: Ланівська сільська рада		
ГЛП	Міліукаєвич	Генеральний план с. Ланівка Стрийського району		
Робота	Міліукаєвич	Стр.	Арх.	Арх.
Висота	Нічого	П	3	6
		Генеральний план М 1:5000		
		ФОР/Піліукаєвич М.Р.		