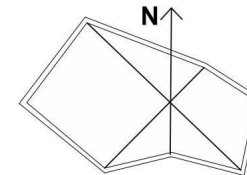


с. Комарів Стрийського району Львівської області

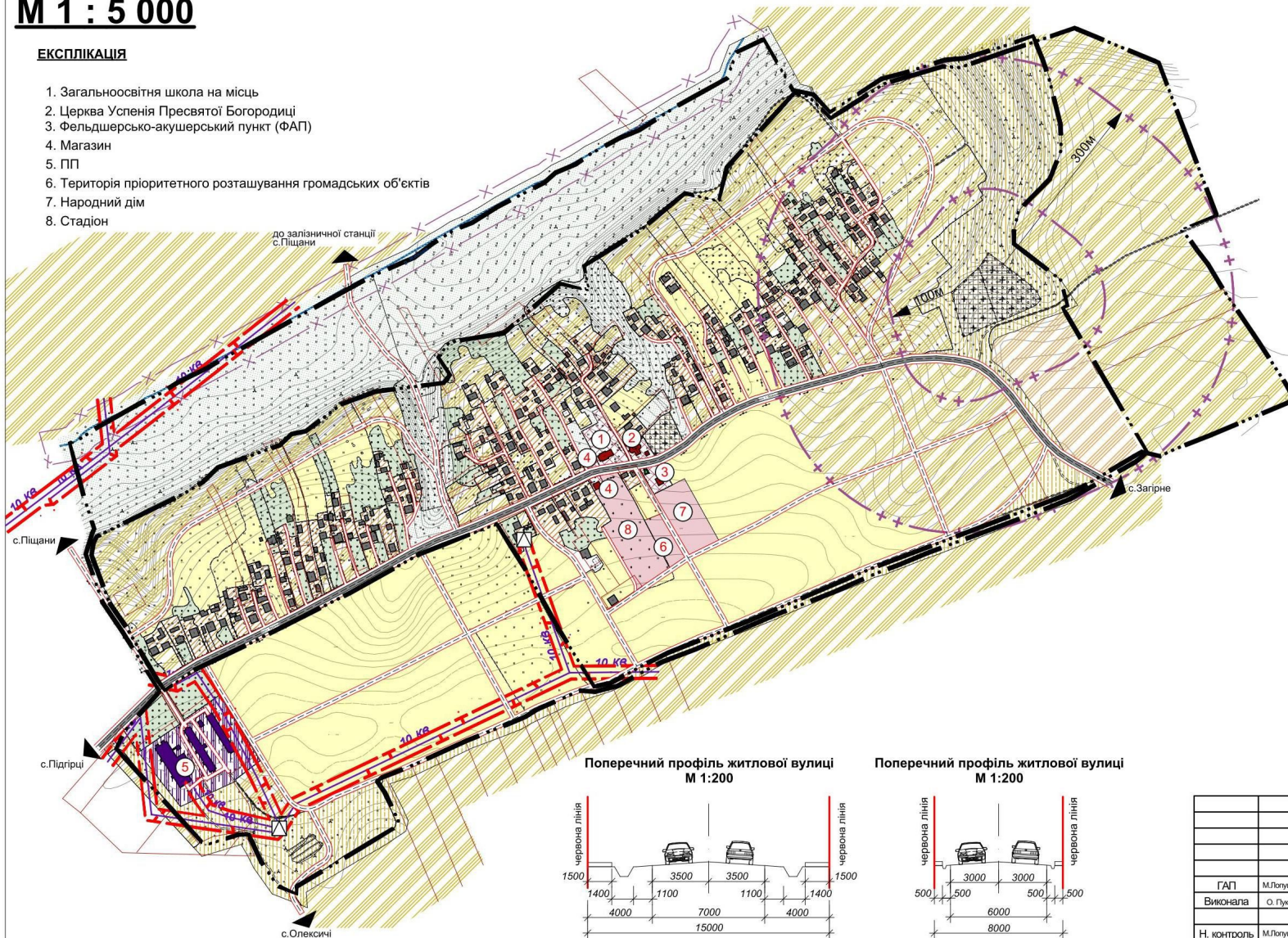
ГЕНЕРАЛЬНИЙ ПЛАН. СХЕМА ПЛАНУВАЛЬНИХ ОБМЕЖЕНЬ

М 1 : 5 000



ЕКСПЛІКАЦІЯ

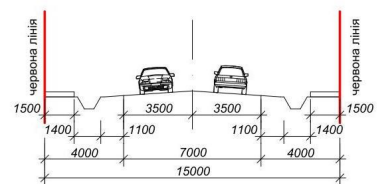
1. Загальноосвітня школа на місць
2. Церква Успенія Пресвятої Богородиці
3. Фельдшерсько-акушерський пункт (ФАП)
4. Магазин
5. ПП
6. Територія пріоритетного розташування громадських об'єктів
7. Народний дім
8. Стадіон



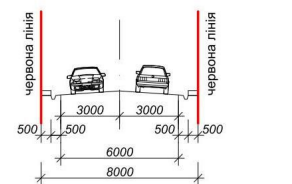
УМОВНІ ПОЗНАЧЕННЯ

Існуючі	Проект	
		Адміністративна межа с. Комарів
		Територія житлової садибної забудови
		Територія громадської забудови
		Територія сільськогосподарського призначення
		Територія інженерної інфраструктури
		Територія сільськогосподарського призначення (пасовище, сінокос, луки)
		Територія садів
		Водний об'єкт
		Територія кладовища
		Територія зелених насаджень загального користування
		Вулиці, дороги з твердим покриттям
		Проїзд
		Червоні лінії
		Межі СЗЗ
		Прибережна захисна смуга рік, водойм;
		Ділянки, що мають акти на право власності для обслуговування житлового будівництва
		Охоронна зона ЛЕП
		Повітряна ЛЕП 220, 35, 10 кВ
		Комплектна трансформаторна підстанція (КТП)

Поперечний профіль житлової вулиці
М 1:200



Поперечний профіль житлової вулиці
М 1:200



		Підпис	Дата	04 - 2015		
				Підгірцівська сільська рада		
ГАП	М. Лотушанський			Генеральний план с. Комарів Стрийського району Львівської області	Стадія	Аркуш
Вижонала	О. Пушківська				ГП	2
Н. контроль	М. Лотушанський			Генеральний план. Схеми планувальних обмежень М 1:5000	ФОП Лотушанський М. Р. Львів	