

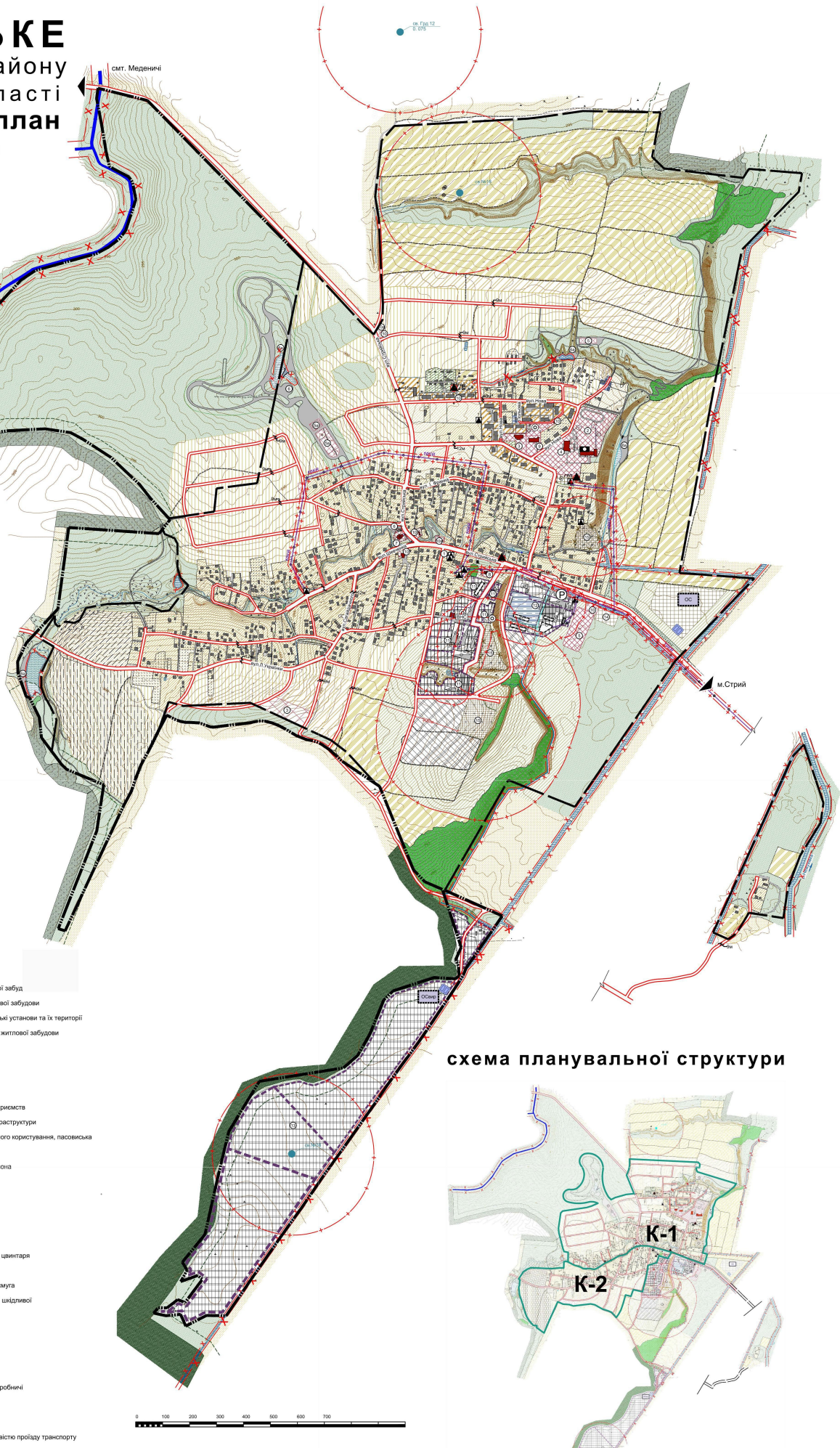
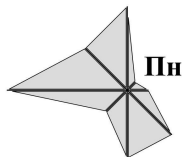
с. КАВСЬКЕ

Стрийського району

Львівської області

генеральний план

М 1 : 5 000



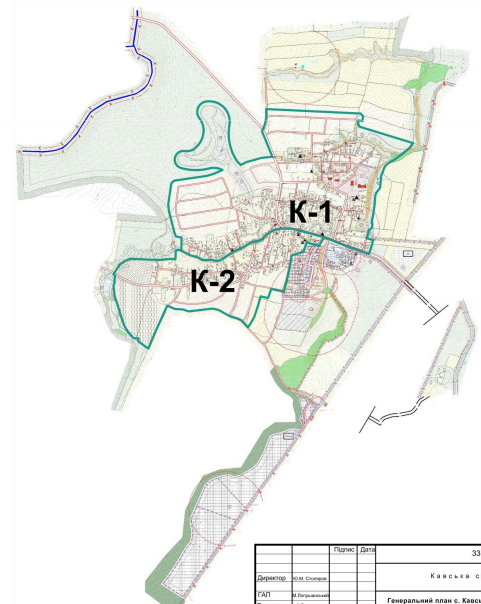
ЕКСПЛІКАЦІЯ:

- ГРОМАДСЬКІ ОРГАНІЗАЦІЇ, ЗАКЛАДИ ОСВІТИ, ФІЗИЧНОЇ КУЛЬТУРИ, СПОРТУ
1. СІЛЬСЬКА РАДА, ТЕРИТОРІАЛЬНА ВИБОРЧА КОМІСІЯ
 2. СЕРЕДНЯ ЗАГАЛЬНООСВІТНЯ ШКОЛА І-ІІІ СТУПЕНІВ
 3. ДОШКІЛЬНИЙ НАВЧАЛЬНИЙ ЗАКЛАД (ДИТЯЧИЙ САДОК)
 4. НАРОДНИЙ ДІМ, БІБЛІОТЕКА, НАРОДНИЙ МУЗЕЙ
 5. СТАДІОН
 - 5а. СПОРТИВНИ МАЙДАНЧИКИ
 6. ДИТЯЧИЙ МАЙДАНЧИК
 - 6а. ПЛЯЖ, ВІДПОЧИНКОВІ ЗОНА ВОДИ
- РЕЛІГІЙНІ ОРГАНІЗАЦІЇ
7. ЦЕРКВА ПЕРЕПОДНОГО ПАРАСКЕВІЇ (УГКЦ)
 8. ЦЕРКВА
- УСТАНОВИ ОЗДОРОВОЧНОГО ПРИЗНАЧЕННЯ
9. ФАП
- ЗАКЛАДИ ТОРГІВЛІ, ХАРЧУВАННЯ, ОБСЛУГОВУВАННЯ
10. МАГАЗИН
 - 10а. ЗАКЛАД ХАРЧУВАННЯ
- ВИРОБНИЦТВО, МПГ, СКЛАДИ
11. ГОСПОДАРСЬКИЙ ДВІР
 12. ГАРАЖІ, СКЛАДИ
 13. ПІДПРИЄМСТВО СІЛЬСЬКО-ГОСПОДАРСЬКОГО ПРИЗНАЧЕННЯ
 14. ПОЖЕЖНЕ ДЕПО (на 2 машини)
- ІНШІ ЗАКЛАДИ, УСТАНОВИ, ОРГАНІЗАЦІЇ
15. КЛАДОВИЩЕ

УМОВНІ ПОЗНАЧЕННЯ:

- | | | | |
|--|--|--|--|
| | | | - території житлової садибної забудови |
| | | | - території квартирної житлової забудови |
| | | | - адміністративні та громадські установи та їх території |
| | | | - території біфункціональної житлової забудови |
| | | | - резервні території |
| | | | - будівлі та споруди |
| | | | - культові споруди |
| | | | - виробничі території |
| | | | - території комунальних підприємств |
| | | | - території транспортної інфраструктури |
| | | | - зелені насадження загального користування, пасовиська |
| | | | - лісопарк |
| | | | - ліс та його протиопожежна зона |
| | | | - території городів |
| | | | - пайові землі |
| | | | - території садів |
| | | | - цвинтар |
| | | | - цвинтар, що закривається |
| | | | - санітарно-захисна зона від цвинтаря |
| | | | - водонапірна вежа |
| | | | - водойма та її прибережна смуга |
| | | | - зона обмеження діяльності шкідливої діяльності |
| | | | - канава / суха канава |
| | | | - котельня |
| | | | - ГРП |
| | | | - трансформаторний пункт |
| | | | - газова свердловина |
| | | | - очисні споруди побутові/виробничі |
| | | | - пожежний резервуар |
| | | | - вулиця та її територія |
| | | | - польові та лісові дороги |
| | | | - пішохідні проходи з можливістю проїзду транспорту |
| | | | - пішохідні доріжки та території |
| | | | - повітряна ЛЕП 10 кВ |
| | | | - межі охоронних зон ЛЕП |
| | | | - межі санітарно-захисних зон та пожежних обмежень |
| | | | - скульптури / пам'ятники, пам'ятні знаки |
| | | | - адміністративна межа с. Кавське |

схема планувальної структури



- межа тер-І з можливими розміщ. підприємств V класу шкідливості (СЗЗ 50м)
- межа тер-ІІ з можливими розміщ. підприємств IV класу шкідливості (СЗЗ 100м)
- межа тер-ІІІ з можливими розміщ. підприємств III класу шкідливості (СЗЗ 300м)
- межа тер-ІV з можливими розміщ. підприємств II класу шкідливості (СЗЗ 1000м)
- омежевання на 24 тис. голів на рік (СЗЗ 1500м)

Листок №		Дата		33 - 2014	
Кавський сільський район					
Директор:	Ю.М. Солома	Голова:	С.М. Солома	Старший:	В.М. Солома
Голова:	С.М. Солома	Голова:	С.М. Солома	Голова:	С.М. Солома
Генеральний план с. Кавське Стрийського району Львівської області. Схеми розроблені в програмі AutoCAD. Масштаб: М 1 : 5 000					
© 2014 Сторож Ю.М. Солома					