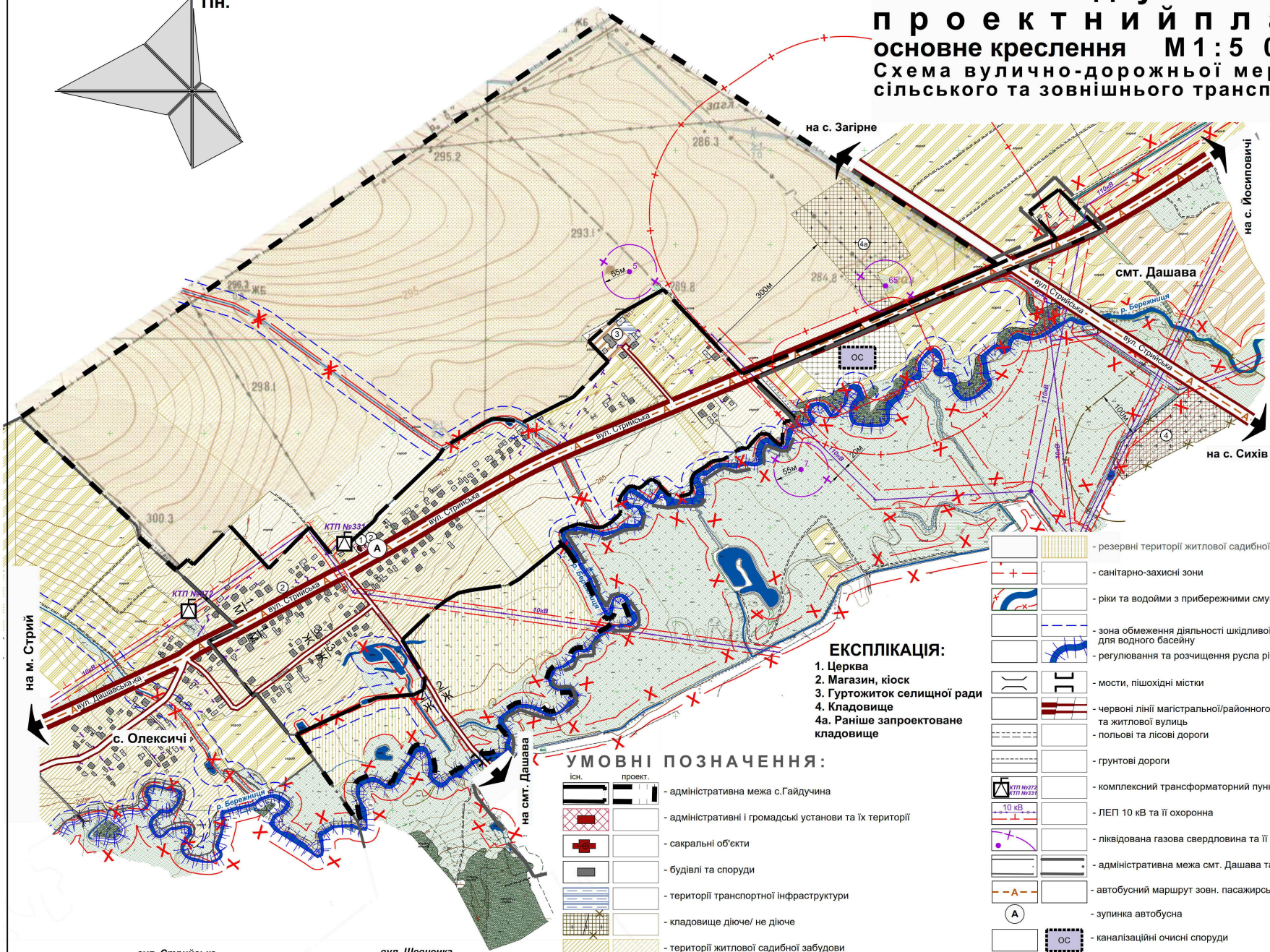
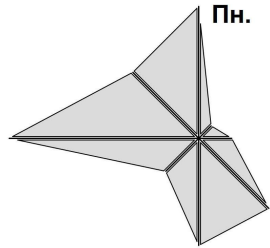


с. Гайдучина проектний план основне креслення М1:5 000 Схема вулично-дорожньої мережі, сільського та зовнішнього транспорту.



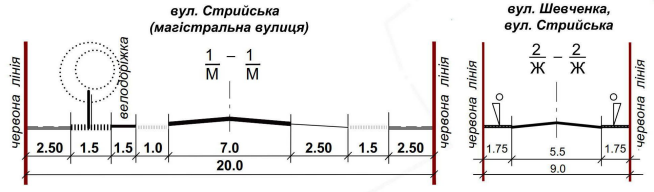
ЕКСПЛІКАЦІЯ:

1. Церква
2. Магазин, кіоск
3. Гуртожиток селищної ради
4. Кладовище
- 4а. Раніше запроєктоване кладовище

УМОВНІ ПОЗНАЧЕННЯ:

існ.	проєкт.	
		- адміністративна межа с.Гайдучина
		- адміністративні і громадські установи та їх території
		- сакральні об'єкти
		- будівлі та споруди
		- території транспортної інфраструктури
		- кладовище діюче/ не діюче
		- території житлової садибної забудови
		- території житлової квартирної забудови
		- території городів та садів
		- пайові землі
		- ліси та протипожежна зона від них
		- зелені насадження загального користування

	- резервні території житлової садибної забудови
	- санітарно-захисні зони
	- ріки та водойми з прибережними смугами
	- зона обмеження діяльності шкідливої для водного басейну
	- регулювання та розчищення русла річок
	- мости, пішохідні містки
	- червоні лінії магістральної/районного значення та житлової вулиць
	- польові та лісові дороги
	- ґрунтові дороги
	- комплексний трансформаторний пункт
	- ЛЕП 10 кВ та її охоронна
	- ліквідована газова свердловина та її СЗЗ
	- адміністративна межа смт. Дашава та с.Олексичі
	- автобусний маршрут зовн. пасажирського транспорту
	- зупинка автобуса
	- каналізаційні очисні споруди



Підпис		Дата		12-2015		
Дашавська селищна рада						
Генеральний план с. Гайдучина Стрийського р-ну Львівської області.						
А.П. Зиконала	М. Лопушанський	І. Степанюк	Стадія	Аркуш	Аркушів	
І. контроль М. Лопушанський			ГП	3	6	
Генеральний план. Основне креслення. Схема вулично-дорожньої мережі, сільського та зовнішнього транспорту. М 1:5000						
ФО-П Лопушанський М.Р.						