

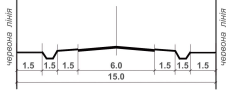
с. ВІВНЯ

СХЕМА
ПЛАНУВАЛЬНОЇ
СТРУКТУРИ

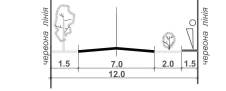


Поперечні профілі вулиць М 1 : 200

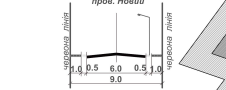
вул. Незалежності



вул. 600 річчя Віана, Нова

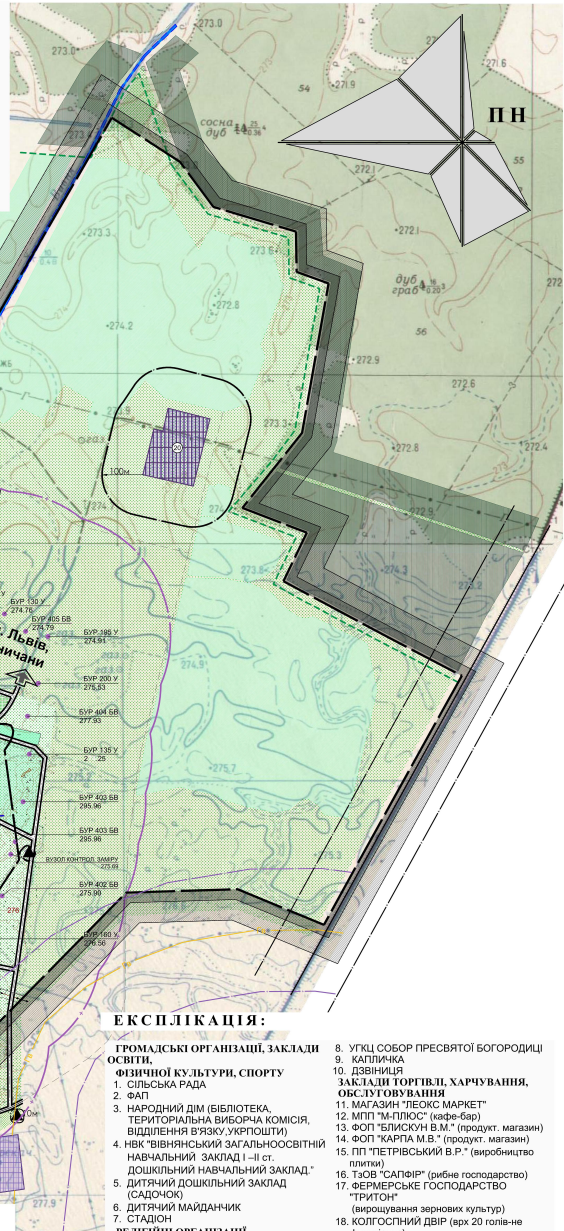


вул. І.Франка, П. Українки, С.Бандери, Шкільна, Зелена, Польова, пров. Новий



стрийського району львівської області

ГЕНЕРАЛЬНИЙ ПЛАН
М 1 : 5 000



ЕКСПЛІКАЦІЯ:

ГРОМАДСЬКІ ОРГАНІЗАЦІЇ, ЗАКЛАДИ
ОСВІТИ,
ФІЗИЧНОЇ КУЛЬТУРИ, СПОРТУ

1. СІЛЬСЬКА РАДА
2. ФАП
3. НАРОДНИЙ ДІМ (БІБЛІОТЕКА, ТЕРИТОРІАЛЬНА ВИБОРЧА КОМІСІЯ, ВІДДІЛЕННЯ ВРЪВКУ УКРГОШУ)
4. НВК "ВІВНЯНСЬКИЙ ЗАГАЛЬНООСВІТНІЙ НАВЧАЛЬНИЙ ЗАКЛАД I – II ст. ДОШКІЛЬНИЙ НАВЧАЛЬНИЙ ЗАКЛАД" (САДІШКО)
5. ДИТЯЧИЙ ДОШКІЛЬНИЙ ЗАКЛАД (САДІШКО)
6. ДИТЯЧИЙ МАЙДАНЧИК
7. СТАДІОН

РЕЛІГІЙНІ ОРГАНІЗАЦІЇ

8. УГКЦ СОБОР ПРЕСВІТОЇ БОГОРОДИЦІ
9. КАПЛИЦКА
10. ДЗВІНИЦЯ
11. ЗАКЛАДИ ГОТІВЛІ, ХАРЧУВАННЯ, ОБСЛУГОВУВАННЯ
12. МАГАЗИН "ЛЕОКС МАРКЕТ"
13. ФАП "БЛИСКУН В.М." (продукт. магазин)
14. ФАП "КАРПА М.В." (продукт. магазин)
15. ПП "ПЕТРІВСЬКИЙ В.Р." (виробництво пшениці)
16. ТЗОВ "САФІР" (рибне господарство)
17. ФЕРМЕРСЬКЕ ГОСПОДАРСТВО "ТРИТОН" (вирощування зернових культур)
18. КОЛГОСПІННИЙ ДВІР (впрх 20 голів-не функціонує)
19. СІНАЖНИ ЯМИ (не використовуються)
20. ГАЗОЗБІРНИЙ ПУНКТ-2
21. ІННІ ЗАКЛАДИ, УСТАНОВИ, ОРГАНІЗАЦІЇ
22. КЛАДОВИЩЕ НЕДІЛЧО
23. КЛАДОВИЩЕ ДІЛЧО

УМОВНІ ПОЗНАЧЕННЯ:

існ.	проект.	позарозрах. період	опис
[Yellow box]	[Yellow box]	[Yellow box]	- території житлової забудови
[Red box]	[Red box]	[Red box]	- адміністративні та громадські установи та їх території
[Purple box]	[Purple box]	[Purple box]	- культові споруди
[Green box]	[Green box]	[Green box]	- території промислових підприємств
[Blue box]	[Blue box]	[Blue box]	- території складів, будівельних та транспортних організацій
[Light green box]	[Light green box]	[Light green box]	- території комунальних підприємств
[Dark green box]	[Dark green box]	[Dark green box]	- ліси та їх припожежна зона
[Light blue box]	[Light blue box]	[Light blue box]	- зелені насадження загального користування
[Light green box]	[Light green box]	[Light green box]	- території городів та садів
[Light blue box]	[Light blue box]	[Light blue box]	- кладовище ділчоч/неділчоч та його СЗЗ
[Light green box]	[Light green box]	[Light green box]	- залізниця та її зона шумового дискомфорту
[Light blue box]	[Light blue box]	[Light blue box]	- сільськогосподарські угіддя:
[Light blue box]	[Light blue box]	[Light blue box]	А рілля, В луки, виноград
[Light blue box]	[Light blue box]	[Light blue box]	- А городи, В колективні сади, В сади

[Blue circle]	[Blue circle]	- ріки та водоймища з прибережними смугами
[Blue circle]	[Blue circle]	- свердловина механічного підйому води
[Black triangle]	[Black triangle]	- ГРП
[Black triangle]	[Black triangle]	- трансформатор
[Black triangle]	[Black triangle]	- вулиці (а - проїжджа частина з покриттям; б - без покриття)
[Black triangle]	[Black triangle]	- польові та лісові дороги
[Black triangle]	[Black triangle]	- ґрунтові дороги
[Black triangle]	[Black triangle]	- мости, пішохідні містки
[Black triangle]	[Black triangle]	- проєктовані червоні лінії
[Black triangle]	[Black triangle]	- повітряна ЛЕП 10 кВ та її охоронна зона
[Black triangle]	[Black triangle]	- межі санітарно-захисних зон та пожежних об'єктів
[Black triangle]	[Black triangle]	- газова свердловина з протипожежними розривами
[Black triangle]	[Black triangle]	- скульптурні пам'ятники, пам'ятки знаку
[Black triangle]	[Black triangle]	- межа села Вівня

		724-2013	
№	Плани	Дата	
№в-АМ/2	В.Дубина		Вівнянська сільська рада
ГАП	М.Павлюк		Генеральний план с. Вівня Стрийського р-ну Львів обл.
Виконав	М.Ряшин	Стала	4
		ПТ	7
Формат листа: П'ятицифровий код		4	
Схема проєкту: загальнопланова об'єднана		МІСЦЕВОСТІ	
МТ: 5000		АТМ/2	