



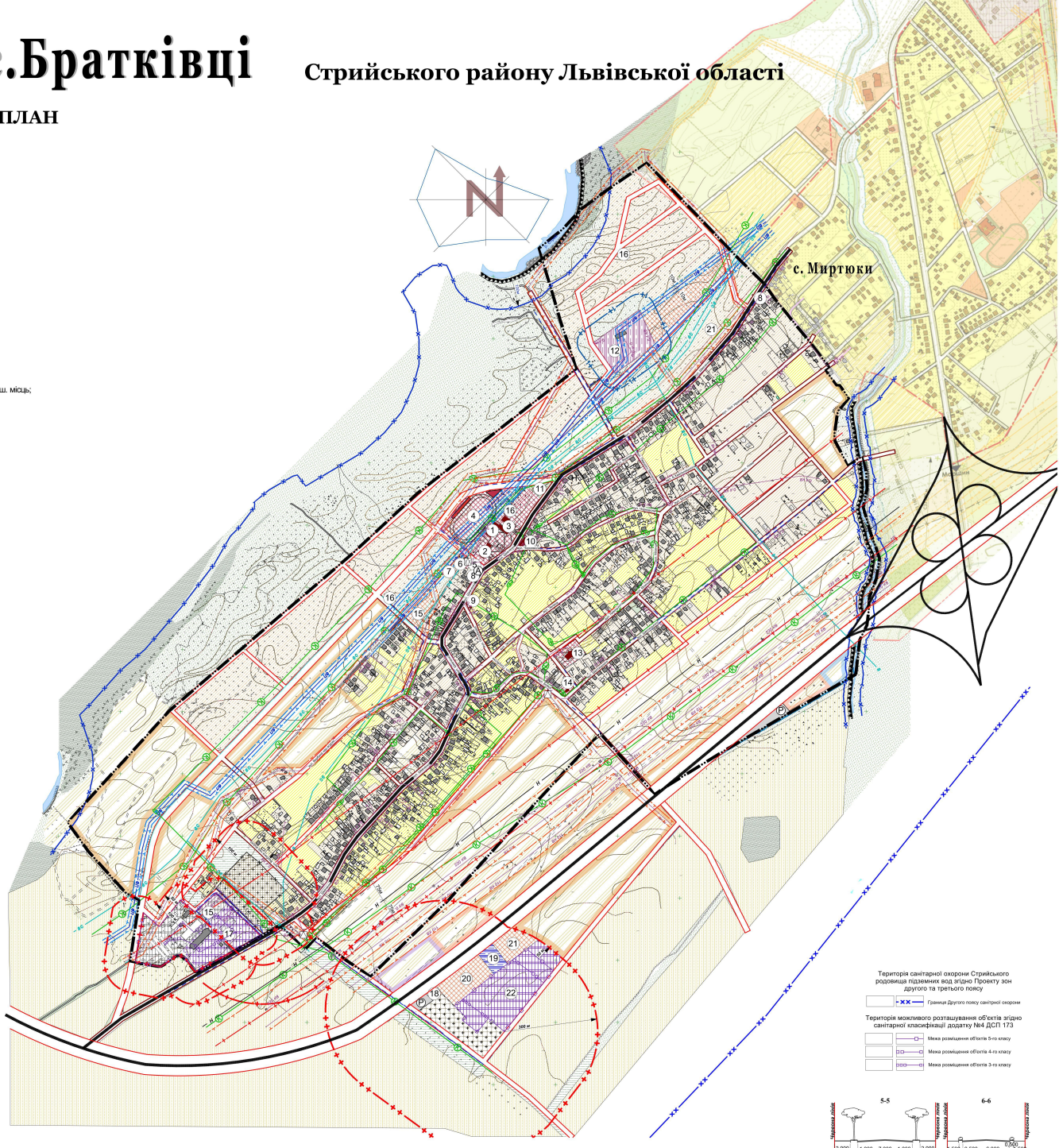
с.Братківці

Стрийського району Львівської області

ГЕНЕРАЛЬНИЙ ПЛАН М 1 : 5 000

- ЕКСПЛІКАЦІЯ**
1. Сільський рада;
 - народний дім;
 - 2. ФАП;
 - 3. Школа;
 - дитячий садок;
 - 4. Стадіон;
 - 5. Кошарня-читальня Провітк;
 - 6. Кошарня;
 - 7. Водона вежа;
 - 8. Магазин;
 - 9. Старий будинок культури;
 - 10. Дитяча школа мистецтв;
 - 11. Каплиця-кісханя;
 - 12. Насосна станція водопостачання;
 - 13. Церква;
 - 14. Церква Преображення Господнього;
 - 15. Дитячий садок;
 - 16. Дитячий майданчик;
 - 17. Виробничі території;
 - 18. Каплиця (проект);
 - 19. АЗС, СТО (проект);
 - 20. Проектована нафтозаправочна станція на 50 маш. місць;
 - 21. Об'єкти громадського обслуговування;
 - 22. Проекти виробничі території

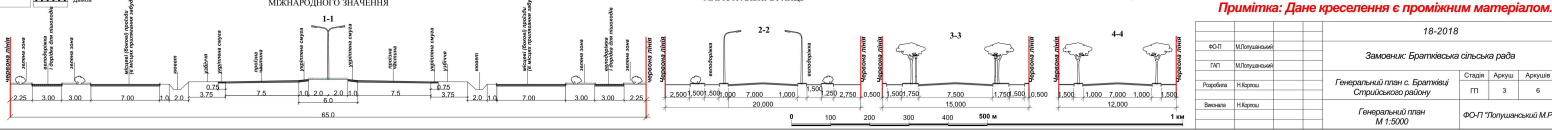
- Умовні позначення**
- Територія житлової садибної забудови
 - Територія садибної забудови, парків, скверів, озеленених територій, територій сільськогосподарського призначення (садибна забудова з обмеженою діяльністю за межами СЗС АЗ, складових/виробничих територій)
 - Територія громадської забудови
 - Решар громадської забудови
 - Секторальні об'єкти
 - Територія виробничої забудови
 - Решар виробничої забудови
 - Територія інженерно-інфраструктури
 - Територія комунально-соціальної об'єкти
 - Територія транспортної інфраструктури
 - Решар транспортної інфраструктури
 - Територія сільськогосподарського призначення
 - Територія сільськогосподарського призначення (садибна забудова з обмеженою діяльністю за межами СЗС АЗ, складових/виробничих територій)
 - Ліси, сінокоси, луки
 - Окремі території озеленення
 - Заповідні території
 - Водний об'єкт
 - Колодязі
 - Канави
 - Канави осуш.
 - Територія заповідного склявання
 - Територія склявання
 - Земля сільськогосподарського призначення
 - Вулиці, проїзди
 - Червоні лінії територіально-планувальних умов
 - Грунтові дороги
 - Міст
 - Транспортні мост
 - Участок розв'язки
 - Зупинка автобуса
 - Станція автопаркування
 - Комплексний трансформаторний пункт
 - Лінійні ПЛН 0,4 кВ
 - Лінійні ПЛН 10 кВ
 - Лінійні ПЛН 110 кВ
 - Лінійні ПЛН 220 кВ
 - Газорозподільний пункт
 - Чіплення
 - Заболочені землі
 - Участок неурядових
 - Лінійно-заповнена смуга
 - Охоронна зона ліній електропередач
 - Охоронна зона водопроводу
 - Світлофорна зона
 - Набій акведу (ПАТ "Укрводгас")
 - Газопровід середнього тиску Ø 100 мм
 - Мастерський водопровід
 - Мастерський водопровід
 - Планувальне узгодження
 - Номер та межа житлового кварталу
 - Територія об'єкта архітектурної спадщини
 - Охоронна зона об'єкта архітектурної спадщини



МАГІСТРАЛЬНА АВТОДОРОГА МІЖНАРОДНОГО ЗНАЧЕННЯ

МАГІСТРАЛЬНІ ВУЛИЦІ

ЖИТЛОВІ ВУЛИЦІ



Територія світлофорної об'єкти Стрийського району підземних вод згідно Проекту зон другого та третього пошуку

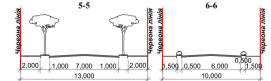
Границя Другого пошуку світлофорної об'єкти

Територія можливого розташування об'єктів згідно світлофорної класифікації додатку №4 ДСП 173

Межа розміщення об'єкта 5-го класу

Межа розміщення об'єкта 4-го класу

Межа розміщення об'єкта 3-го класу



Примітка: Дане креслення є проміжним матеріалом.

Ю.П. Мельничук	18-2018
Г.П. Мельничук	Замовник: Братківська сільська рада
Р.В.В. Мельничук	Генеральний план с. Братківці Стрийського району
В.В.В. Мельничук	Склад: Ариша
	Архитектура: Ариша
	ГП 2 6
	Генеральний план М 1:5000
	ФОРТ "Укрводгас" М.Р.