

# Схема розташування території ДПТ у схемі населеного пункту М. 1:2000



Умовні позначення:



- територія на яку розробляється ДПТ



- об'єкт ДПТ



- населений пункт









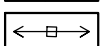
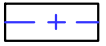
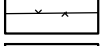





- дороги та проїзди




- зелені насадження

				067-21-AP			
				Замовник: Виконком Стрийської міської ради			
	прізвище	підпис	дата	Детальний план території обмеженої вул. Незалежності, площею 22 Січня вул. Стецька в м.Стрий	стадія	лист	листів
Керівник	Дирик Т.				ДПТ	1	5
Виконав	Дирик Т.			Схема розташування території ДПТ у схемі населеного пункту М. 1:2000	ФОП Дирик Тарас Теодорович		

Умовні позначення:



-  - межа ділянки, об'єкту
-  - зелені насадження
-  - існуючі нежитлові будівлі
-  - існуючі житлові будівлі
-  - проект реконструкції
-  - вхід в приміщення
-  - дороги та проїзди
-  - ЛЕП
-  - охоронні зони мереж
-  - сітчаста огорожа
-  - бетонна огорожа
-  - водопровід
-  - каналізація
-  - червона лінія









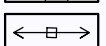
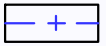
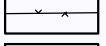






План існуючого використання території  
з схемою існуючих планувальних обмежень  
М. 1:1000




Експлікація	
№	НАЗВА
1	Костел
2	Народний дім
3	СЗОШ №7
4	СЗОШ №1
5	Житловий багатоквартирний будинок
6	Індивідуальний житловий будинок
7	Нежитлова будівля
8	Магазин
9	ДНЗ №16
10	ТП
11	Кафе
12	Спортивний майданчик
13	Житлова квартира (проект реконструкції)

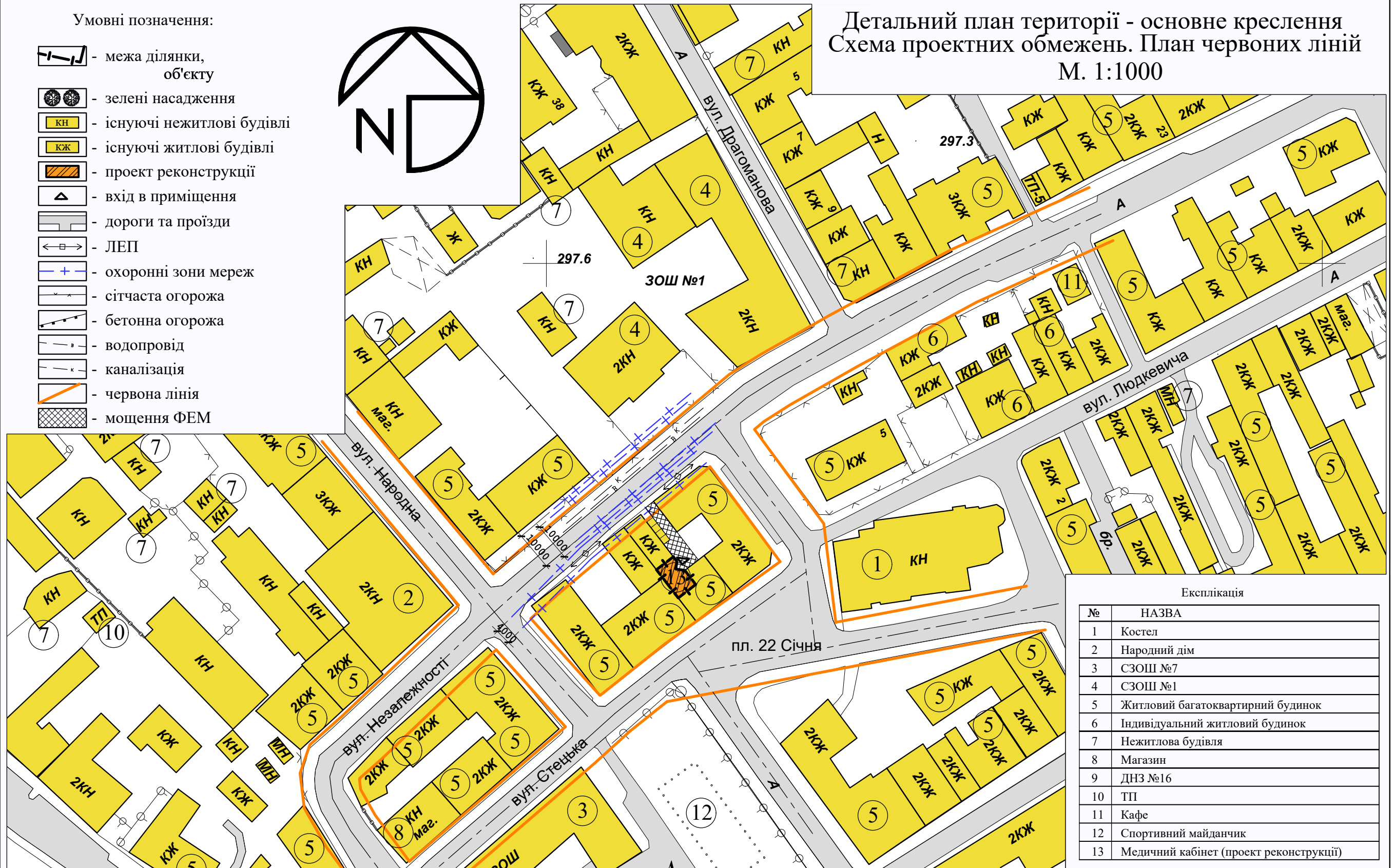
				067-21-AP			
				Замовник: Виконком Стрийської міської ради			
	прізвище	підпис	дата	Детальний план території обмеженої вул. Незалежності, площею 22 Січня вул. Стецька в м.Стрий	стадія	лист	листів
Керівник	Дирик Т.				ДПТ	2	5
Виконав	Дирик Т.			План існуючого використання території з схемою існуючих планувальних обмежень М. 1:1000	ФОП Дирик Тарас Теодорович		

Умовні позначення:

-  - межа ділянки, об'єкту
-  - зелені насадження
-  - існуючі нежитлові будівлі
-  - існуючі житлові будівлі
-  - проект реконструкції
-  - вхід в приміщення
-  - дороги та проїзди
-  - ЛЕП
-  - охоронні зони мереж
-  - сітчаста огорожа
-  - бетонна огорожа
-  - водопровід
-  - каналізація
-  - червона лінія
-  - посилення ФЕМ



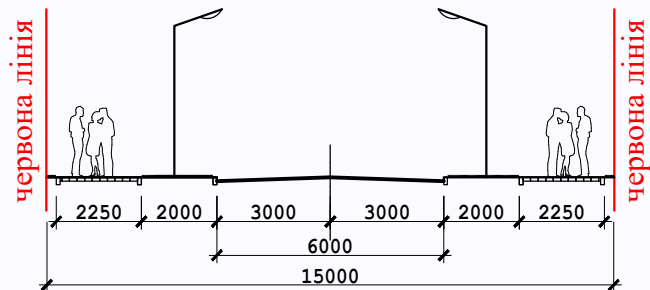
Детальний план території - основне креслення  
 Схема проектних обмежень. План червоних ліній  
 М. 1:1000



Експлікація

№	НАЗВА
1	Костел
2	Народний дім
3	СЗОШ №7
4	СЗОШ №1
5	Житловий багатоквартирний будинок
6	Індивідуальний житловий будинок
7	Нежитлова будівля
8	Магазин
9	ДНЗ №16
10	ТП
11	Кафе
12	Спортивний майданчик
13	Медичний кабінет (проект реконструкції)

Поперечний профіль вулиці Незалежності



Техніко-економічні показники

№	НАЗВА	S, м.кв.	%
1	Загальна площа	40,0	100
2	Під забудовою	40,0	100

067-21-AP

Замовник: Виконком Стрийської міської ради

	прізвище	підпис	дата
Керівник	Дирик Т.	<i>[Signature]</i>	
Виконав	Дирик Т.	<i>[Signature]</i>	

Детальний план території обмеженої  
 вул. Незалежності, площею 22 Січня  
 вул. Стецька в м.Стрий







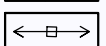
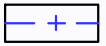







стадія	ЛИСТ	ЛИСТІВ
ДПТ	3	5

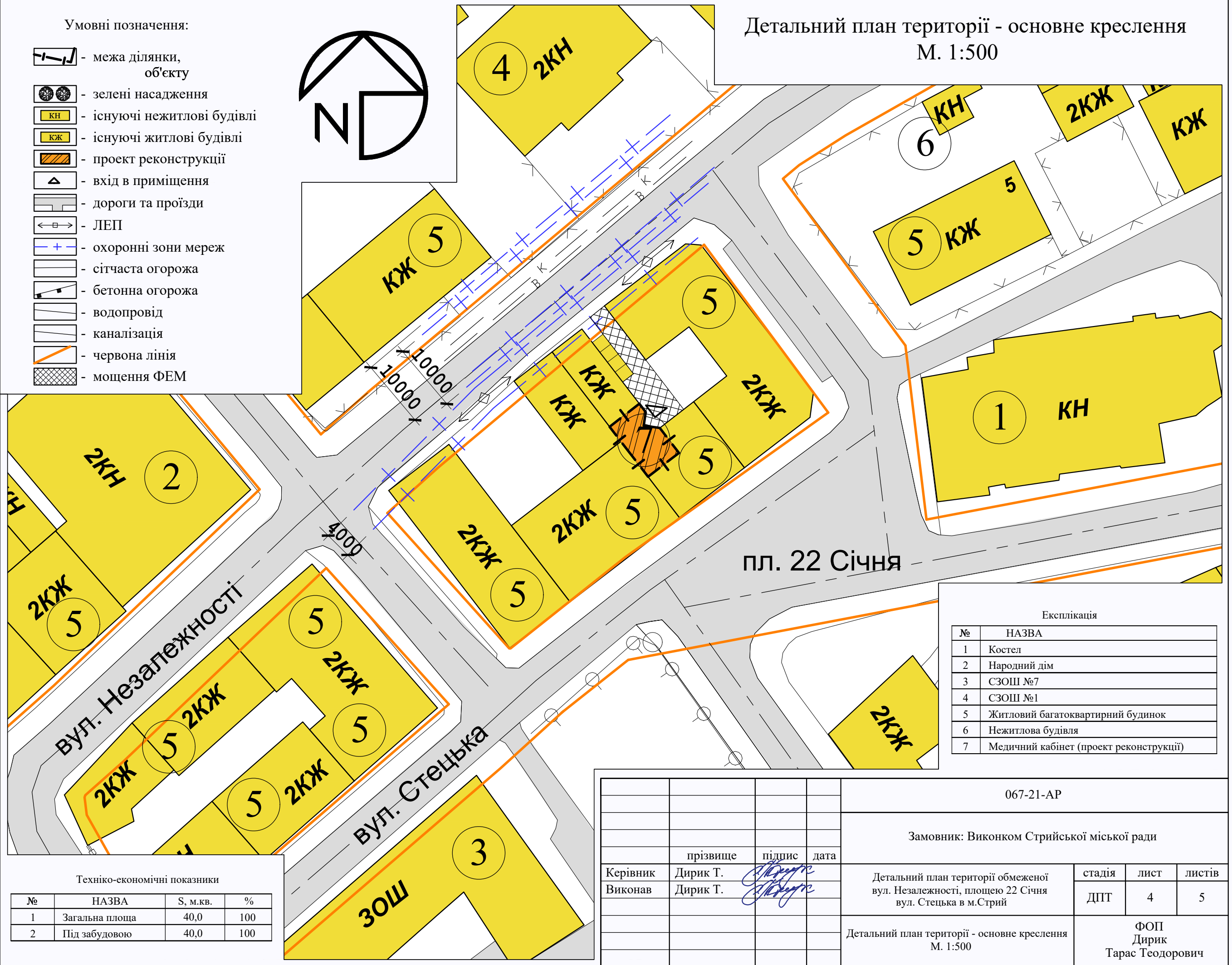

Детальний план території - основне креслення  
 Схема проектних обмежень  
 План червоних ліній  
 М. 1:1000

ФОП  
 Дирик  
 Тарас Теодорович

Детальний план території - основне креслення  
М. 1:500

Умовні позначення:

-  - межа ділянки, об'єкту
-  - зелені насадження
-  - існуючі нежитлові будівлі
-  - існуючі житлові будівлі
-  - проект реконструкції
-  - вхід в приміщення
-  - дороги та проїзди
-  - ЛЕП
-  - охоронні зони мереж
-  - сітчаста огорожа
-  - бетонна огорожа
-  - водопровід
-  - каналізація
-  - червона лінія
-  - посилення ФЕМ









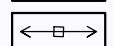

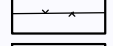



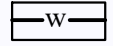
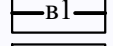
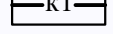


Експлікація	
№	НАЗВА
1	Костел
2	Народний дім
3	СЗОШ №7
4	СЗОШ №1
5	Житловий багатоквартирний будинок
6	Нежитлова будівля
7	Медичний кабінет (проект реконструкції)

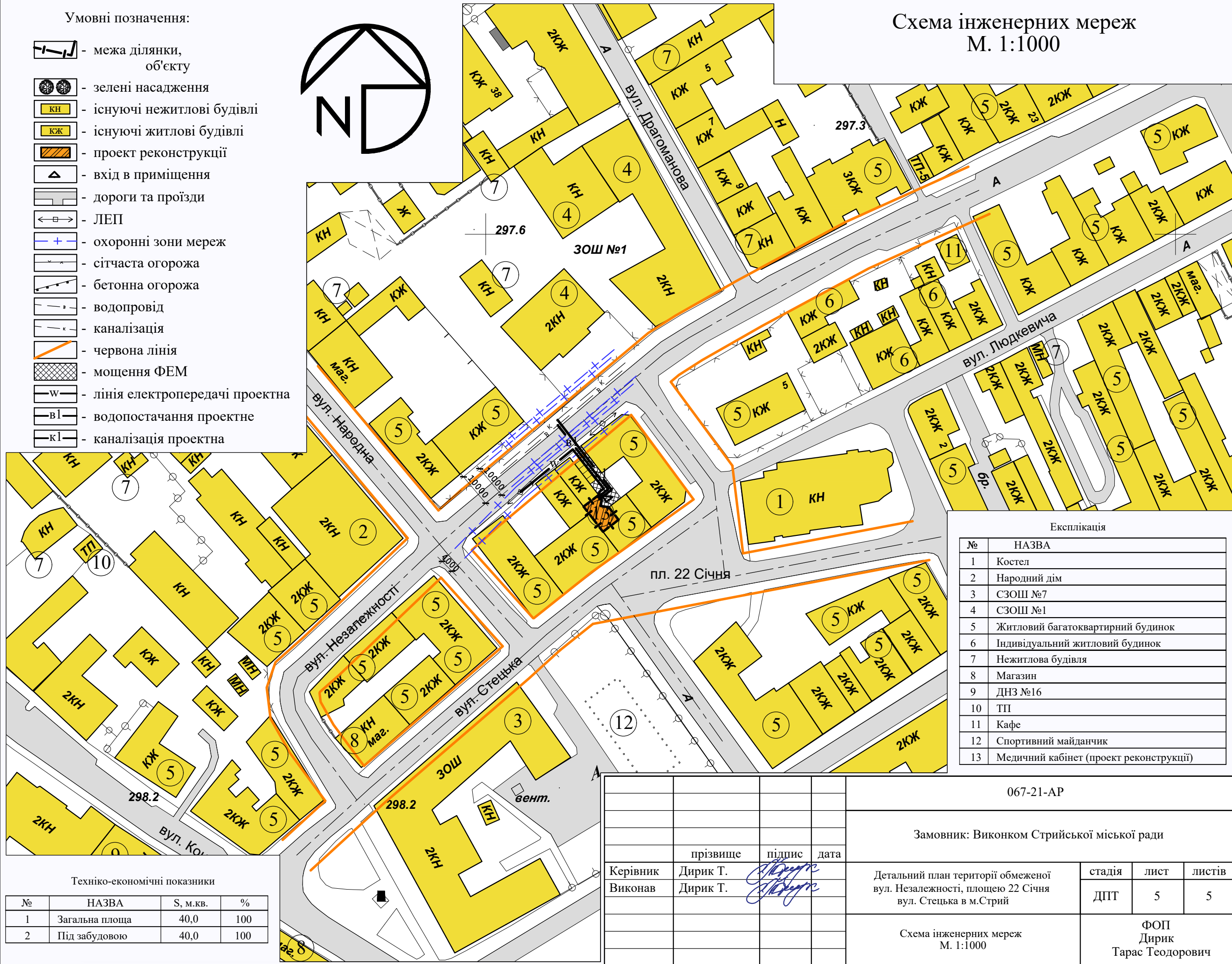
Техніко-економічні показники			
№	НАЗВА	S, м.кв.	%
1	Загальна площа	40,0	100
2	Під забудовою	40,0	100

				067-21-AP			
				Замовник: Виконком Стрийської міської ради			
	прізвище	підпис	дата	Детальний план території обмеженої вул. Незалежності, площею 22 Січня вул. Стецька в м.Стрий	стадія	лист	листів
Керівник	Дирик Т.	<i>[Signature]</i>			ДПТ	4	5
Виконав	Дирик Т.	<i>[Signature]</i>		Детальний план території - основне креслення М. 1:500	ФОП Дирик Тарас Теодорович		

Схема інженерних мереж  
М. 1:1000


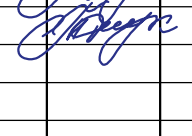
Умовні позначення:

-  - межа ділянки, об'єкту
-  - зелені насадження
-  - існуючі нежитлові будівлі
-  - існуючі житлові будівлі
-  - проект реконструкції
-  - вхід в приміщення
-  - дороги та проїзди
-  - ЛЕП
-  - охоронні зони мереж
-  - сітчаста огорожа
-  - бетонна огорожа
-  - водопровід
-  - каналізація
-  - червона лінія
-  - мощення ФЕМ
-  - лінія електропередачі проектна
-  - водопостачання проектне
-  - каналізація проектна



Експлікація	
№	НАЗВА
1	Костел
2	Народний дім
3	СЗОШ №7
4	СЗОШ №1
5	Житловий багатоквартирний будинок
6	Індивідуальний житловий будинок
7	Нежитлова будівля
8	Магазин
9	ДНЗ №16
10	ТП
11	Кафе
12	Спортивний майданчик
13	Медичний кабінет (проект реконструкції)

Техніко-економічні показники			
№	НАЗВА	S, м.кв.	%
1	Загальна площа	40,0	100
2	Під забудовою	40,0	100

				067-21-AP			
				Замовник: Виконком Стрийської міської ради			
	прізвище	підпис	дата	Детальний план території обмеженої вул. Незалежності, площею 22 Січня вул. Стецька в м.Стрий	стадія	ЛИСТ	ЛИСТІВ
Керівник	Дирик Т.				ДПТ	5	5
Виконав	Дирик Т.			Схема інженерних мереж М. 1:1000			ФОП Дирик Тарас Теодорович