

Схема розташування території ДПТ у схемі населеного пункту М. 1:2000



ділянка №1

ділянка №2

Умовні позначення:



- територія на яку розробляється ДПТ



- об'єкт ДПТ



- населений пункт








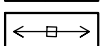
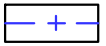
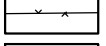





- дороги та проїзди




- зелені насадження

				064-21-AP			
				Замовник: Виконком Стрийської міської ради			
	прізвище	підпис	дата	Детальний план території обмеженої площею 22 Січня, вул. Незалежності, вул. Людкевича в м.Стрий	стадія	лист	листів
Керівник	Дирик Т.				ДПТ	1	5
Виконав	Дирик Т.			Схема розташування території ДПТ у схемі населеного пункту М. 1:2000	ФОП Дирик Тарас Теодорович		

Умовні позначення:

-  - межа ділянки, об'єкту
-  - зелені насадження
-  - існуючі нежитлові будівлі
-  - існуючі житлові будівлі
-  - проект реконструкції
-  - вхід в приміщення
-  - дороги та проїзди
-  - ЛЕП
-  - охоронні зони мереж
-  - сітчаста огорожа
-  - бетонна огорожа
-  - водопровід
-  - каналізація
-  - червона лінія



План існуючого використання території
з схемою існуючих планувальних обмежень
М. 1:1000


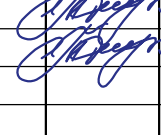


Експлікація

№	НАЗВА
1	Костел
2	Народний дім
3	СЗОШ №7
4	СЗОШ №1
5	Житловий багатоквартирний будинок
6	Індивідуальний житловий будинок
7	Нежитлова будівля
8	Господарська будівля
9	Магазин
10	Адміністративне приміщення громади РКЦ
11	Житловий багатоквартирний будинок (проект реконструкції)
12	Нежитлова будівля (проект реконструкції)
13	Нежитлова будівля (під знесення)







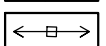
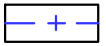
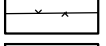






064-21-AP

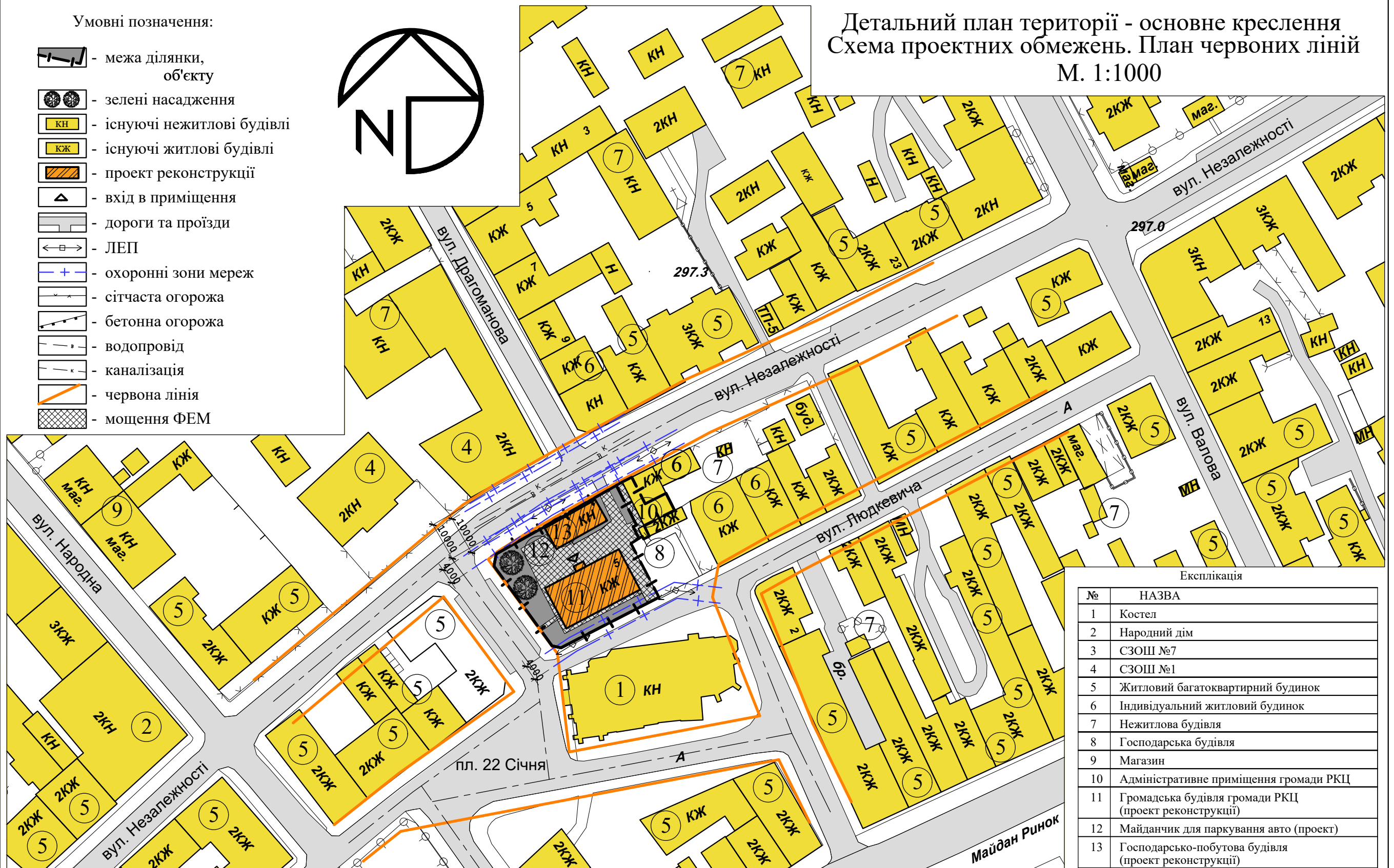

Замовник: Виконком Стрийської міської ради

	прізвище	підпис	дата	Детальний план території обмеженої площею 22 Січня, вул. Незалежності, вул. Людкевича в м.Стрий	стадія	лист	листів
Керівник	Дирик Т.				ДПТ	2	5
Виконав	Дирик Т.			План існуючого використання території з схемою існуючих планувальних обмежень М. 1:1000	ФОП Дирик Тарас Теодорович		

Детальний план території - основне креслення
 Схема проектних обмежень. План червоних ліній
 М. 1:1000

Умовні позначення:

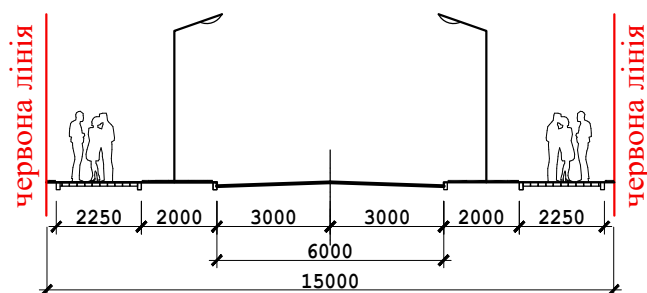
-  - межа ділянки, об'єкту
-  - зелені насадження
-  - існуючі нежитлові будівлі
-  - існуючі житлові будівлі
-  - проект реконструкції
-  - вхід в приміщення
-  - дороги та проїзди
-  - ЛЕП
-  - охоронні зони мереж
-  - сітчаста огорожа
-  - бетонна огорожа
-  - водопровід
-  - каналізація
-  - червона лінія
-  - посилення ФЕМ



Експлікація

№	НАЗВА
1	Костел
2	Народний дім
3	СЗОШ №7
4	СЗОШ №1
5	Житловий багатоквартирний будинок
6	Індивідуальний житловий будинок
7	Нежитлова будівля
8	Господарська будівля
9	Магазин
10	Адміністративне приміщення громади РКЦ
11	Громадська будівля громади РКЦ (проект реконструкції)
12	Майданчик для паркування авто (проект)
13	Господарсько-побутова будівля (проект реконструкції)

Поперечний профіль вулиці Незалежності



Техніко-економічні показники (ділянка №1)

№	НАЗВА	S, м.кв.	%
1	Загальна площа	1008,0	100
2	Під забудовою	350,0	34,8
3	Під мощенням	336,0	33,3
4	Під озелененням	322,0	31,9

Техніко-економічні показники (ділянка №2)

№	НАЗВА	S, м.кв.	%
1	Загальна площа	94,0	100
2	Під забудовою	70,0	74,5
3	Під мощенням	24,0	25,5







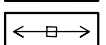
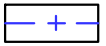






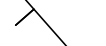
064-21-AP


Замовник: Виконком Стрийської міської ради

керівник	прізвище	підпис	дата	Детальний план території обмеженої площею 22 Січня, вул. Незалежності, вул. Людкевича в м.Стрий	стадія	лист	листів
керівник	Дирик Т.	<i>[Signature]</i>			ДПТ	3	5
виконав	Дирик Т.	<i>[Signature]</i>		Детальний план території - основне креслення Схема проектних обмежень План червоних ліній М. 1:1000	ФОП Дирик Тарас Теодорович		

Детальний план території - основне креслення
М. 1:500

Умовні позначення:

-  - межа ділянки, об'єкту
-  - зелені насадження
-  - існуючі нежитлові будівлі
-  - існуючі житлові будівлі
-  - проект реконструкції
-  - вхід в приміщення
-  - дороги та проїзди
-  - ЛЕП
-  - охоронні зони мереж
-  - сітчаста огорожа
-  - бетонна огорожа
-  - водопровід
-  - каналізація
-  - червона лінія
-  - посилення ФЕМ



Експлікація

№	НАЗВА
1	Костел
2	Індивідуальний житловий будинок
3	Нежитлова будівля
4	СЗОШ №1
5	Житловий багатоквартирний будинок
6	Громадська будівля громади РКЦ (проект реконструкції)
7	Майданчик для паркування авто (проект)
8	Господарсько-побутова будівля (проект реконструкції)
9	Господарська будівля
10	Адміністративне приміщення громади РКЦ

Техніко-економічні показники (ділянка №1)

№	НАЗВА	S, м.кв.	%
1	Загальна площа	1008,0	100
2	Під забудовою	350,0	34,8
3	Під мощенням	336,0	33,3
4	Під озелененням	322,0	31,9

Техніко-економічні показники (ділянка №2)

№	НАЗВА	S, м.кв.	%
1	Загальна площа	94,0	100
2	Під забудовою	70,0	74,5
3	Під мощенням	24,0	25,5

064-21-AP

Замовник: Виконком Стрийської міської ради





















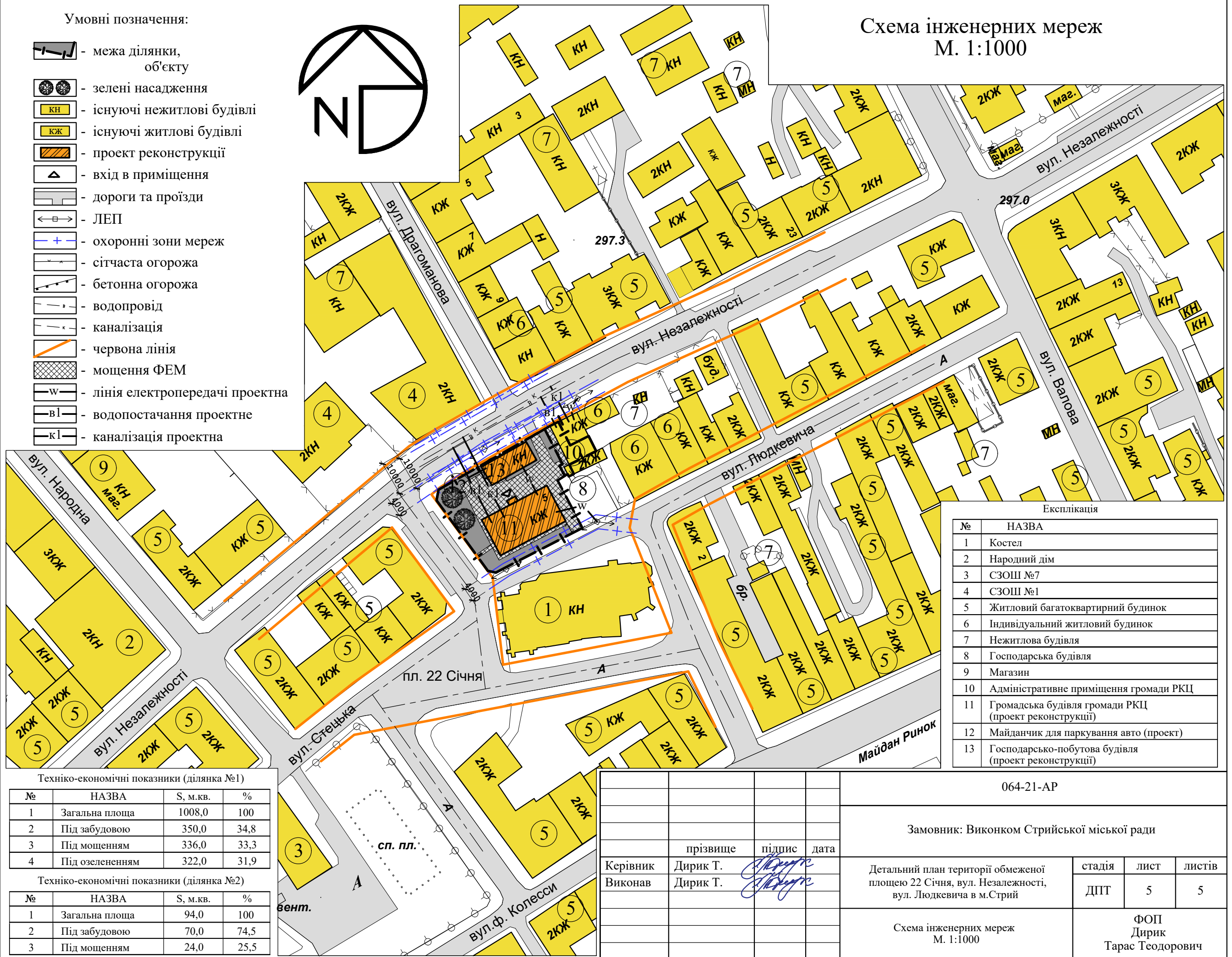

		прізвище	підпис	дата	стадія	ЛИСТ	ЛИСТІВ
Керівник	Дирик Т.						
Виконав	Дирик Т.						
Детальний план території обмеженої площею 22 Січня, вул. Незалежності, вул. Людкевича в м.Стрий					Детальний план території - основне креслення М. 1:500		
					ФОП Дирик Тарас Теодорович		

Схема інженерних мереж М. 1:1000

Умовні позначення:

-  - межа ділянки, об'єкту
-  - зелені насадження
-  - існуючі нежитлові будівлі
-  - існуючі житлові будівлі
-  - проект реконструкції
-  - вхід в приміщення
-  - дороги та проїзди
-  - ЛЕП
-  - охоронні зони мереж
-  - сітчаста огорожа
-  - бетонна огорожа
-  - водопровід
-  - каналізація
-  - червона лінія
-  - мощення ФЕМ
-  - лінія електропередачі проектна
-  - водопостачання проектне
-  - каналізація проектна



Експлікація

№	НАЗВА
1	Костел
2	Народний дім
3	СЗОШ №7
4	СЗОШ №1
5	Житловий багатоквартирний будинок
6	Індивідуальний житловий будинок
7	Нежитлова будівля
8	Господарська будівля
9	Магазин
10	Адміністративне приміщення громади РКЦ
11	Громадська будівля громади РКЦ (проект реконструкції)
12	Майданчик для паркування авто (проект)
13	Господарсько-побутова будівля (проект реконструкції)

Техніко-економічні показники (ділянка №1)

№	НАЗВА	S, м.кв.	%
1	Загальна площа	1008,0	100
2	Під забудовою	350,0	34,8
3	Під мощенням	336,0	33,3
4	Під озелененням	322,0	31,9

Техніко-економічні показники (ділянка №2)

№	НАЗВА	S, м.кв.	%
1	Загальна площа	94,0	100
2	Під забудовою	70,0	74,5
3	Під мощенням	24,0	25,5

064-21-AP

Замовник: Виконком Стрийської міської ради

	прізвище	підпис	дата	Детальний план території обмеженої площею 22 Січня, вул. Незалежності, вул. Людкевича в м.Стрий	стадія	ЛИСТ	ЛИСТІВ
Керівник	Дирик Т.	<i>[Signature]</i>			ДПТ	5	5
Виконав	Дирик Т.	<i>[Signature]</i>		Схема інженерних мереж М. 1:1000	ФОП Дирик Тарас Теодорович		