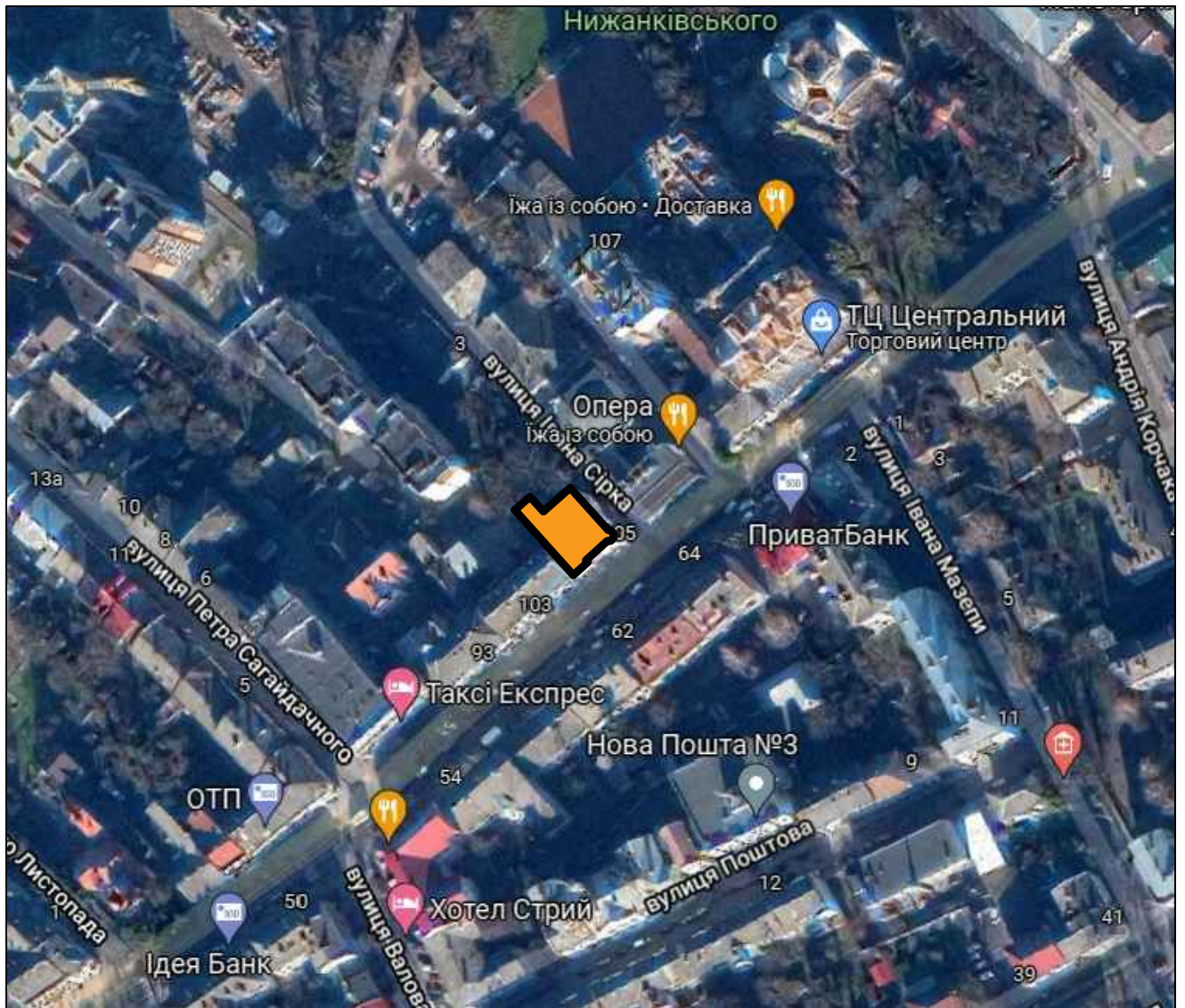




# Схема розташування об'єкту у схемі населеного пункту М. 1:2000

















Умовні позначення:

-  - об'єкт ДПТ
-  - дороги та проїзди
-  - населений пункт
-  - зелені насадження

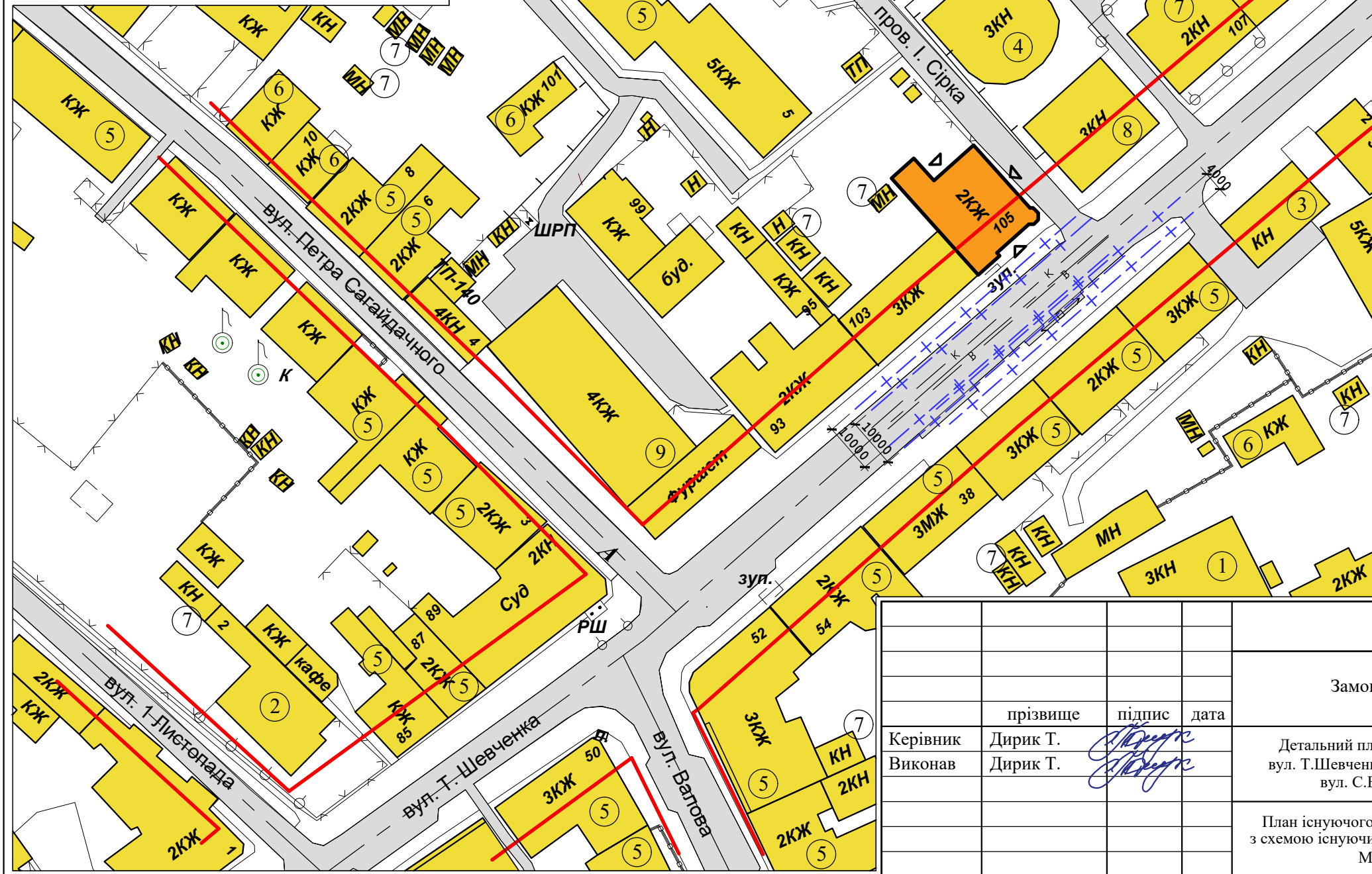
				060-21-AP			
				Замовник: Виконком Стрийської міської ради			
	прізвище	підпис	дата	Детальний план території обмеженої вул. Т.Шевченка, вул. П.Сагайдачного, вул. С.Бандери в м.Стрий	стадія	лист	листів
Керівник	Дирик Т.				ДПТ	1	5
Виконав	Дирик Т.			Схема розташування об'єкту у схемі населеного пункту М. 1:2000	ФОП Дирик Тарас Теодорович		

Умовні позначення:

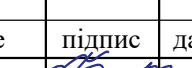

-  - межа ділянки, об'єкту
-  - зелені насадження
-  - існуючі нежитлові будівлі
-  - існуючі житлові будівлі
-  - вхід в приміщення
-  - дороги та проїзди
-  - ЛЕП
-  - охоронні зони мереж
-  - сітчаста огорожа
-  - бетонна огорожа
-  - водопровід
-  - каналізація
-  - червона лінія



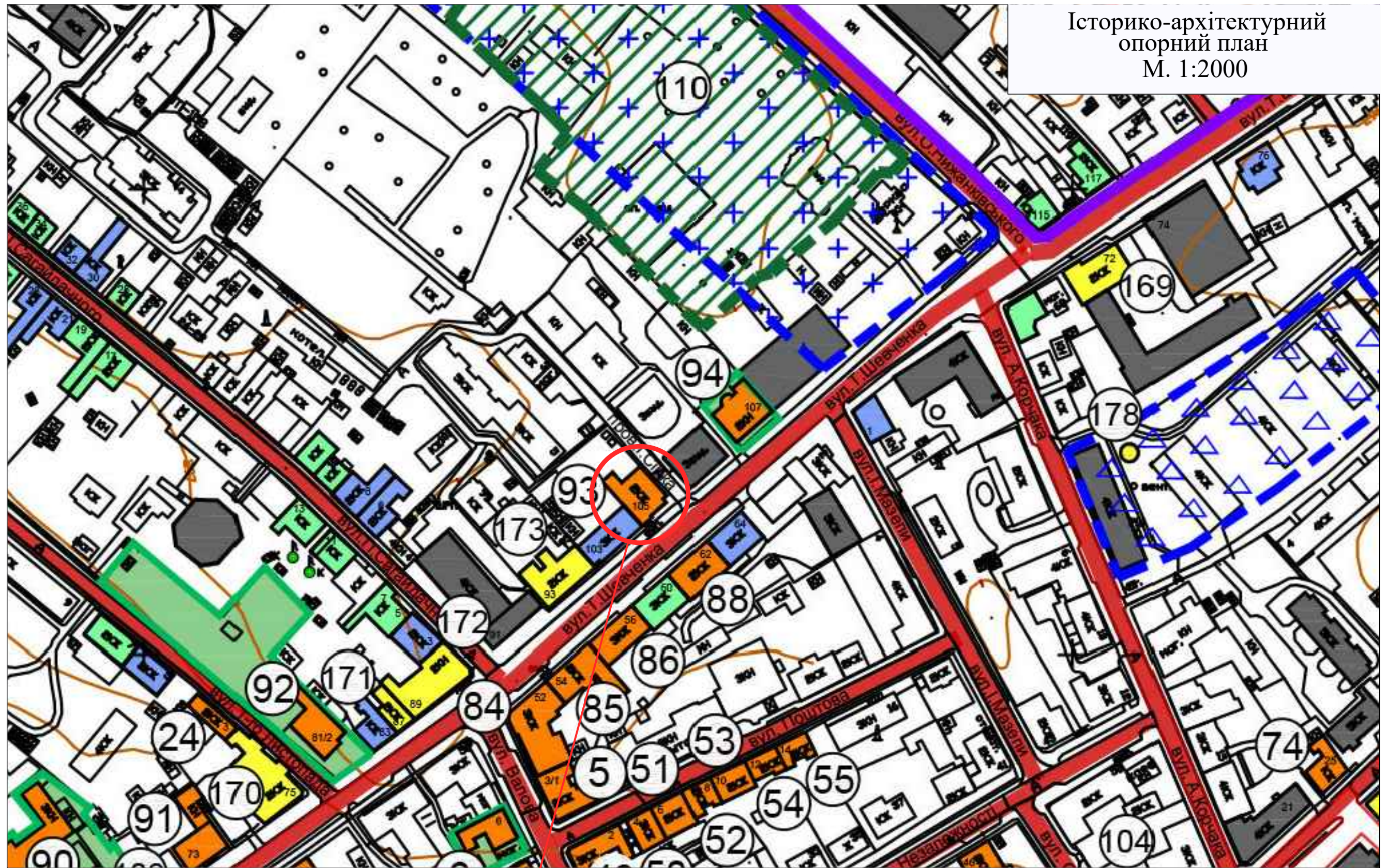
План існуючого використання території  
з схемою існуючих планувальних обмежень  
М. 1:1000



Експлікація	
№	НАЗВА
1	"Укртелеком"
2	ДНЗ "Магнолія"
3	"Приватбанк"
4	Ресторан
5	Житловий багатоквартирний будинок
6	Індивідуальний житловий будинок
7	Нежитлова будівля
8	Торгово-фісний центр
9	Магазин
10	Котельня
11	Будинок №105 (проект реставрації)

				060-21-AP			
				Замовник: Виконком Стрийської міської ради			
	прізвище	підпис	дата	Детальний план території обмеженої вул. Т.Шевченка, вул. П.Сагайдачного, вул. С.Бандери в м.Стрий	стадія	лист	листів
Керівник	Дирик Т.				ДПТ	2	5
Виконав	Дирик Т.			План існуючого використання території з схемою існуючих планувальних обмежень М. 1:1000	ФОП Дирик Тарас Теодорович		

Історико-архітектурний  
опорний план  
М. 1:2000
















проект реставрації  
будинок №105 на вул. Шевченка

				060-21-AP			
				Замовник: Виконком Стрийської міської ради			
	прізвище	підпис	дата	Детальний план території обмеженої вул. Т.Шевченка, вул. П.Сагайдачного, вул. С.Бандери в м.Стрий	стадія	лист	листів
Керівник	Дирик Т.	<i>Т. Дирик</i>			ДПТ	3	5
Виконав	Дирик Т.	<i>Т. Дирик</i>		Історико-архітектурний опорний план М. 1:2000			
				ФОП Дирик Тарас Теодорович			

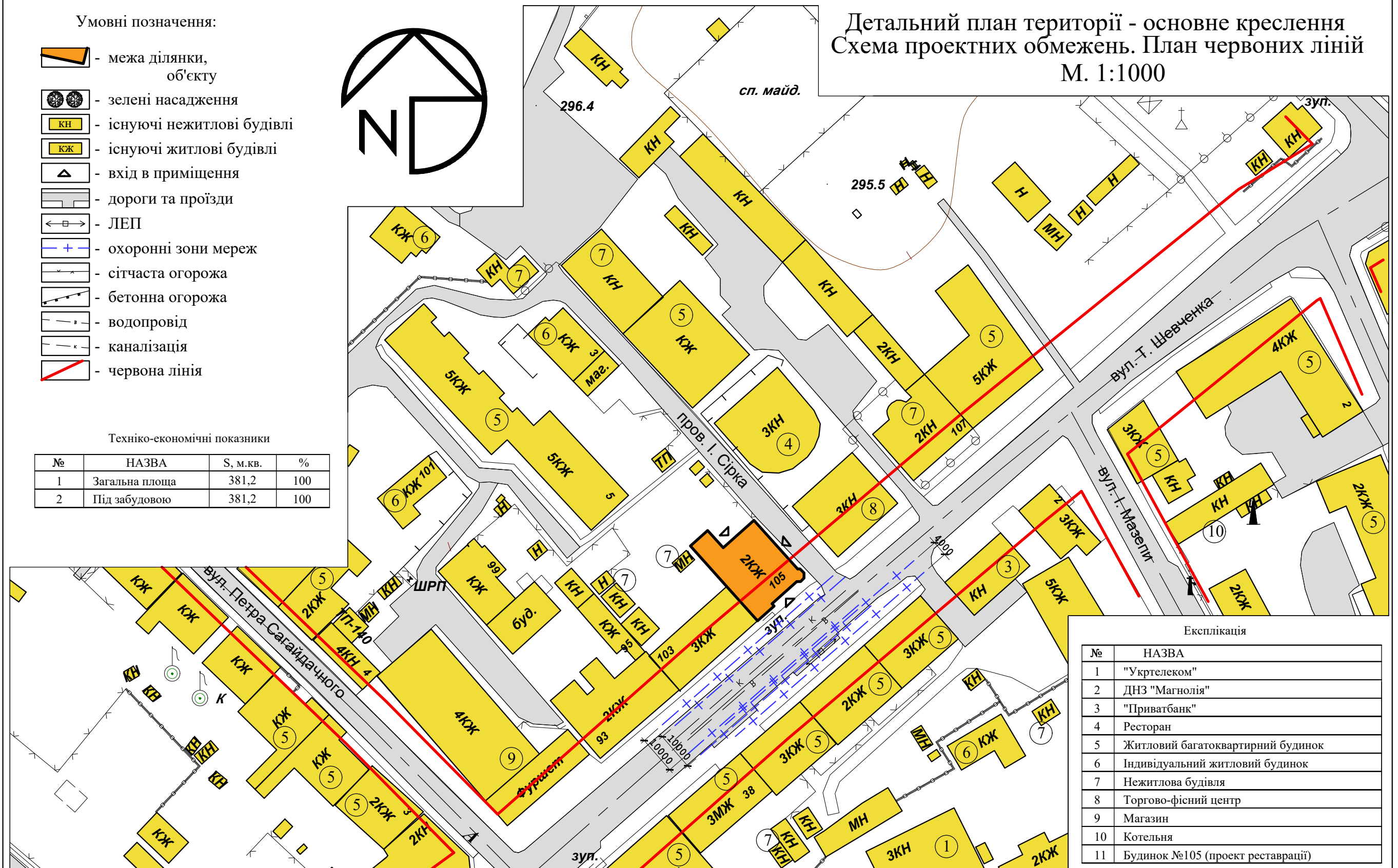

Детальний план території - основне креслення  
 Схема проектних обмежень. План червоних ліній  
 М. 1:1000

Умовні позначення:

-  - межа ділянки, об'єкту
-  - зелені насадження
-  - існуючі нежитлові будівлі
-  - існуючі житлові будівлі
-  - вхід в приміщення
-  - дороги та проїзди
-  - ЛЕП
-  - охоронні зони мереж
-  - сітчаста огорожа
-  - бетонна огорожа
-  - водопровід
-  - каналізація
-  - червона лінія

Техніко-економічні показники

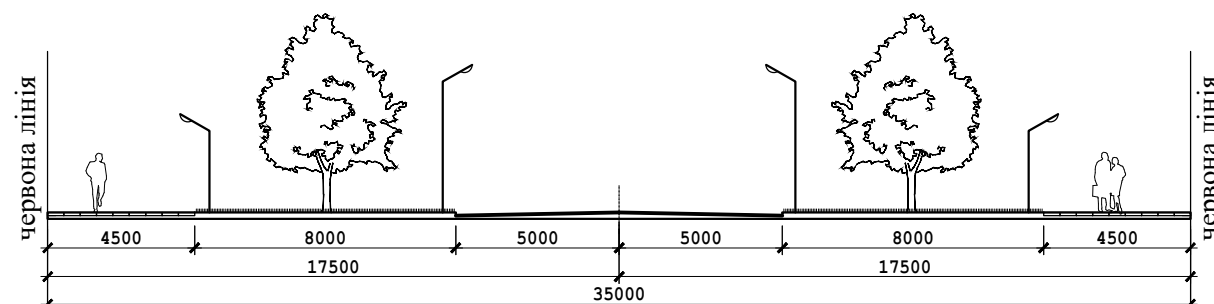
№	НАЗВА	S, м.кв.	%
1	Загальна площа	381,2	100
2	Під забудовою	381,2	100



Експлікація



№	НАЗВА
1	"Укртелеком"
2	ДНЗ "Магнолія"
3	"Приватбанк"
4	Ресторан
5	Житловий багатоквартирний будинок
6	Індивідуальний житловий будинок
7	Нежитлова будівля
8	Торгово-фісний центр
9	Магазин
10	Котельня
11	Будинок №105 (проект реставрації)

Поперечний профіль вулиці Шевченка



060-21-AP

Замовник: Виконком Стрийської міської ради

	прізвище	підпис	дата
Керівник	Дирик Т.		
Виконав	Дирик Т.		

Детальний план території обмеженої  
 вул. Т.Шевченка, вул. П.Сагайдачного,  
 вул. С.Бандери в м.Стрий








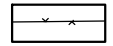

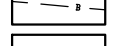

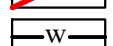
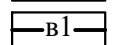
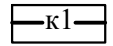

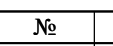
стадія	ЛИСТ	ЛИСТІВ
ДПТ	4	5


Детальний план території - основне креслення  
 Схема проектних обмежень  
 План червоних ліній  
 М. 1:1000

ФОП  
 Дирик  
 Тарас Теодорович

# Схема інженерних мереж М. 1:1000

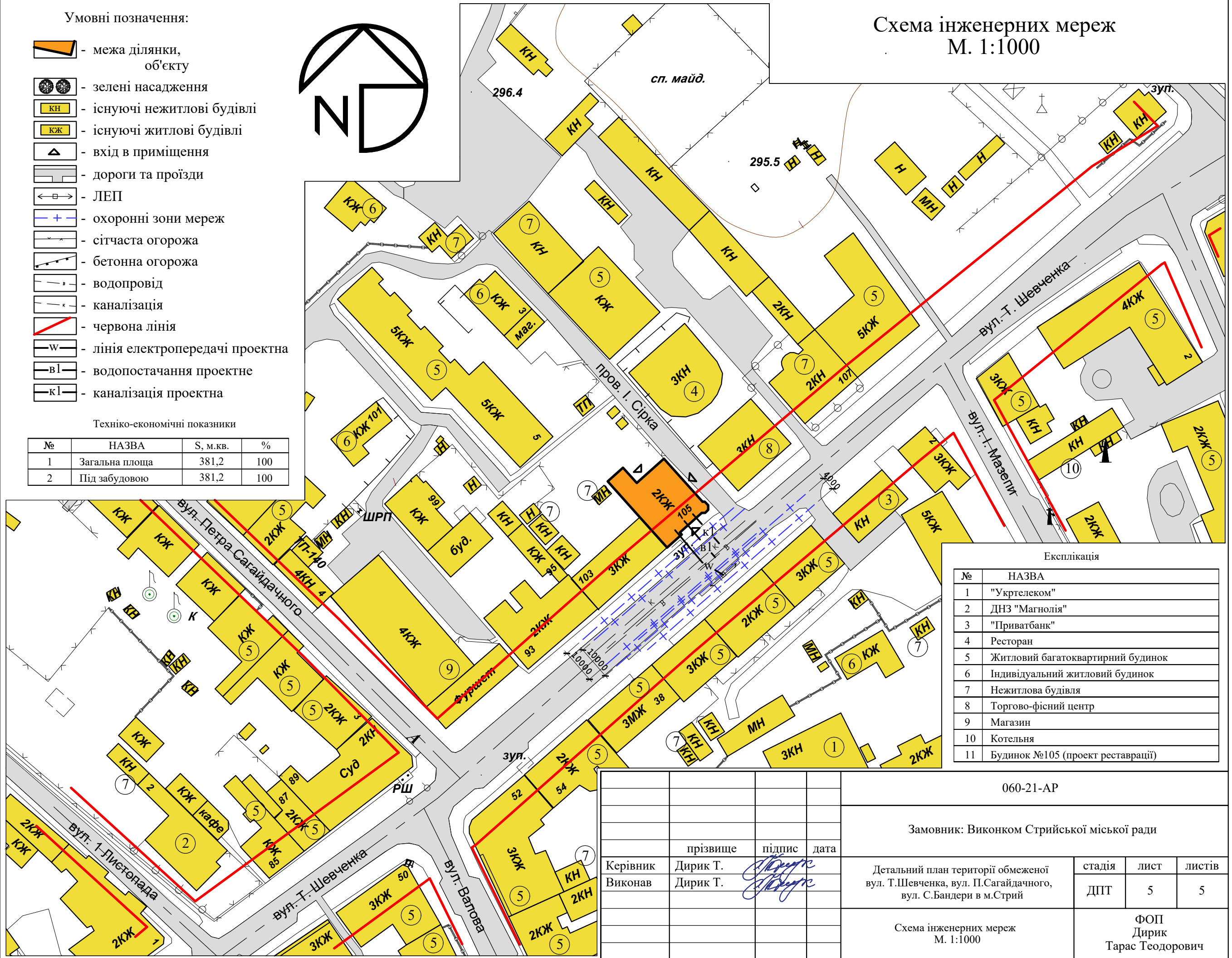
Умовні позначення:

-  - межа ділянки, об'єкту
-  - зелені насадження
-  - існуючі нежитлові будівлі
-  - існуючі житлові будівлі
-  - вхід в приміщення
-  - дороги та проїзди
-  - ЛЕП
-  - охоронні зони мереж
-  - сітчаста огорожа
-  - бетонна огорожа
-  - водопровід
-  - каналізація
-  - червона лінія
-  - лінія електропередачі проектна
-  - водопостачання проектне
-  - каналізація проектна





Техніко-економічні показники

№	НАЗВА	S, м.кв.	%
1	Загальна площа	381,2	100
2	Під забудовою	381,2	100



Експлікація

№	НАЗВА
1	"Укртелеком"
2	ДНЗ "Магнолія"
3	"Приватбанк"
4	Ресторан
5	Житловий багатоквартирний будинок
6	Індивідуальний житловий будинок
7	Нежитлова будівля
8	Торгово-фісний центр
9	Магазин
10	Котельня
11	Будинок №105 (проект реставрації)

				060-21-AP			
				Замовник: Виконком Стрийської міської ради			
	прізвище	підпис	дата	Детальний план території обмеженої вул. Т.Шевченка, вул. П.Сагайдачного, вул. С.Бандери в м.Стрий	стадія	лист	листів
Керівник	Дирик Т.				ДПТ	5	5
Виконав	Дирик Т.						
				Схема інженерних мереж М. 1:1000	ФОП Дирик Тарас Теодорович		