


ПН



УМОВНІ ПОЗНАЧЕННЯ



- територія на яку розробляється ДПТ



- об'єкт ДПТ

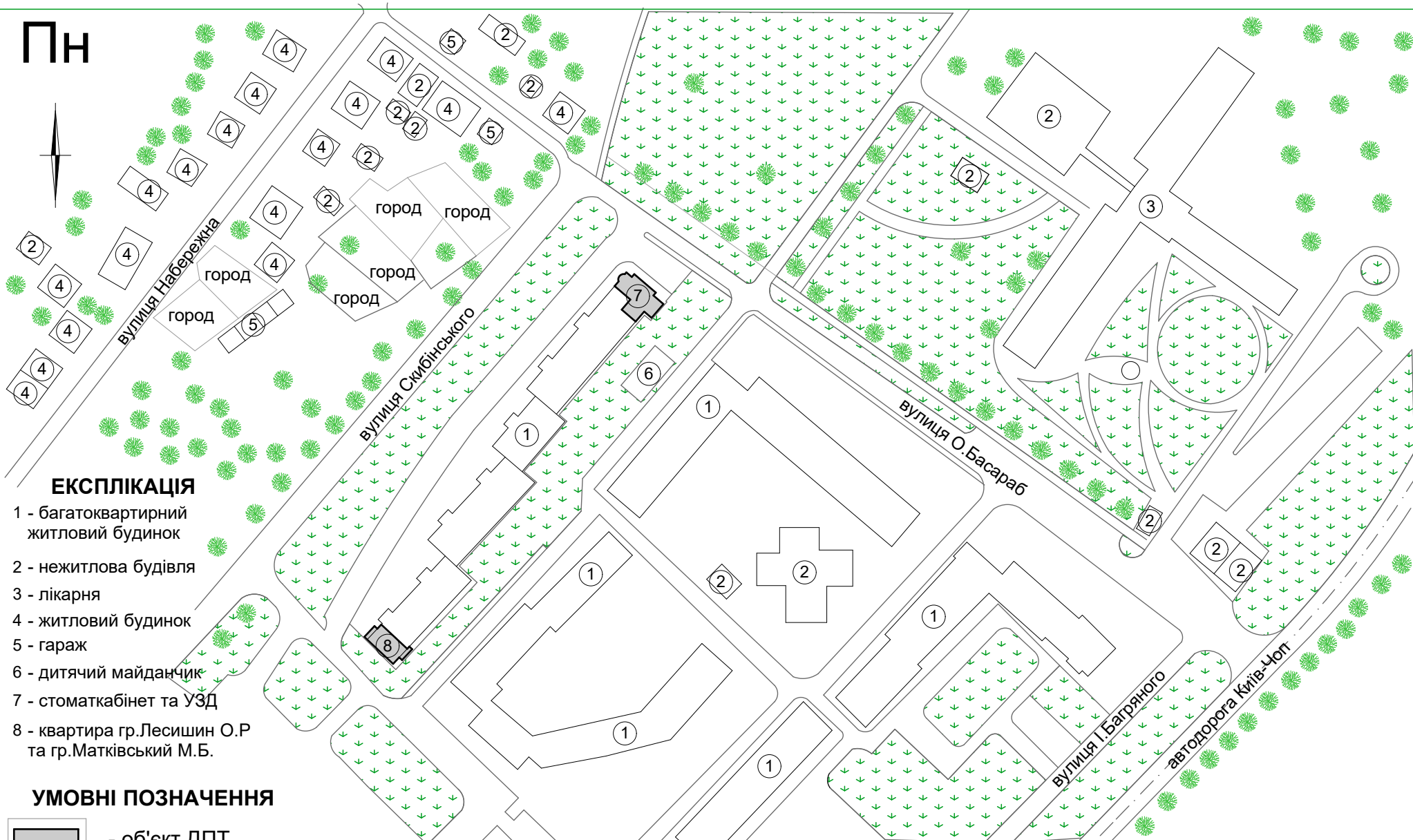
ГАП	Дирик Т.			
Виконав	Дирик Т.			

Замовник: Стрийська міська рада

Детальний план території обмеженої
вул.О.Басараб, вул.Об'їзною, вул.І.Багряного,
вул.Скибінського (коригування) в м.Стрий
Львівської області
Схема розташування земельної ділянки у
структурі населеного пункту
М 1:5000

Стадія	Аркуш	Аркушів
ДПТ	1	4
ФОП Дирик Т.Т.		

Пн



ЕКСПЛІКАЦІЯ

- 1 - багатоквартирний житловий будинок
- 2 - нежитлова будівля
- 3 - лікарня
- 4 - житловий будинок
- 5 - гараж
- 6 - дитячий майданчик
- 7 - стоматкабінет та УЗД
- 8 - квартира гр.Лесишин О.Р та гр.Матківський М.Б.

УМОВНІ ПОЗНАЧЕННЯ

- об'єкт ДПТ
- існуючі будівлі
- вулиці та проїзди
- зелені насадження
- газон

ГАП	Дирик Т.			
Виконав	Дирик Т.			

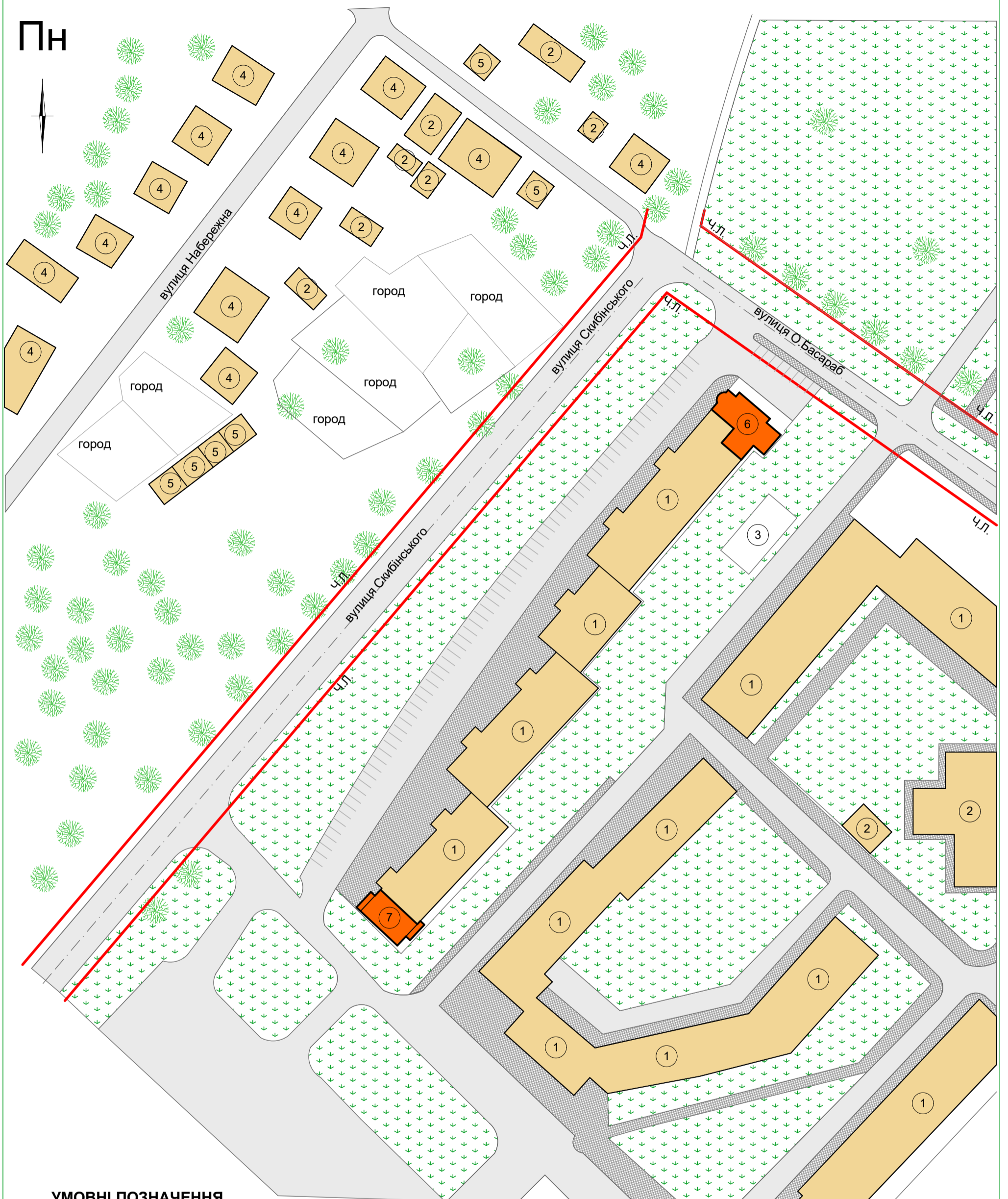
Замовник: Стрийська міська рада

Детальний план території обмеженої вул.О.Басараб, вул.Об'їзною, вул.І.Багряного, вул.Скибінського (коригування) в м.Стрий Львівської області

План існуючого використання території з схемою планувальних обмежень
М 1:2000

Стадія	Аркуш	Аркушів
ДПТ	2	4
ФОП Дирик Т.Т.		

ПН



УМОВНІ ПОЗНАЧЕННЯ

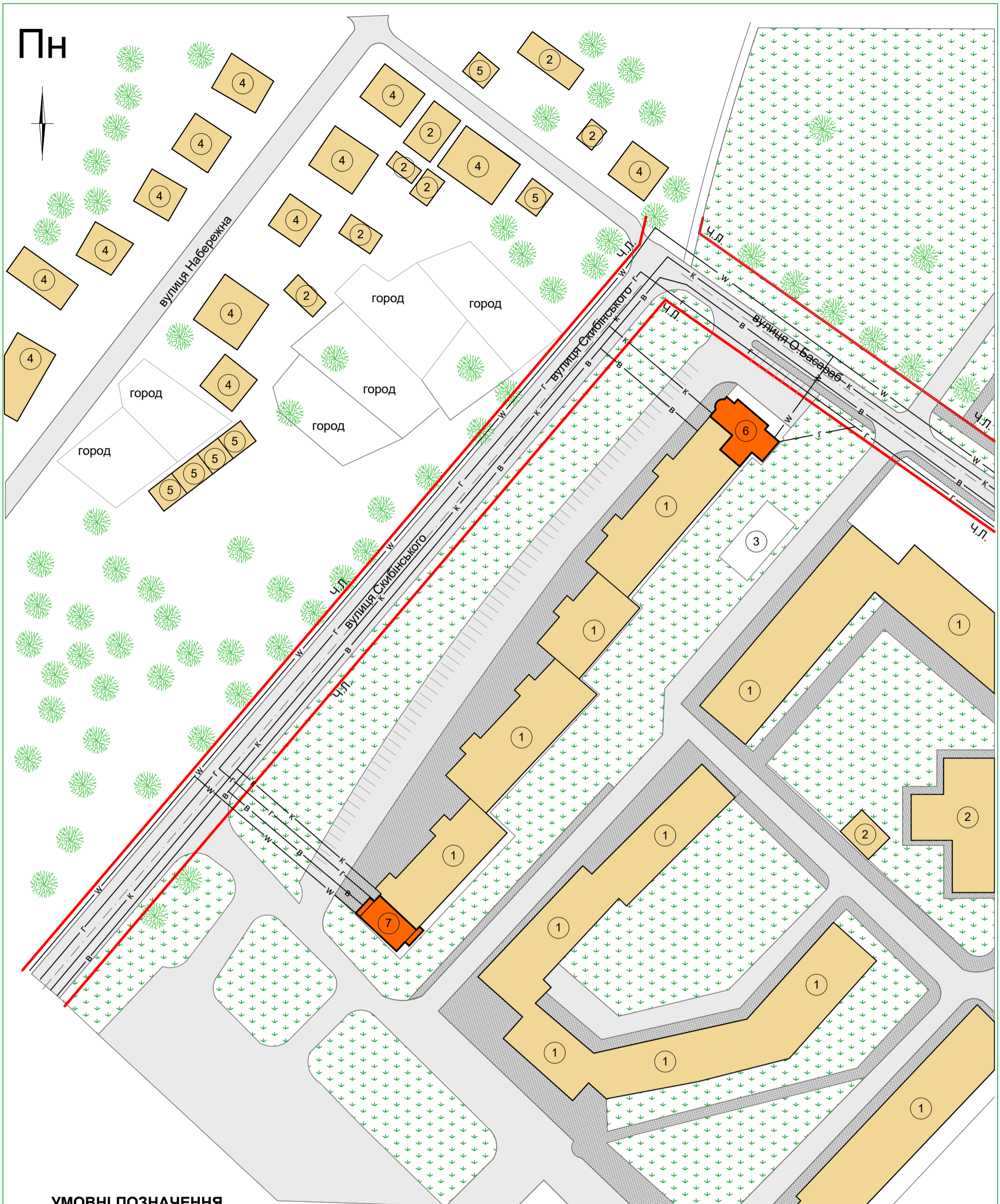
- Ч.Л. червона лінія
- об'єкт ДПТ
- існуючі будівлі
- вулиці та проїзди
- мощення
- озеленення
- газон

ЕКСПЛІКАЦІЯ

- 1 - багатоквартирний житловий будинок
- 5 - гараж
- 2 - нежитлова будівля
- 6 - стоматкабінет та УЗД
- 3 - дитячий майданчик
- 7 - офіс (проект реконструкції)
- 4 - житловий будинок

				Замовник: Стрийська міська рада		
				Детальний план території обмеженої вул.О.Басараб, вул.Об'їзною, вул.І.Багряного, вул.Скібінського (коригування) в м.Стрий Львівської області		
				Проектний план, план червоних ліній, схема організації руху транспорту і пішоходів креслення поперечних профілів вулиць		
				М 1:1000		
ГАП	Дирик Т.			Стадія	Аркуш	Аркушів
Виконав	Дирик Т.			ДПТ	3	4
				ФОП Дирик Т.Т.		

ПН



УМОВНІ ПОЗНАЧЕННЯ

-  Ч.Л. червона лінія
-  об'єкт ДПТ
-  існуючі будівлі
-  вулиці та проїзди
-  мощення
-  озеленення
-  газон

ЕКСПЛІКАЦІЯ

- 1 - багатоквартирний житловий будинок
- 5 - гараж
- 2 - нежитлова будівля
- 6 - стоматкабінет та УЗД
- 3 - дитячий майданчик
- 7 - офіс (проект реконструкції)
- 4 - житловий будинок

				Замовник: Стрийська міська рада			
ГАП	Дирик Т.			Детальний план території обмеженої вул.О.Басараб, вул.Об'їзною, вул.І.Багряного, вул.Скибінського (коригування) в м.Стрий Львівської області	Стадія	Аркуш	Аркушів
Виконав	Дирик Т.				ДПТ	4	4
				Схема інженерної підготовки території та вертикального планування, схема інженерних мереж, споруд М 1:1000	ФОП Дирик Т.Т.		