


Пн



**УМОВНІ ПОЗНАЧЕННЯ**



- територія на яку розробляється ДПТ



- об'єкт ДПТ

ГАП	Дирик Т.		
Виконав	Дирик Т.		

Замовник: Стрийська міська рада

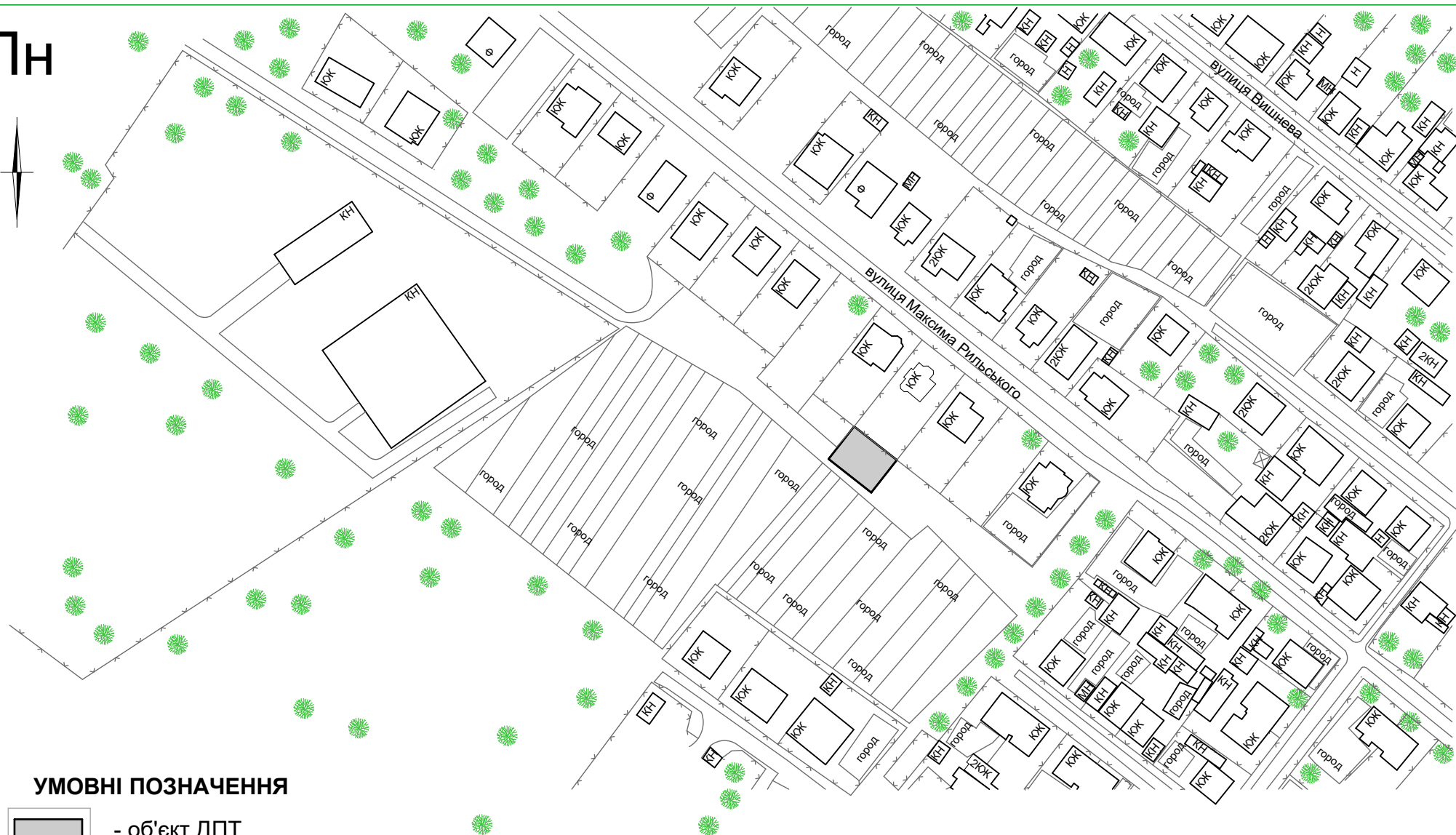
Детальний план території обмеженої вул.Рильського, вул.Вітовського, вул.Волошина в м.Стрию Львівської області

Схема розташування земельної ділянки у структурі населеного пункту  
М 1:5000






Стадія ДПТ	Аркуш 1	Аркушів 4
------------	---------	-----------

ФОП  
Дирик Т.Т.

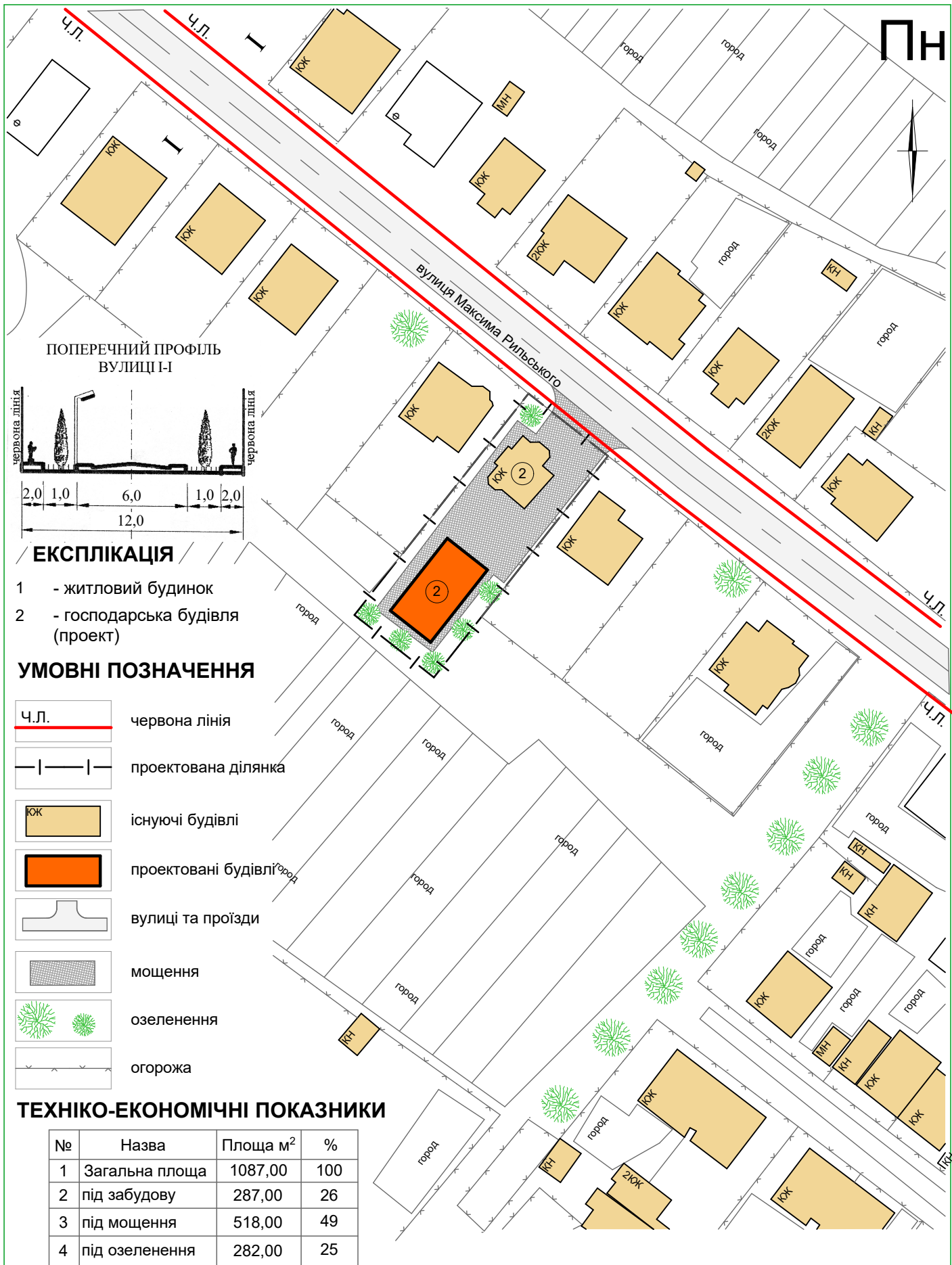
ПН



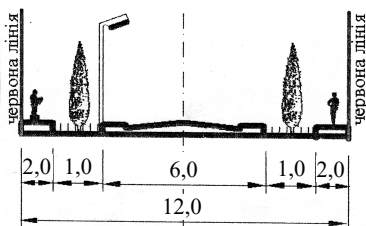
**УМОВНІ ПОЗНАЧЕННЯ**

-  - об'єкт ДПТ
-  - існуючі будівлі
-  - вулиці та проїзди
-  - зелені насадження
-  - огорожа

				Замовник: Стрийська міська рада			
				Детальний план території обмеженої вул.Рильського, вул.Вітовського, вул.Волошина в м.Стрию Львівської області	Стадія	Аркуш	Аркушів
ГАП	Дирик Т.				ДПТ	2	4
Виконав	Дирик Т.			План існуючого використання території з схемою планувальних обмежень М 1:2000			ФОП Дирик Т.Т.



ПОПЕРЕЧНИЙ ПРОФІЛЬ ВУЛИЦІ І-І



**ЕКСПЛІКАЦІЯ**

- 1 - житловий будинок
- 2 - господарська будівля (проект)

**УМОВНІ ПОЗНАЧЕННЯ**

- Ч.Л. червона лінія
- проєктована ділянка
- існуючі будівлі
- проєктовані будівлі
- вулиці та проїзди
- мощення
- озеленення
- огорожа

**ТЕХНІКО-ЕКОНОМІЧНІ ПОКАЗНИКИ**

№	Назва	Площа м <sup>2</sup>	%
1	Загальна площа	1087,00	100
2	під забудову	287,00	26
3	під мощення	518,00	49
4	під озеленення	282,00	25

Замовник: Стрийська міська рада

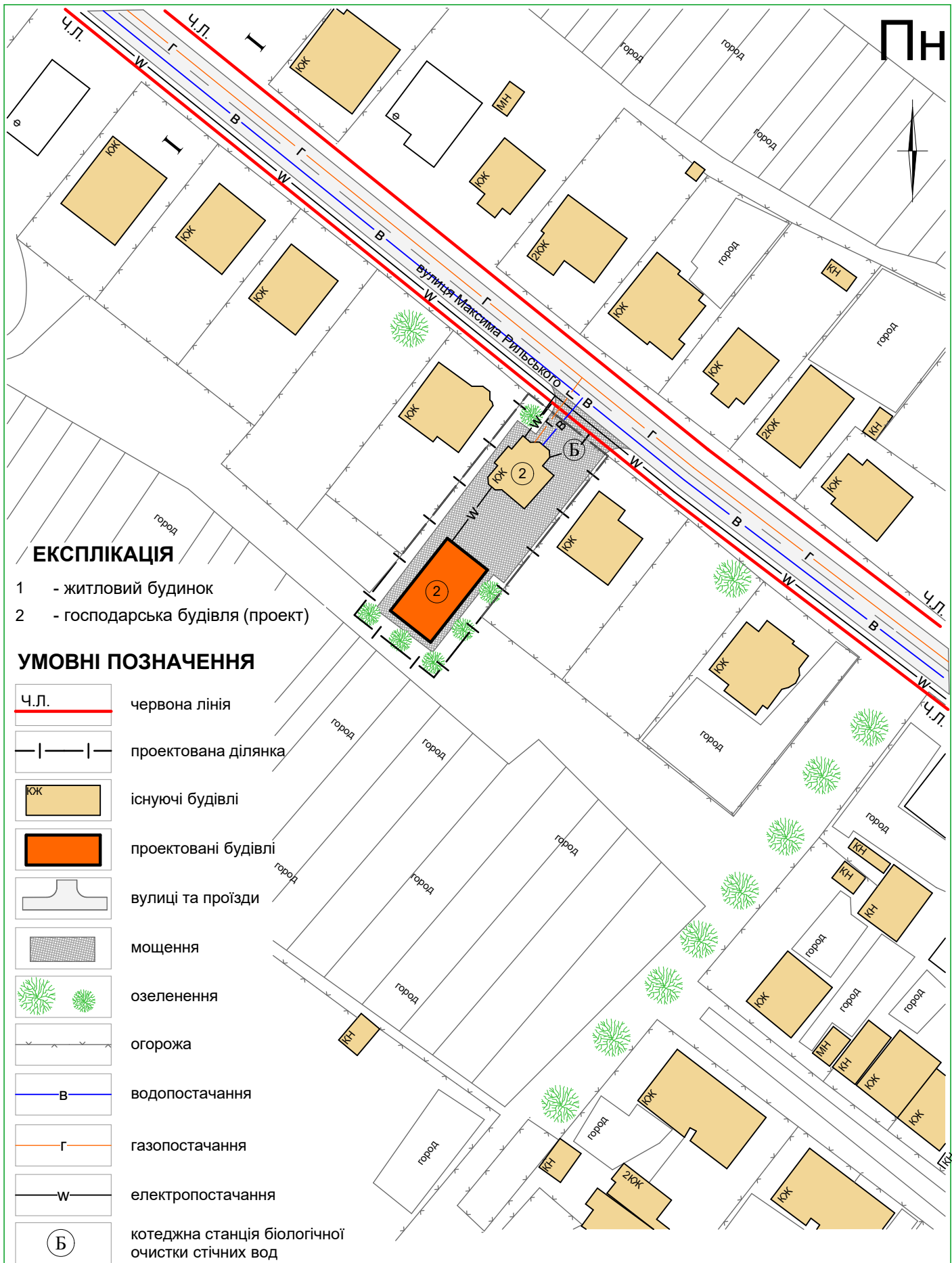
Детальний план території обмеженої вул.Рильського, вул.Вітовського, вул.Волошина в м.Стрию Львівської області

Проектний план, план червоних ліній, схема організації руху транспорту і пішоходів креслення поперечних профілів вулиць  
М 1:1000

Стадія	Аркуш	Аркушів
ДПТ	3	4

ФОП  
Дирик Т.Т.

ГАП	Дирик Т.		
Виконав	Дирик Т.		



**ЕКСПЛІКАЦІЯ**

- 1 - житловий будинок
- 2 - господарська будівля (проект)

**УМОВНІ ПОЗНАЧЕННЯ**

- Ч.Л. червона лінія
- проектована ділянка
- існуючі будівлі
- проєктовані будівлі
- вулиці та проїзди
- мощення
- озеленення
- огорожа
- водопостачання
- газопостачання
- електропостачання
- котеджна станція біологічної очистки стічних вод

Замовник: Стрийська міська рада

ГАП	Дирик Т.		
Виконав	Дирик Т.		

Детальний план території обмеженої вул.Рильського, вул.Вітовського, вул.Волошина в м.Стрию Львівської області

Схема інженерної підготовки території та вертикального планування, схема інженерних мереж, споруд

М 1:1000

Стадія	Аркуш	Аркушів
ДПТ	4	4
ФОП		
Дирик Т.Т.		