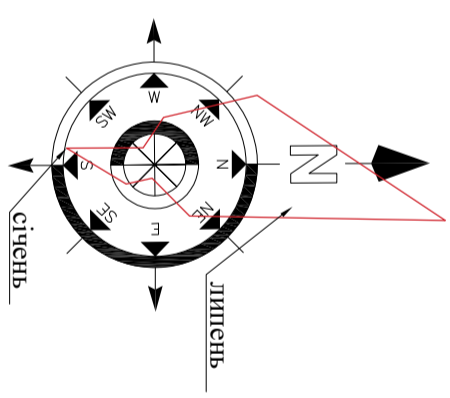
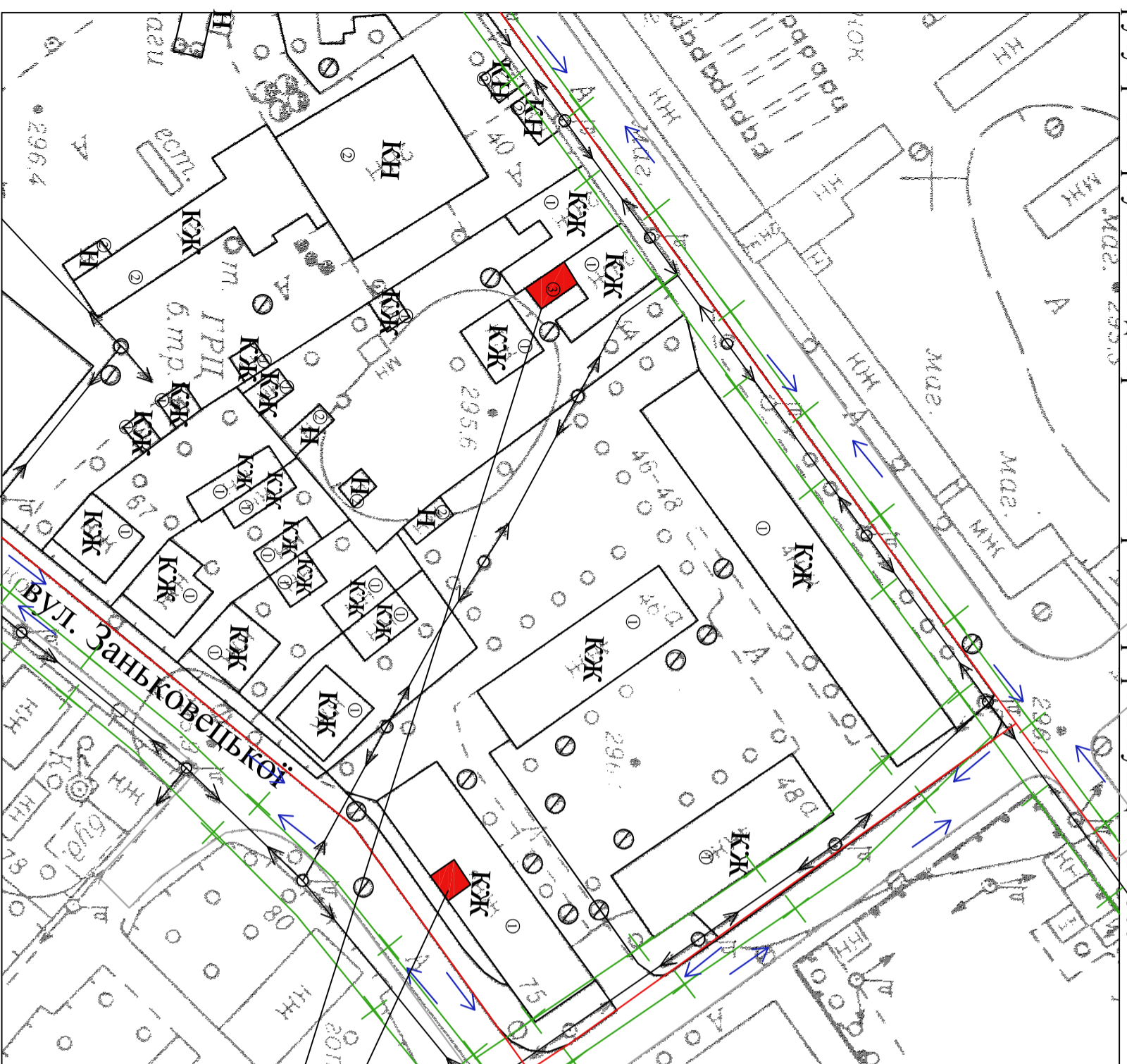
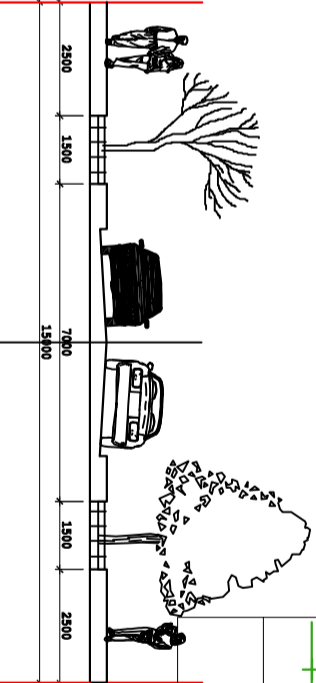


Проектний план, план червоних ліній, схема організації руху транспорту і пішоходів креслень поперечних профілів вулиць. М 1:500



1	- Житловий будинок
2	- Нежитлова будівля
3	- Квартира гр.Скитчів С.Й.
4	- Квартира гр. Батько

3 4
 Поперечний профіль житлової вулиці 1-1



Графічні позначення

ПОЗНАЧЕННЯ	НАЗВА РОЗДІЛУ
	будинки існуючий з вказаною поверховістю
	Об'єкт ДПТ торгових приміщень
	огорожа
	червона лінія забудови
	Освітлення зовнішнє проєктне
	Кабельна лінія ієн. ЛЕП 0,4 кВ
	Існуючі дороги з існуючим покриттям (асфальтобетонним) - без змін.
	Водопровід ієн.
	тепломережа ієн.
	Проектне вимощення асфальтобетоном
	мощення пішохідних доріжок
	мощення під'їзних доріжок
	газопровід ієн.
	вхід в будівлю
	Санітарно-захисна зона
	Рух транспорту

07-2021/ДП - АБ

Замовник : Стрийська міська рада

Зміст	кільк	арк.	док.	підпис	дата
Керівник			Оришчів В.І.		
ГАП			Гречин М.М.		
Архітектор			Оришчів В.І.		
Виконав			Оришчів В.І.		
Норм. контр.			Оришчів В.І.		
Детальний план території обмеженої вул. Успенської, вул. Зеленою, вул Заньковецькою вул. Д. Нечая, в м. Стрий, Львівської обл.					
Проектний план, план червоних ліній, схема організації руху транспорту і пішоходів креслень поперечних профілів вулиць М 1:500					
			стадія	ліст	лістів
			ДПТ	3	4
Фізична особа - підприємець Гречин М.М.					