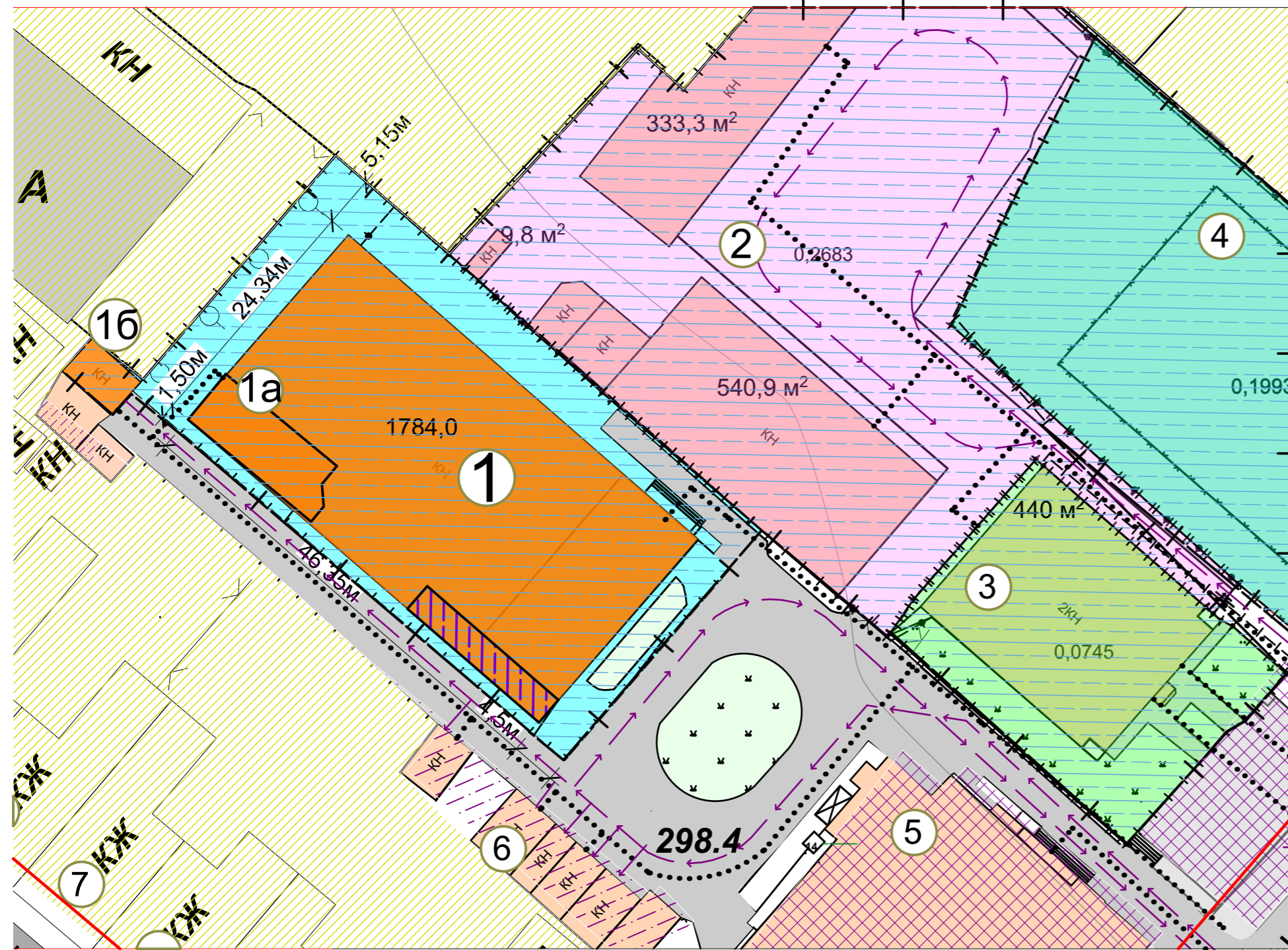


ПРОЕКТНИЙ ПЛАН (ОСНОВНЕ КРЕСЛЕННЯ) СУМІЩЕНИЙ ІЗ ПЛАНОМ ЧЕРВОНИХ ЛІНІЙ, СХЕМОЮ ОРГАНІЗАЦІЇ РУХУ ТРАНСПОРТУ І ПІШОХОДІВ, КРЕСЛЕННЯМ ПОПЕРЕЧНИХ ПРОФІЛІВ ВУЛИЦЬ М 1:500

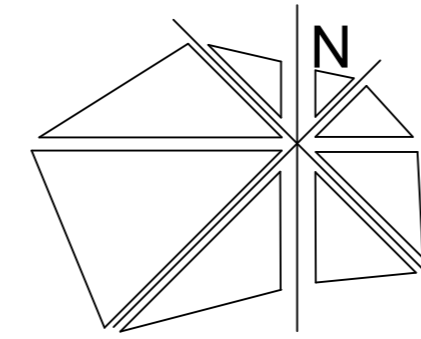


Експлікація будівель та споруд

№ по плану	Найменування	Площа
1	Дитячо-юнацька спортивна школа	1
1a	Котельня	1
16	Гараж	1
2	Станція юних техніків	1
3	Центр творчості дітей та юнацтва	2
4	Спортивний майданчик	-
5	Міський будинок культури	1
6	Гаражі	1
7	Існуючі середньоповерхові житлові будинки	2
8	Гараж (проектний)	2

Примітки:

1. В межах червоних ліній вул.Вокзальної (15,0м від осі проїзної частини дороги), вул.Коперника (6,0м від осі проїзної частини дороги) необхідно встановити обмеження, без права забудови.



Поперечний профіль вулиці Вокзальна



Техніко-економічні показники, у т.ч. Прогнозні показники відповідно до етапів реалізації генерального плану

№	Показники	Одиниця виміру	Вихідний рік 2021р.	У т.ч. на першу чергу 2023р.
	Територія (в межах детального плану).	га	5,8597	5,8597
1	-Площа ділянки спортивної школи	м²	1 784,0	1 784,0
1	-Площа забудови - в тому числі:	м²	1 157,5	1 157,5
	-Площа забудови школи	м²	1 128,2	1 128,2
	-Площа забудови гаражу	м²	29,2	29,2
2	-Площа ділянки Станції юних техніків	м²	2 683,0	2 683,0
	-Площа забудови	м²	884,6	884,6
3	-Площа ділянки Центра творчості дітей та юнацтва	м²	745,0	745,0
	-Площа забудови	м²	440,0	440,0
4	-Площа ділянки спортмайданчика	м²	1 993,0	1 993,0
	-Площа забудови	м²	-	-
	-Площа ділянки під котельною	м²	99,7	99,7
	-Площа забудови котельні	м²	75,0	75,0

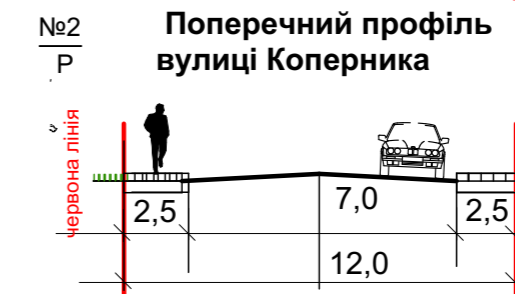
УМОВНІ ПОЗНАЧЕННЯ:

- межа ДПТ
- межа ділянки
- житлова/нежитлова забудова
- Існуючі будівлі та споруди
- Проектовані будівлі та споруди
- Територія закладів освіти
- громадська територія та будівлі
- Садібна житлова забудова
- Територія квартирної житлової забудови
- Територія гаражної забудови
- Територія інженерної інфраструктури
- територія зелених насаджень
- червоні лінії вулиць
- Жовті лінії вулиць (Обмежують зони можливих завалів)
- проїзд
- заощення
- номер поперечного профілю вулиці
- основний рух пішоходів
- рух автомобільного транспорту

Поперечний профіль вулиці Крушельницької



Поперечний профіль вулиці Коперника



03.05.2021 ПДТ

Замовник: Виконавчий комітет Стрийської міської ради

Зміст	Кл.уч.	Лист	№док.	Підп.	Дата	Стадія	Лист	Листів
Директор	Плак П.І.					Детальний план території в районі вул. С. Крушельницької в м. Стрий, Львівської області.	ДПТ	3/а
ГАП	Францкевич О.Й.							
Розроб.	Францкевич О.Й.							
ПРОЕКТНИЙ ПЛАН (ОСНОВНЕ КРЕСЛЕННЯ) СУМІЩЕНИЙ ІЗ ПЛАНОМ ЧЕРВОНИХ ЛІНІЙ, СХЕМОЮ ОРГАНІЗАЦІЇ РУХУ ТРАНСПОРТУ І ПІШОХОДІВ, КРЕСЛЕННЯМ ПОПЕРЕЧНИХ ПРОФІЛІВ ВУЛИЦЬ М 1:500						ПП "Бренд-Софт" Сертифікат № 002305		