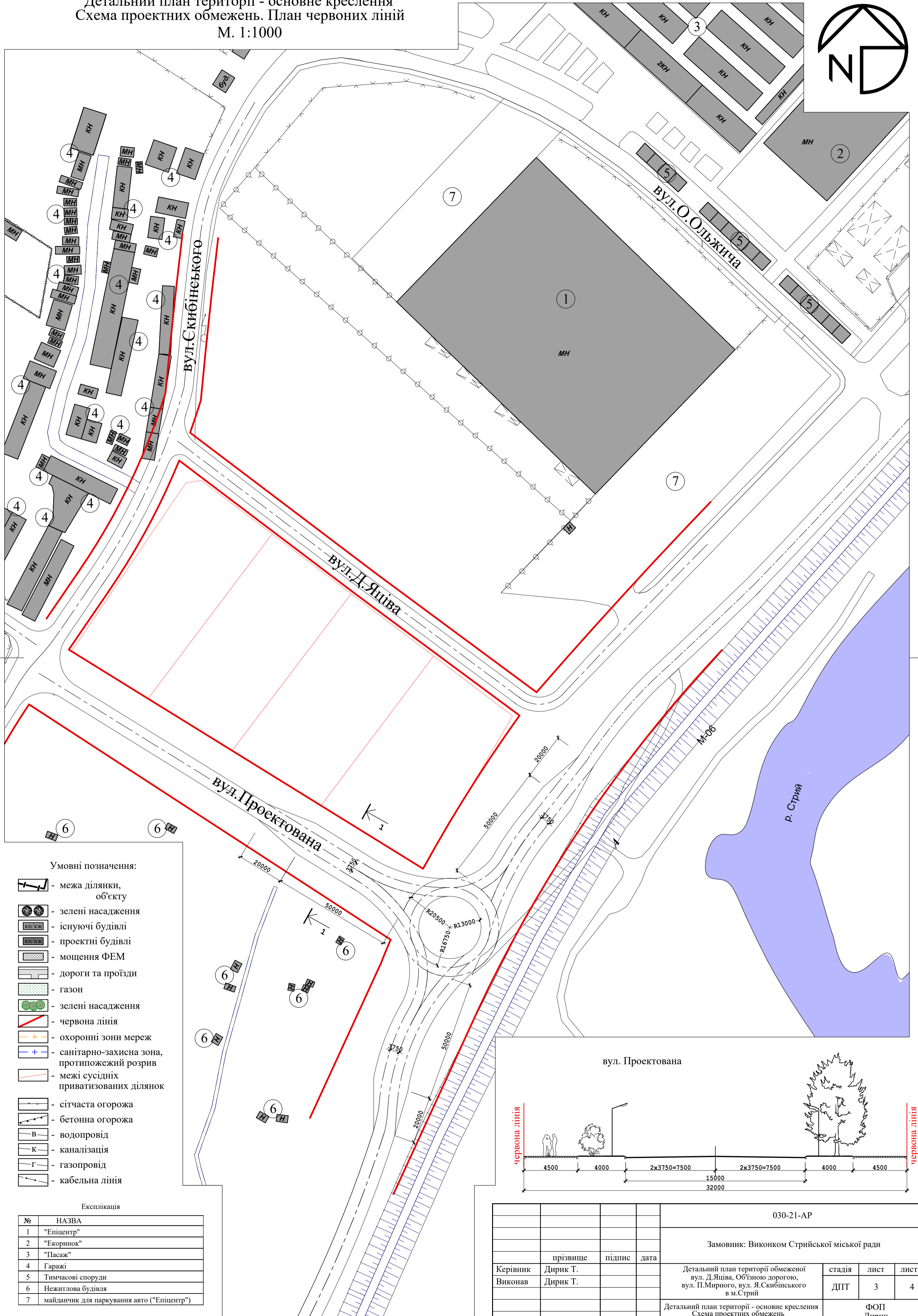



Детальний план території - основне креслення
 Схема проектних обмежень. План червоних ліній
 М. 1:1000

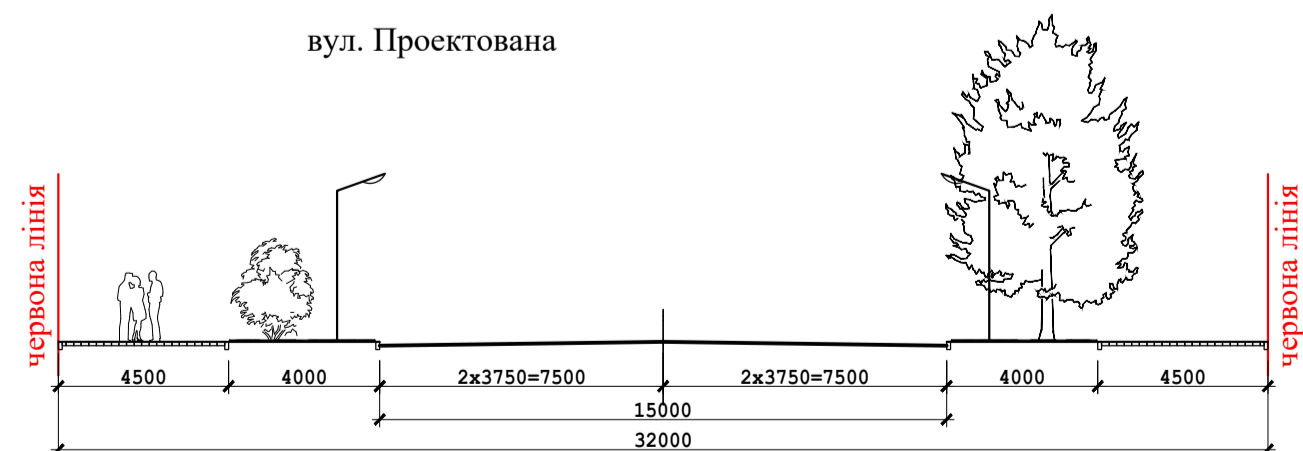


Умовні позначення:

- межа ділянки, об'єкту
- зелені насадження
- існуючі будівлі
- проектні будівлі
- мощення ФЕМ
- дороги та проїзди
- газон
- зелені насадження
- червона лінія
- охоронні зони мереж
- санітарно-захисна зона, протипожежний розрив
- межі сусідніх приватизованих ділянок
- сітчаста огорожа
- бетонна огорожа
- водопровід
- каналізація
- газопровід
- кабельна лінія

Експлікація

№	НАЗВА
1	"Епіцентр"
2	"Екоринок"
3	"Пасаж"
4	Гаражі
5	Тимчасові споруди
6	Нежитлова будівля
7	майданчик для паркування авто ("Епіцентр")



				030-21-AP		
				Замовник: Виконком Стрийської міської ради		
	прізвище	підпис	дата	стадія	лист	листів
Керівник	Дирик Т.			ДПТ	3	4
Виконав	Дирик Т.					
				Детальний план території обмеженої вул. Д.Яціва, Об'їзною дорогою, вул. П.Мирного, вул. Я.Скибінського в м.Стрий		
				Детальний план території - основне креслення Схема проектних обмежень План червоних ліній М. 1:1000		
				ФОП Дирик Тарас Теодорович		