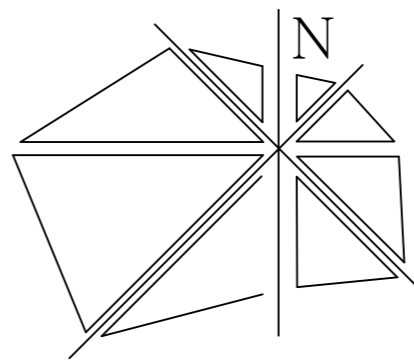
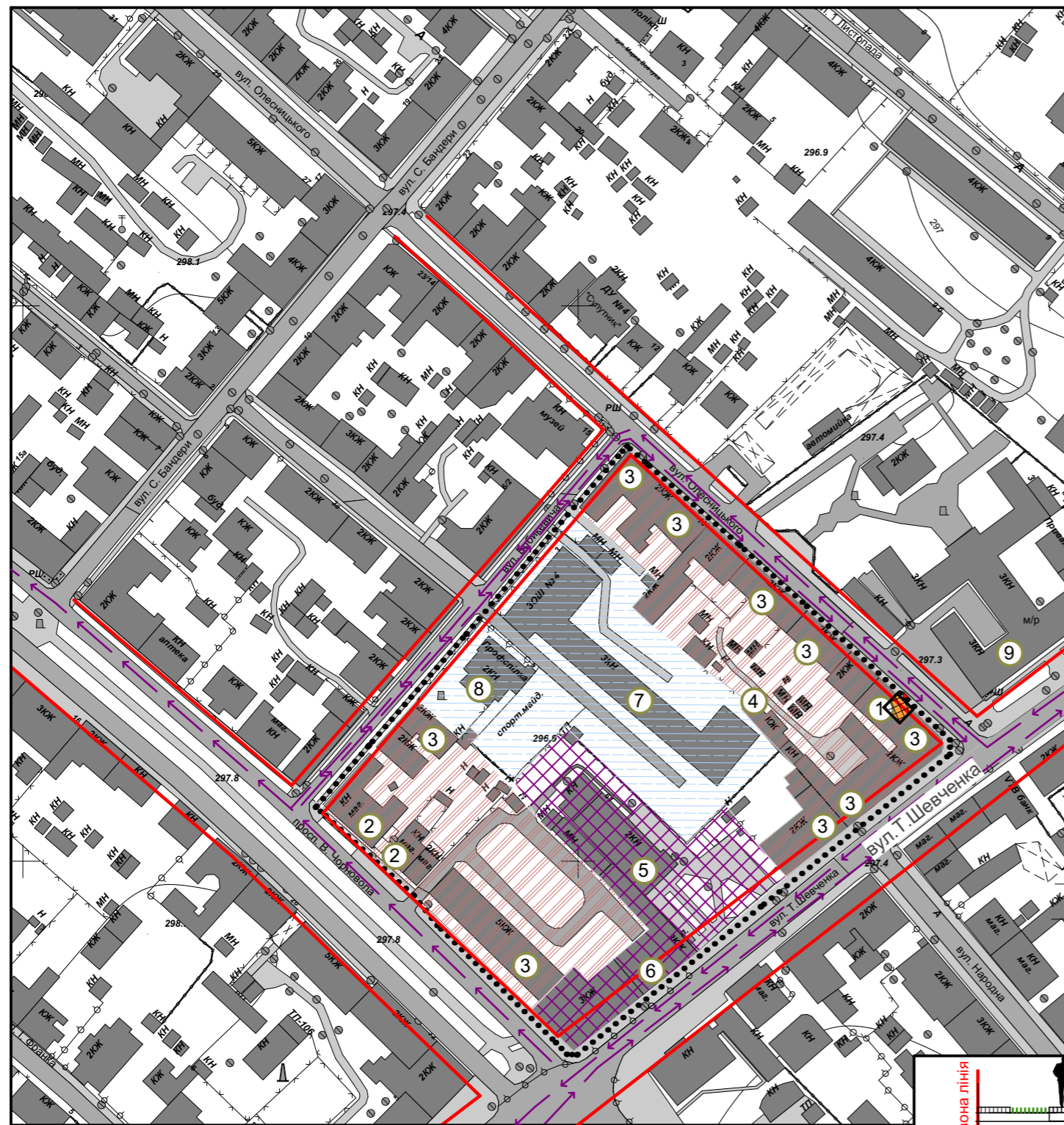

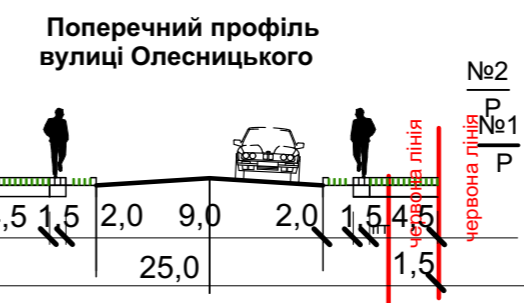
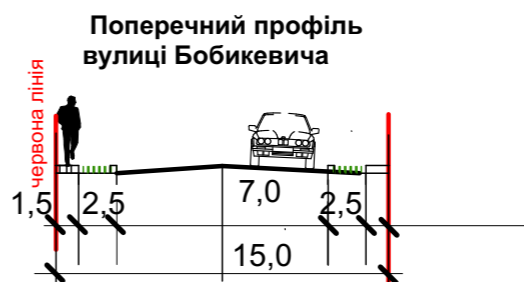


**ПРОЕКТНИЙ ПЛАН (ОСНОВНЕ КРЕСЛЕННЯ) СУМІЩЕНЬ  
ІЗ ПЛАНОМ ЧЕРВОНИХ ЛІНІЙ, СХЕМОЮ ОРГАНІЗАЦІЇ РУХУ  
ТРАНСПОРТУ І ПІШОХОДІВ, КРЕСЛЕННЯМ ПОПЕРЕЧНИХ ПРОФІЛІВ ВУЛИЦЬ М 1:2000**



**УМОВНІ ПОЗНАЧЕННЯ:**

- межа ДПТ
- межа ділянки
- житлова/нежитлова забудова
- Існуючі будівлі та споруди будівля
- Проектовані будівлі та споруди
- Територія закладів освіти
- громадська територія та будівлі
- Садібна житлова забудова
- Територія квартирної житлової забудови
- територія зелених насаджень
- червоні лінії вулиць
- Жовті лінії вулиць (Обмежують зони можливих завалів)
- проїзд
- номер поперечного профілю вулиці
- основний рух пішоходів
- рух автомобільного транспорту



**Експлікація будівель та споруд**

| № по плану | Найменування                              | Поверховість |
|------------|---|--------------|
| 1          | Проектовані торгово-офісні приміщення     | 1            |
| 2          | Магазин                                   | 1-2          |
| 3          | Існуючі середньоповерхові житлові будинки | 2-4          |
| 4          | Існуючі малоповерхові житлові будинки     | 1            |
| 5          | Кінотеатр                                 | 2            |
| 6          | Поліклініка                               | 3            |
| 7          | ЗОШ № 4                                   | 3            |
| 8          | Будинок вчителя                           | 2            |
| 9          | Міська рада                               | 3            |

**Техніко-економічні показники, у т.ч. Прогнозні показники відповідно до етапів реалізації генерального плану**

| №   | Показники   | Одиниця виміру | Вихідний рік 2019р. | У т.ч. на першу чергу 2021р. |
|-----|---|----------------|---------------------|------------------------------|
| 1   | Територія (в межах детального плану), всього в тому числі | га             | 4,3                 | 4,3                          |
| 1,1 | -Площа забудови існуюча                                   | м <sup>2</sup> | 13 000              | 13 000                       |
| 2   | -Площа забудови проєктована                               | м <sup>2</sup> | 280,0               |                              |
| 3   | -Щільність забудови                                       | осіб/га        | 200                 | 200                          |

| Зміст     | Кіл.уч.         | Лист | №док. | Підп. | Дата |
|-----------|-----------------|------|-------|-------|------|
| Керівник. | Пак П.І.        |      |       |       |      |
| ГАП       | Францкевич О.Й. |      |       |       |      |
| Розроб.   | Францкевич О.Й. |      |       |       |      |
| Перевір.  | Францкевич О.Й. |      |       |       |      |

19,02,2021 ПДТ

Замовник: Виконавчий комітет Стрийської міської ради

| Детальний план території обмеженої вул. Олесницького, вул.Т.Шевченка, вул. В.Чорновола, вул.О.Бобикевича в м. Стрий Львівської області. | Стадія | Лист | Листів |
|---|--------|------|--------|
|   | ДПТ    | 3    | 4      |

ПРОЕКТНИЙ ПЛАН (ОСНОВНЕ КРЕСЛЕННЯ) СУМІЩЕНЬ ІЗ ПЛАНОМ ЧЕРВОНИХ ЛІНІЙ, СХЕМОЮ ОРГАНІЗАЦІЇ РУХУ ТРАНСПОРТУ І ПІШОХОДІВ, КРЕСЛЕННЯМ ПОПЕРЕЧНИХ ПРОФІЛІВ ВУЛИЦЬ М 1:2000

ПП "Бренд-Софт"  
Сертифікат № 002305  
Сертифікат № 000322