
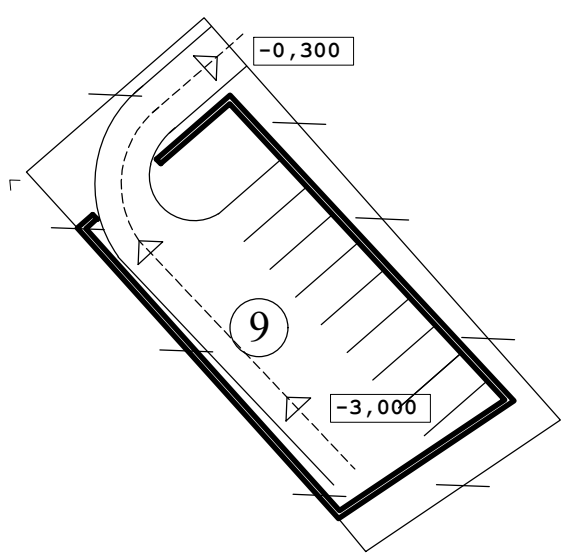


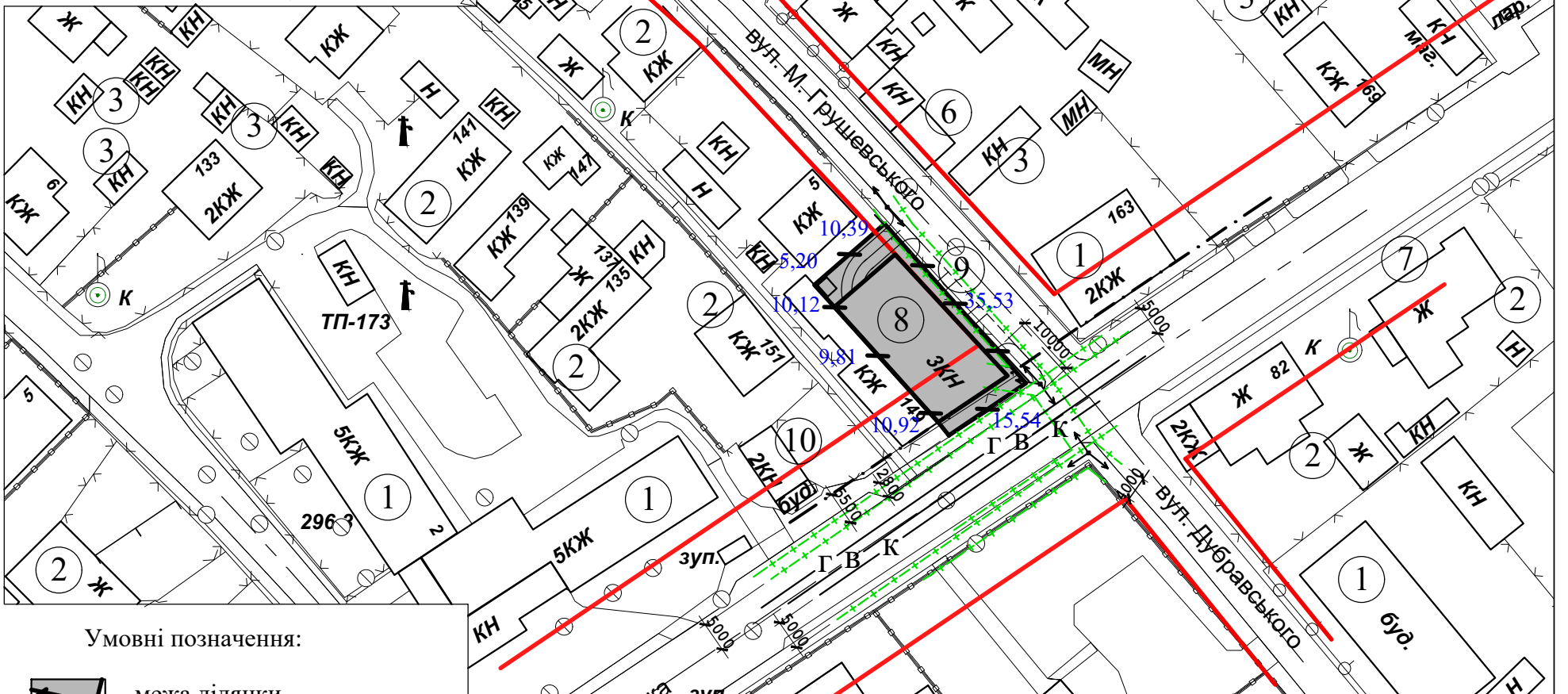
Детальний план території - основне креслення Схема проектних обмежень. План червоних ліній М. 1:1000

План будівлі на відм. -3,000 М 1:500



Експлікація

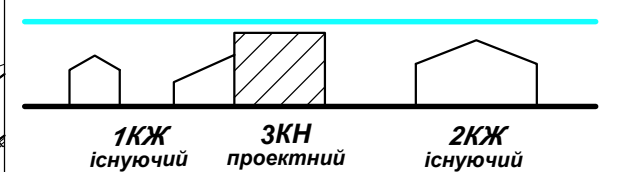
№	НАЗВА
1	Багатоквартирний житловий будинок
2	Індивідуальний житловий будинок
3	Нежитлова будівля
4	Піцерія "Таомі"
5	Адмінприміщення УГКЦ
6	Кафе "Черешенька"
7	Магазин
8	Торгово-офісна будівля (проект)
9	Майданчик для паркування авто (проект)



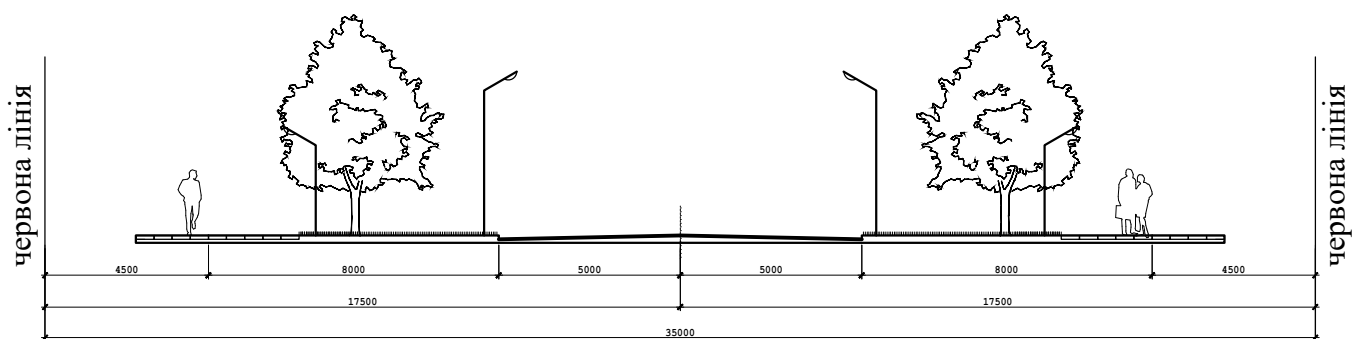
Умовні позначення:

- межа ділянки, об'єкту
- зелені насадження
- існуючі нежитлові будівлі
- існуючі житлові будівлі
- проектні будівлі
- дороги та проїзди
- ЛЕП
- водопровід
- каналізація
- газопровід
- санітарно-захисна зона
- охоронна зона мереж
- сітчаста огорожа
- бетонна огорожа
- червона лінія
- блакитна лінія
- лінія регулювання забудови
- вхід/вїзд в будівлю

блакитна лінія 14 м
(Три поверхи, мансардний включно)



Поперечний профіль вулиці Шевченка



Техніко-економічні показники

№	НАЗВА	S, м.кв.	%
1	Загальна площа	532,0	100
2	Під забудовою	362,0	68,0
3	Під мощенням	170,0	32,0

007-21-AP					
Замовник: Виконком Стрийської міської ради					
прізвище	підпис	дата	Детальний план території обмежений вул. Т.Шевченка, пров. Рафальського, вул. Добрівлянською, вул. М.Грушевського в м.Стрий		
Керівник	Дирик Т.				
Виконав	Дирик Т.		стадія	лист	листів
			ДПТ	3	4
Детальний план території - основне креслення Схема проектних обмежень План червоних ліній М. 1:1000				ФОП Дирик Тарас Теодорович	