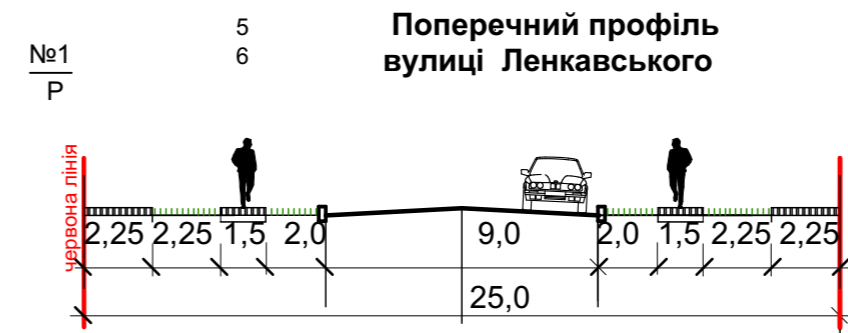
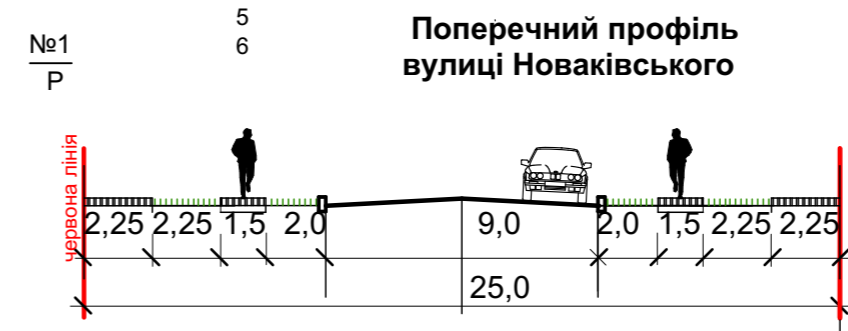
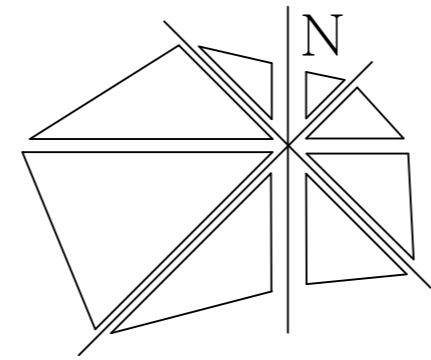
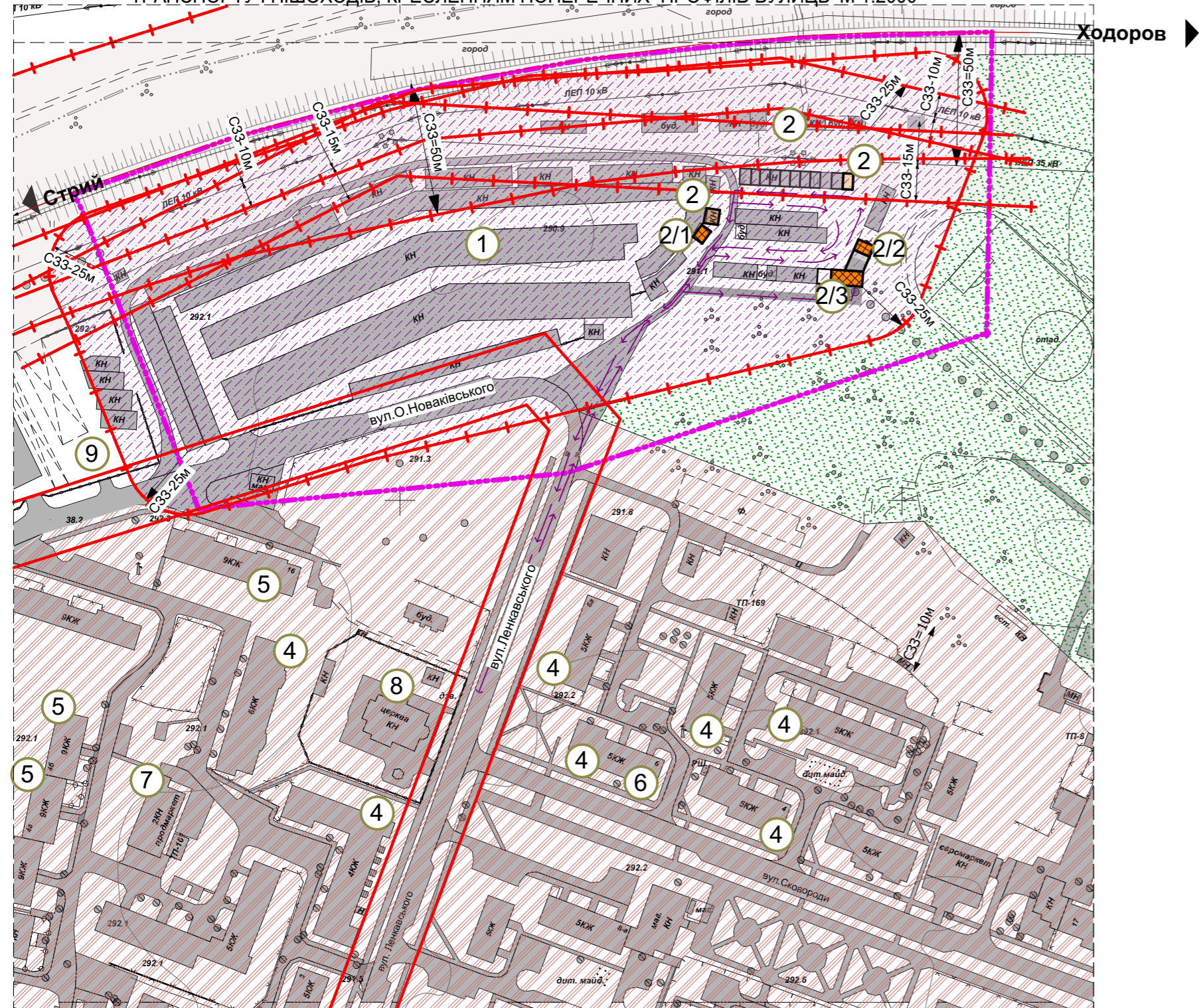


**ПРОЕКТНИЙ ПЛАН (ОСНОВНЕ КРЕСЛЕННЯ) СУМІЩЕНЬ
ІЗ ПЛАНОМ ЧЕРВОНИХ ЛІНІЙ, СХЕМОЮ ОРГАНІЗАЦІЇ РУХУ
ТРАНСПОРТУ І ПІШОХОДІВ, КРЕСЛЕННЯМ ПОПЕРЕЧНИХ ПРОФІЛІВ ВУЛИЦЬ М 1:2000**



УМОВНІ ПОЗНАЧЕННЯ:

- | | | |
|--|--|---|
| | | - межа ДПТ |
| | | - межа ділянки |
| | | - житлова/нежитлова забудова |
| | | - Існуючі будівлі та споруди |
| | | - Проектовані будівлі та споруди |
| | | - Територія обслуговування будівель ринкової інфраструктури |
| | | - громадська територія та будівлі |
| | | - Садібна житлова забудова |
| | | - Територія квартирної житлової забудови |
| | | - Територія гаражної забудови |
| | | - територія зелених насаджень |
| | | - червоні лінії вулиць |
| | | - Жовті лінії вулиць (Обмежують зони можливих завалів) |
| | | - проїзд |
| | | - замощення |
| | | - номер поперечного профілю вулиці |
| | | - основний рух пішоходів |
| | | - рух автомобільного транспорту |

Експлікація будівель та споруд

№ по плану	Найменування	Поверховість
1	Гаражний кооператив "Бескід"	1
2	Гаражі (проектовані)	1-2
2/1	Гаражі (проектовані) коригування.	1-2
3	Існуючі малоповерхові житлові будинки	3-5
4	Існуючі середньповерхові житлові будинки	9
5	Існуючі багатоповерхові житлові будинки	1
6	"i Trans" послуги евакуатора	1
7	Магазин	1
8	Храм Святого Івана Хрестителя ПЦУ	1
7	Магазин	1

Примітки:
1. В межах червоних ліній вул.Новаківського, Ленківського(12,5м від осі проїжджої частини дороги) необхідно встановити обмеження, без права забудови.

Техніко-економічні показники, у т.ч. Прогнозні показники відповідно до етапів реалізації генерального плану

№	Показники	Одиниця виміру	Вихідний рік 2020р.	У т.ч. на першу чергу 2023р.
1	Територія (в межах детального плану).	га	4,4200	4,4200
1,1	-Площа забудови існуюча; в тому числі:	м ²		
	-Площа гаражної забудови	м ²	11 978	12 101
2/1	-Площа забудови гаражу №2/1	м ²	24,00	24,00
2/2	-Площа забудови гаражу №2/2	м ²	24,00	24,00
2/3	-Площа забудови гаражу №2/3	м ²	75,42	75,42

						12-03-2021 ПДТ					
						Замовник: Виконавчий комітет Стрийської міської ради					
Зміст	Кл.уч.	Лист	№док.	Підп.	Дата	Детальний план території в районі вул. Новаківського, вул. Ленківського, залізничної колії. в м. Стрий, Львівської області. (коригування).					
Керівник.	Пак П.І.								Стадія	Лист	Листів
ГАП	Францкевич О.Й.								ДПТ	3	4
Розроб.	Францкевич О.Й.										
Перевір.	Францкевич О.Й.					ПРОЕКТНИЙ ПЛАН (ОСНОВНЕ КРЕСЛЕННЯ) СУМІЩЕНЬ ІЗ ПЛАНОМ ЧЕРВОНИХ ЛІНІЙ, СХЕМОЮ ОРГАНІЗАЦІЇ РУХУ ТРАНСПОРТУ І ПІШОХОДІВ, КРЕСЛЕННЯМ ПОПЕРЕЧНИХ ПРОФІЛІВ ВУЛИЦЬ М 1:2000					
						ПП "Бренд-Софт" Сертифікат № 002305 Сертифікат № 000322					