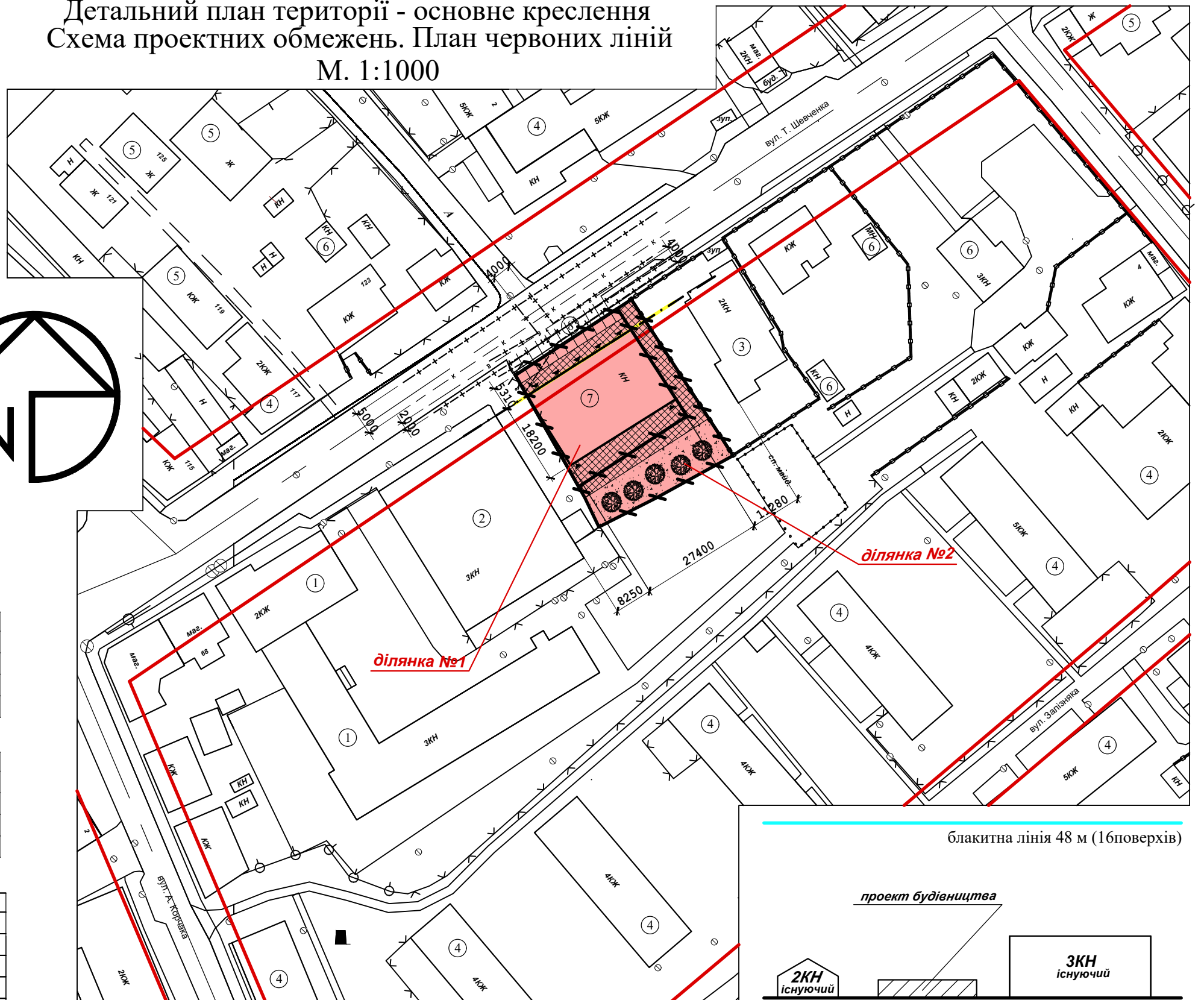



Детальний план території - основне креслення Схема проектних обмежень. План червоних ліній

М. 1:1000

- Умовні позначення:
- межа ділянки, об'єкту
 - зелені насадження
 - існуючі нежитлові будівлі
 - існуючі житлові будівлі
 - дороги та проїзди
 - проект будівництва
 - ЛЕП
 - санітарно-захисна зона
 - сітчаста огорожа
 - бетонна огорожа
 - водопровід
 - каналізація
 - червона лінія
 - жовта лінія
 - блакитна лінія
 - лінія регулювання забудови
 - вхід в приміщення
 - мощення ФЕМ
 - газон



Техніко-економічні показники (ділянка №1)

№	НАЗВА	S, м.кв.	%
1	Загальна площа	783,0	100
2	Під забудовою	499,0	63,7
3	Під мощенням	374,0	36,3
4	Під озелененням	0	0

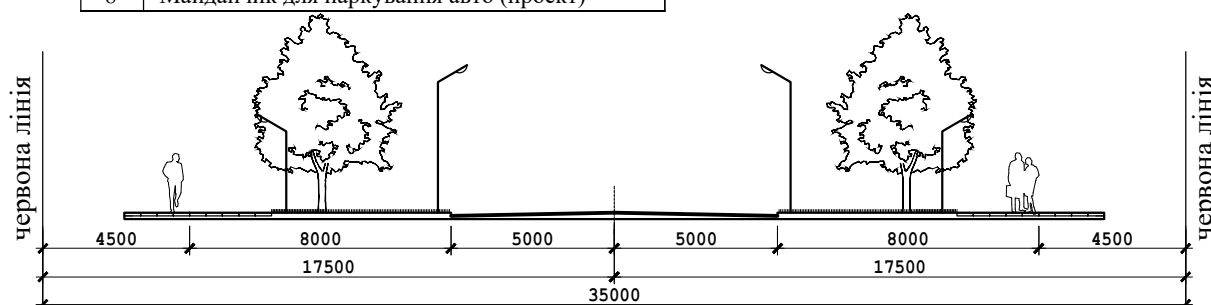
Техніко-економічні показники (ділянка №2)

№	НАЗВА	S, м.кв.	%
1	Загальна площа	469,0	100
2	Під забудовою	0	0
3	Під мощенням	198,0	42,2
4	Під озелененням	271,0	57,8

Експлікація

№	НАЗВА
1	СЗОШ №2
2	ТЦ "Місто"
3	Піцерія "Таомі"
4	Багатоквартирний житловий будинок
5	Індивідуальний житловий будинок
6	Нежитлова будівля
7	Торгівельна будівля (проект)
8	Майданчик для паркування авто (проект)

Поперечний профіль
вулиці Шевченка



016-21-AP			
Замовник: Виконком Стрийської міської ради			
	прізвище	підпис	дата
Керівник	Дирик Т.		
Виконав	Дирик Т.		
Детальний план території обмежений вул. Т.Шевченка, вул. Дубравського, вул. Залізняка, вул. Корчака, в м.Стрий (коригування)			стадія ДПТ
Детальний план території - основне креслення Схема проектних обмежень План червоних ліній М. 1:1000			лист 3
			листів 4
ФОП Дирик Тарас Теодорович			