


Детальний план території - основне креслення Схема проектних обмежень. План червоних ліній М. 1:1000

- Умовні позначення:
- межа ділянки, об'єкту
 - зелені насадження
 - існуючі нежитлові будівлі
 - існуючі житлові будівлі
 - дороги та проїзди
 - проект будівництва
 - ЛЕП
 - санітарно-захисна зона
 - сітчаста огорожа
 - бетонна огорожа
 - водопровід
 - каналізація
 - червона лінія
 - жовта лінія
 - блакитна лінія
 - лінія регулювання забудови
 - вхід в приміщення
 - мощення ФЕМ
 - газон

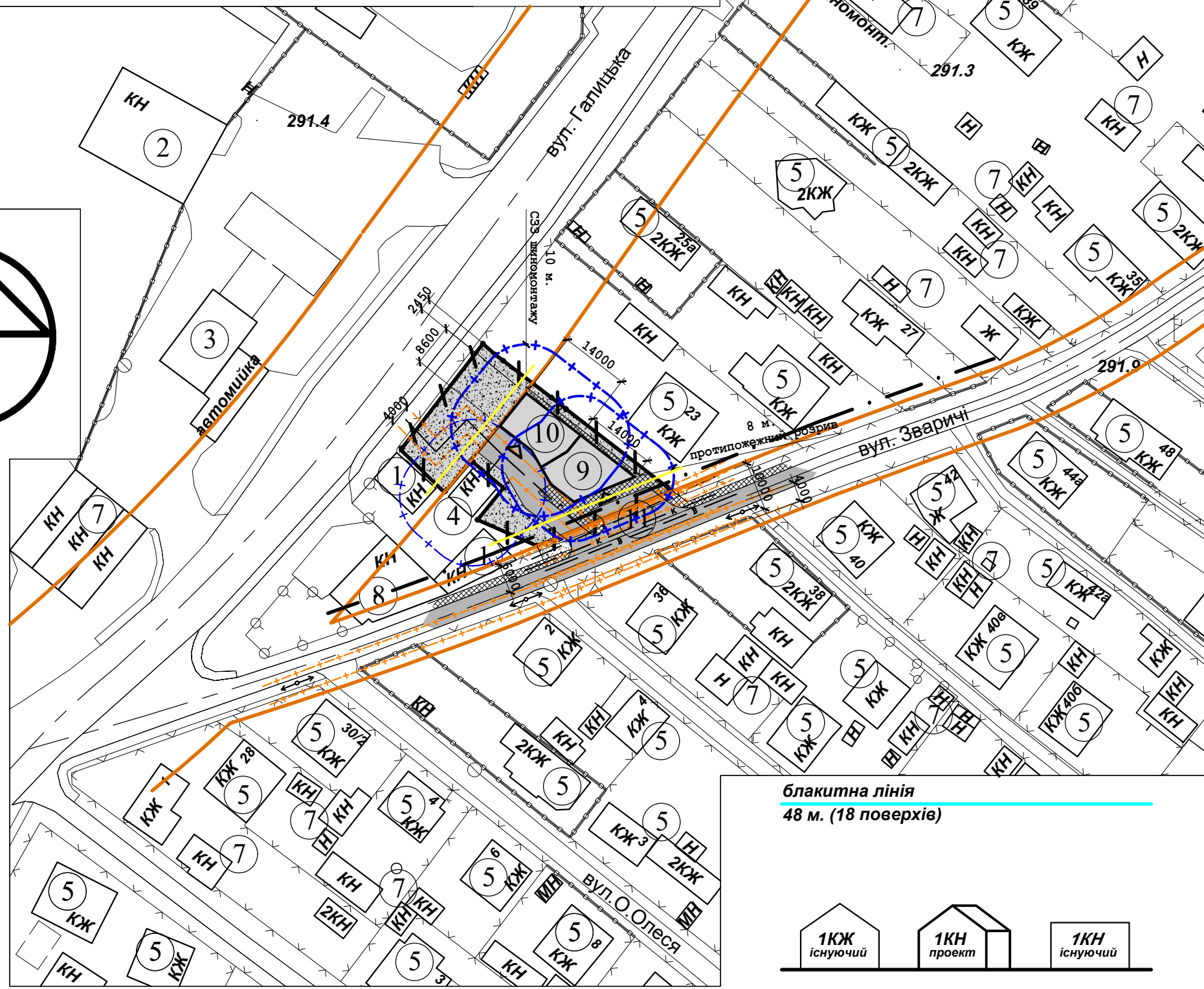


Техніко-економічні показники

№	НАЗВА	S, м.кв.	%
1	Загальна площа	1080,0	100
2	Під забудовою	252,0	23,3
3	Під мощенням	304,0	28,1
4	Під озелененням	524,0	48,6

Експлікація

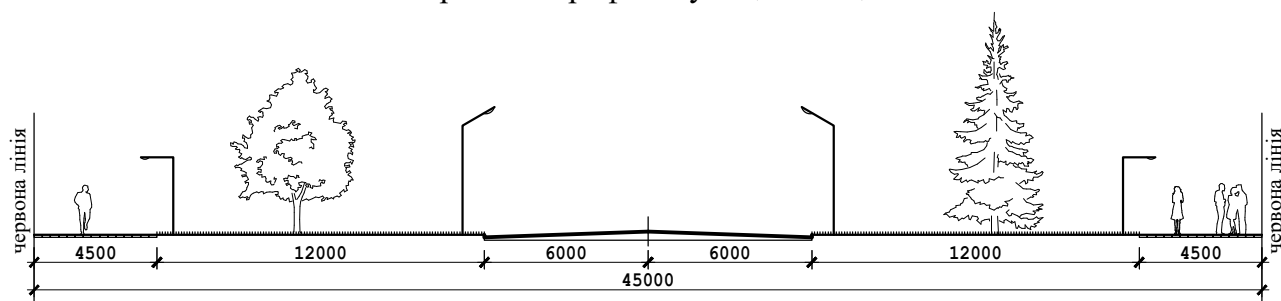
№	НАЗВА
1	Автосервіс
2	Автомийка
3	АЗС "ОККО"
4	ГРП
5	Індивідуальний житловий будинок
6	Багатоквартирний житловий будинок
7	Нежитлова будівля
8	Магазин
9	Магазин (проект)
10	СТО ((шинномонтаж) проект))
11	Кишеня для паркування авто (проект)



блакитна лінія
48 м. (18 поверхів)

1КЖ існуючий 1КН проект 1КН існуючий

Поперечний профіль вулиці Галицька



				015-21-AP		
				Замовник: Виконком Стрийської міської ради		
	прізвище	підпис	дата			
Керівник	Дирик Т.			Детальний план території в районі вул. Галицької, вул. Зваричі в м.Стрий		
Виконав	Дирик Т.					
				стадія	лист	листів
				ДПТ	3	4
				Детальний план території - основне креслення Схема проектних обмежень План червоних ліній М. 1:1000		
				ФОП Дирик Тарас Теодорович		