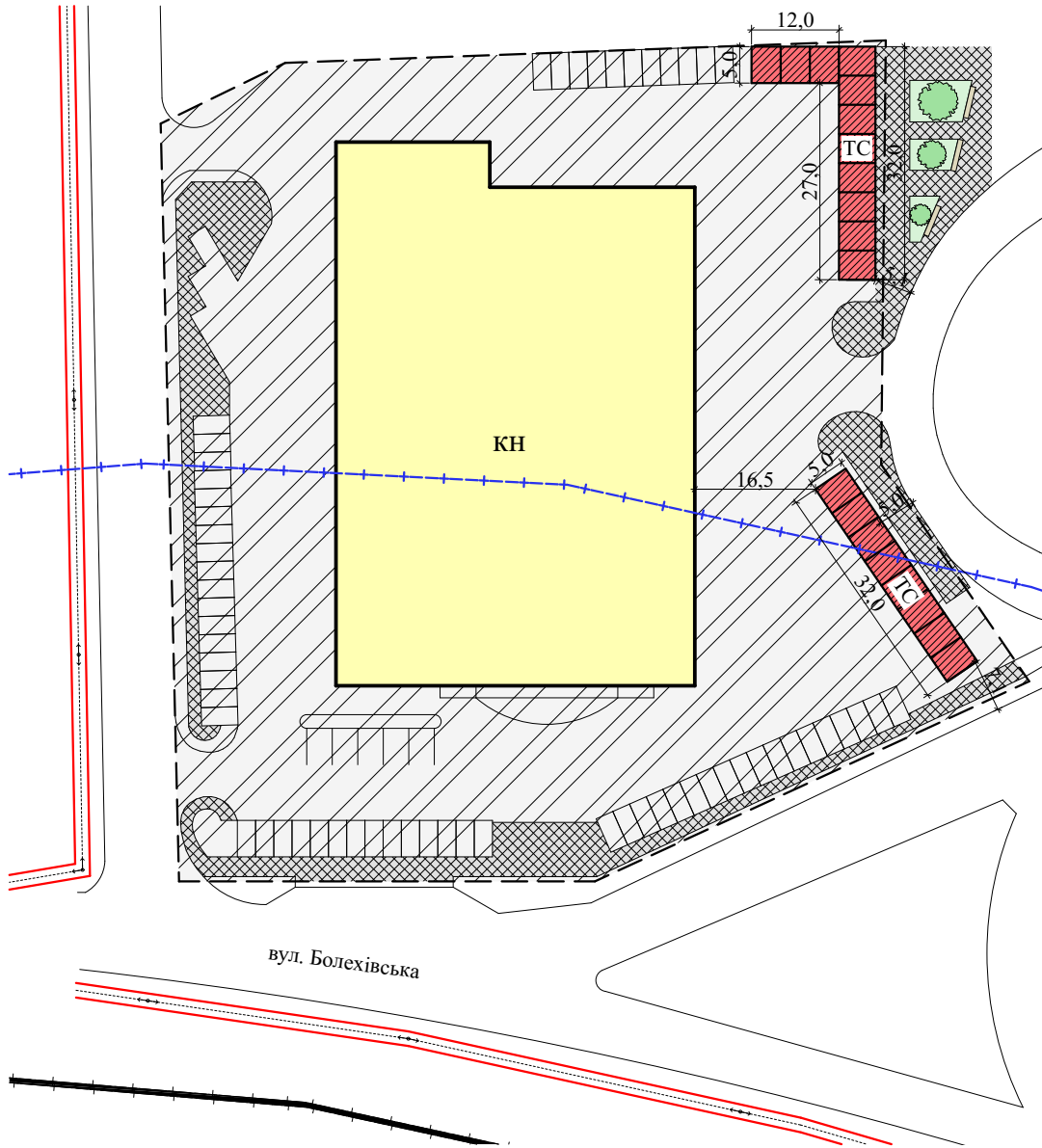














Схема розміщення ТС по вул.Болехівська у м.Стрий М 1:1000




УМОВНІ ПОЗНАЧЕННЯ

-  Межі земельної ділянки
-  Червона лінія вулиці
-  Житлові та нежитлові будівлі
-  Охоронна зона ЛЕП 0,4 кВт
-  Існуюча ЛЕП
-  Залізниця
-  Зона акустичного впливу від залізниці
-  Проектовані ТС (місце для розміщення)
-  Озеленення
-  Пропонована територія для розміщення ТС
-  Мощення
-  Деревя

Ситуаційна схема



 Пропоноване місце розміщення ТС;