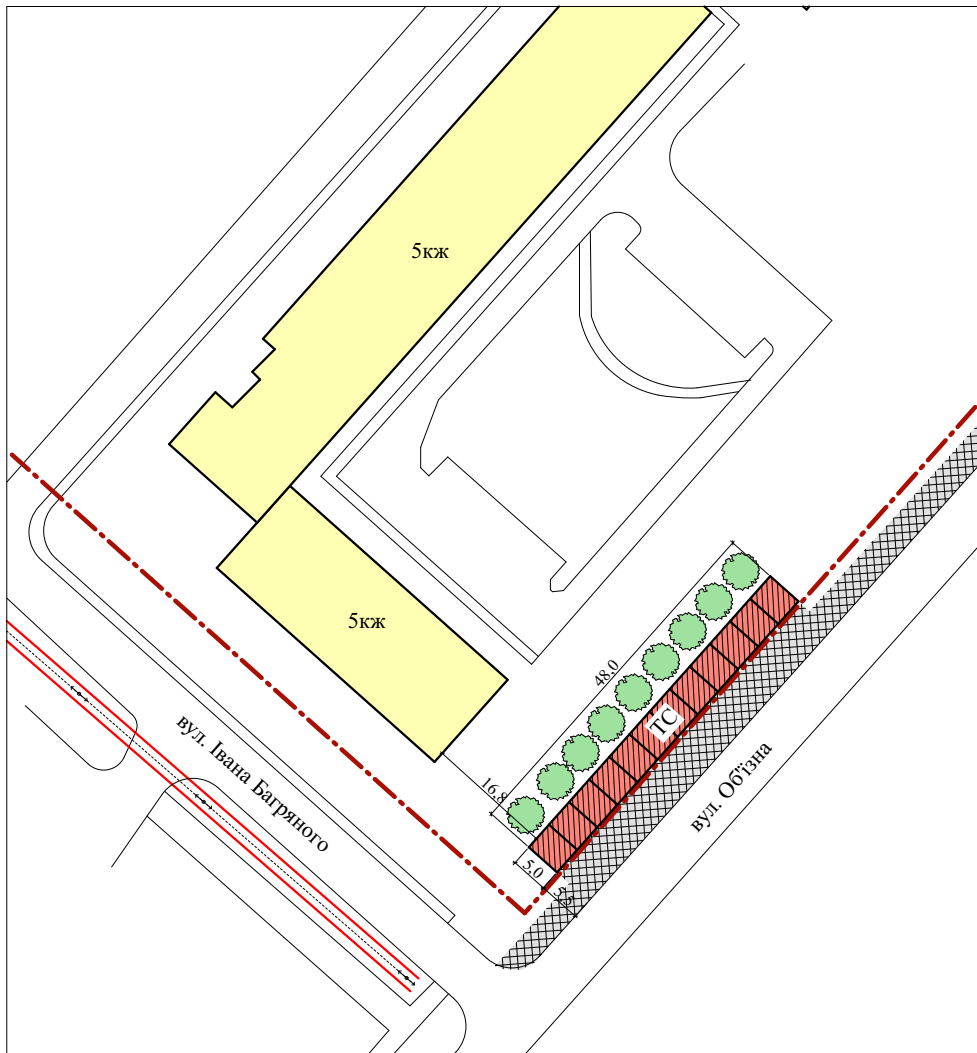












## Схема розміщення ТС на розі вул.Багряного- вул.Об'їзній М 1:1000




### УМОВНІ ПОЗНАЧЕННЯ

-  Межі земельної ділянки
-  Червона лінія вулиці
-  Житлові та нежитлові будівлі
-  Охоронна зона ЛЕП 0,4 кВт
-  Існуюча ЛЕП
-  Проектовані ТС (місце для розміщення)
-  Озелення
-  Пропонована територія для розміщення ТС
-  Мощення
-  Дерева

### Ситуаційна схема



 Пропоноване місце розміщення ТС;