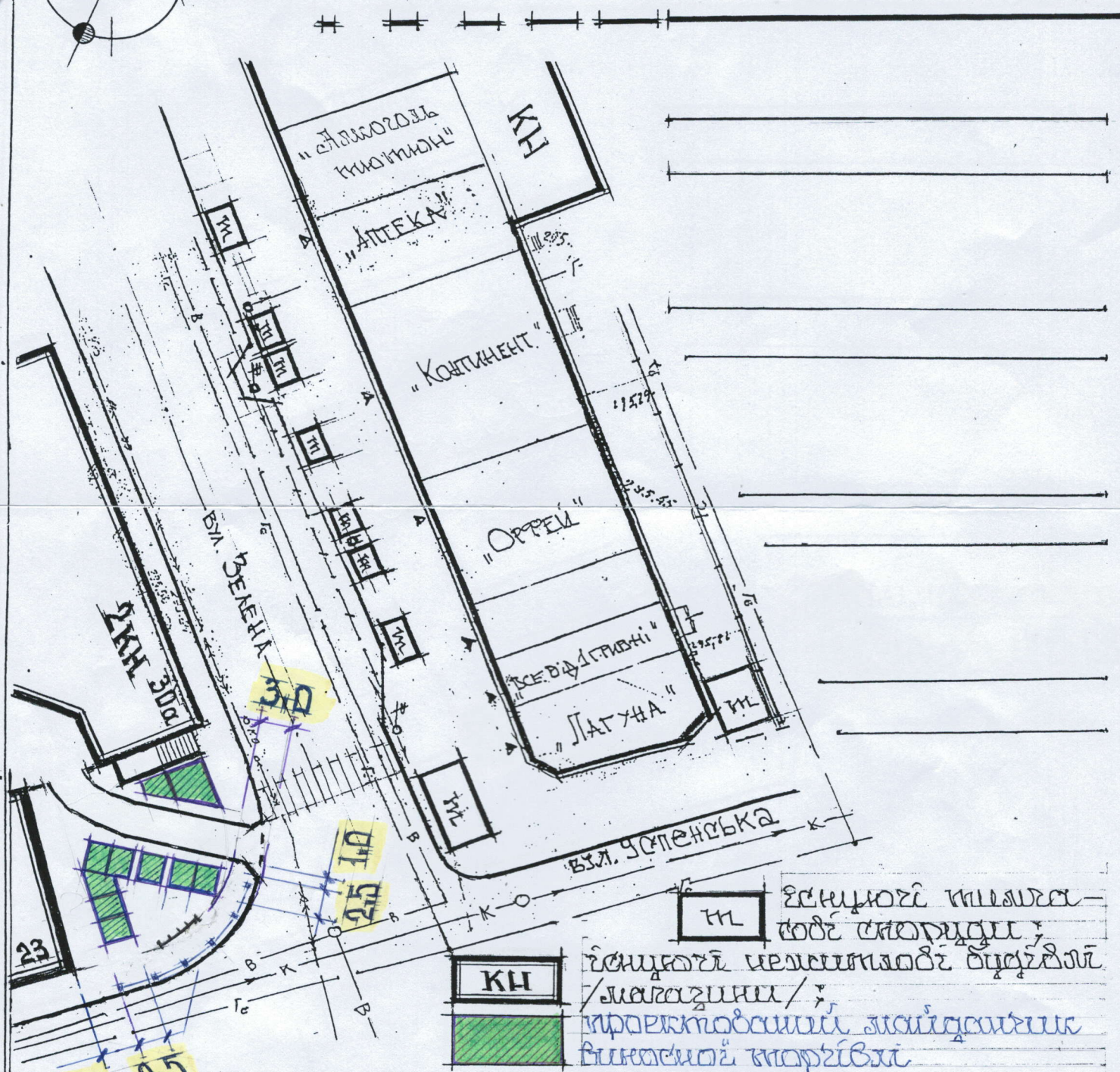
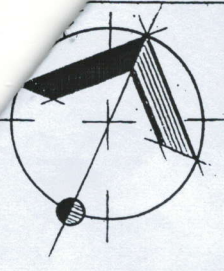


Схема привласності ЗМІ = 500



23
3.0
2.5
2.0
2.0

Площа /забудована/
торгівельних
місць — 61.0 кв.м

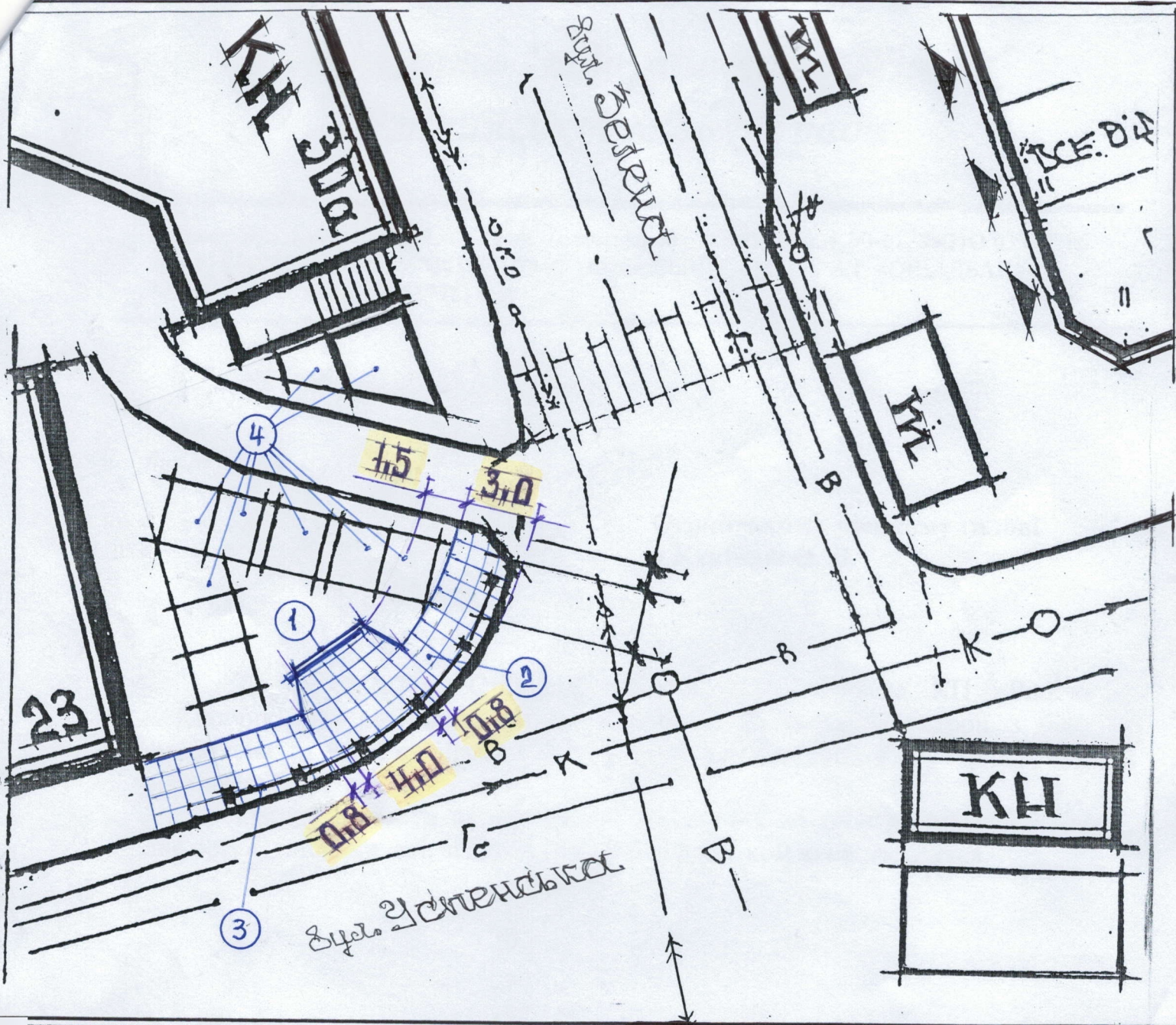
СТРИЙСЬКЕ
МІСЬКЕ БЮРО
ПЛАНУВАННЯ ТА
АРХІТЕКТУРИ

Керівник бюро
Виконав:
Перевірна

КН зониючі території —
подіє споруди;
зониючі території подіє будівлі
/магазини /;
проектований ландшафт
висхідної території

профіле об'єкту виконав
щодо розташування
торгівельних місць по
вул. Зелена - Степанька /біля буд.
адміністрації КТТ "Ринок"/

М - 6
Лист
Листів
Арх. №



- ① парциальный ландшафт для велосипедов ;
- ② тротуар ;
- ③ декоративная проволочка ;
- ④ ландшафтными элементами вертикали .